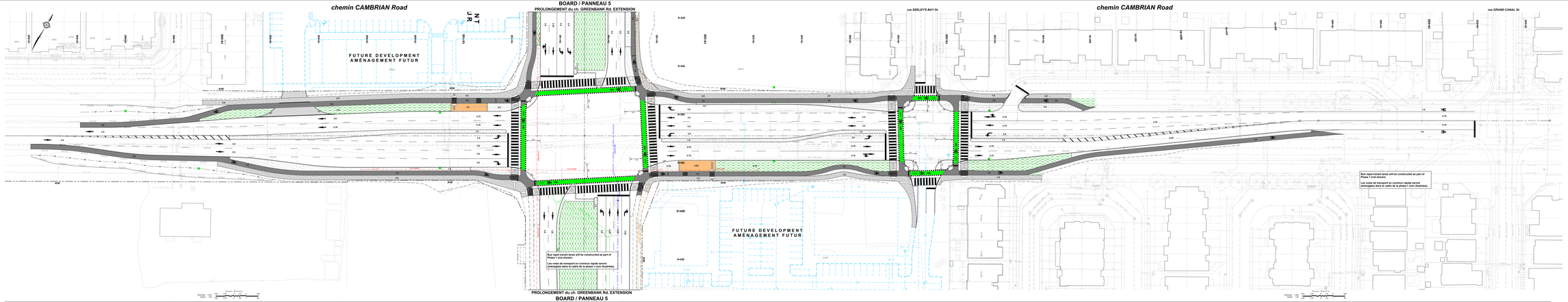

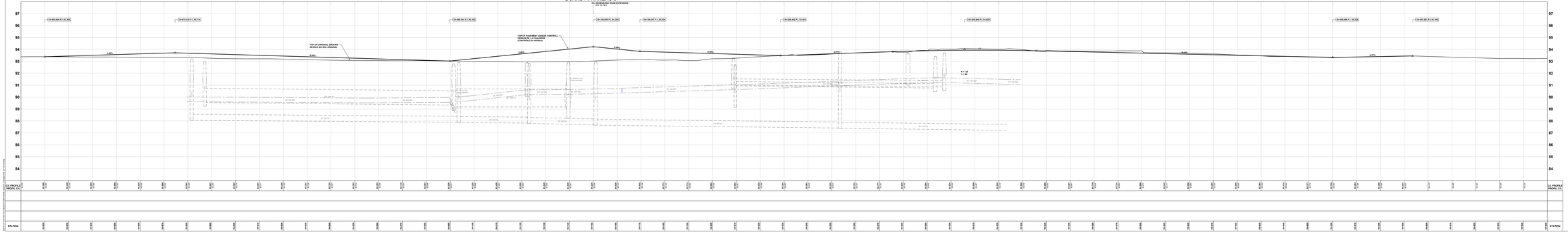

Ottawa

GREENBANK ROAD AND SOUTH WEST TRANSITWAY EXTENSION PHASE 1

RIVERBOAT HEIGHTS to CAMBRIAN ROAD

DETAILED DESIGN

BOARD 9

CHEMIN GREENBANK ET PROLONGEMENT DU TRANSITWAY SUD-OUEST PHASE 1

RIVERBOAT HEIGHTS au CHEMIN CAMBRIAN

CONCEPTION DÉTAILLÉE

PANNEAU 9

- Cambrian Road will be widened from the existing cross-section west of Greenbank Road to Seeley's Bay Street including four traffic lanes, cycle tracks and sidewalks;
- Protected intersections will be provided at Greenbank Road and Seeley's Bay Street;
- Coordination with ongoing development is required for intersections, municipal servicing and grading;
- Storm sewers will collect curbside drainage and outlet to existing storm sewers.
- Coordination/protection/relocation of utilities will be required.

- Le chemin Cambrian sera élargi à partir de la section transversale existante à l'ouest du chemin Greenbank jusqu' à la rue Seeley's Bay, en incluant quatre voies pour la circulation, des pistes cyclistes et des trottoirs;
- Des intersections protégées seront établies au chemin Greenbank ainsi qu'à la rue Seeley's Bay;
- Une coordination avec les aménagements en cours est requise pour les intersections, la viabilisation municipale et le nivellement;
- Des égouts pluviaux recueilleront le drainage du couloir et se déverseront dans les égouts pluviaux existants;
- La coordination, la protection et le déplacement des services publics seront requis.

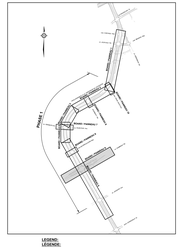

LEGEND:
LÉGENDE:

- ROAD RIGHT-OF-WAY / EMPRISE ROUTIÈRE
- SIDEWALK / TROTTOIR
- BOULEVARD / MEDIAN / BOULEVARD / MÉDIANE
- CYCLE TRACK / PISTE CYCLABLE
- SOD / GAZON
- PROPOSED SANITARY SEWER / EGOUT SANITAIRE PROPOSÉ
- PROPOSED STORM SEWER / EGOUT PLUVIAL PROPOSÉ
- PROPOSED BUS TUNNEL / CONDUITE D'EAU PRINCIPALE PROPOSÉE

Stantec