












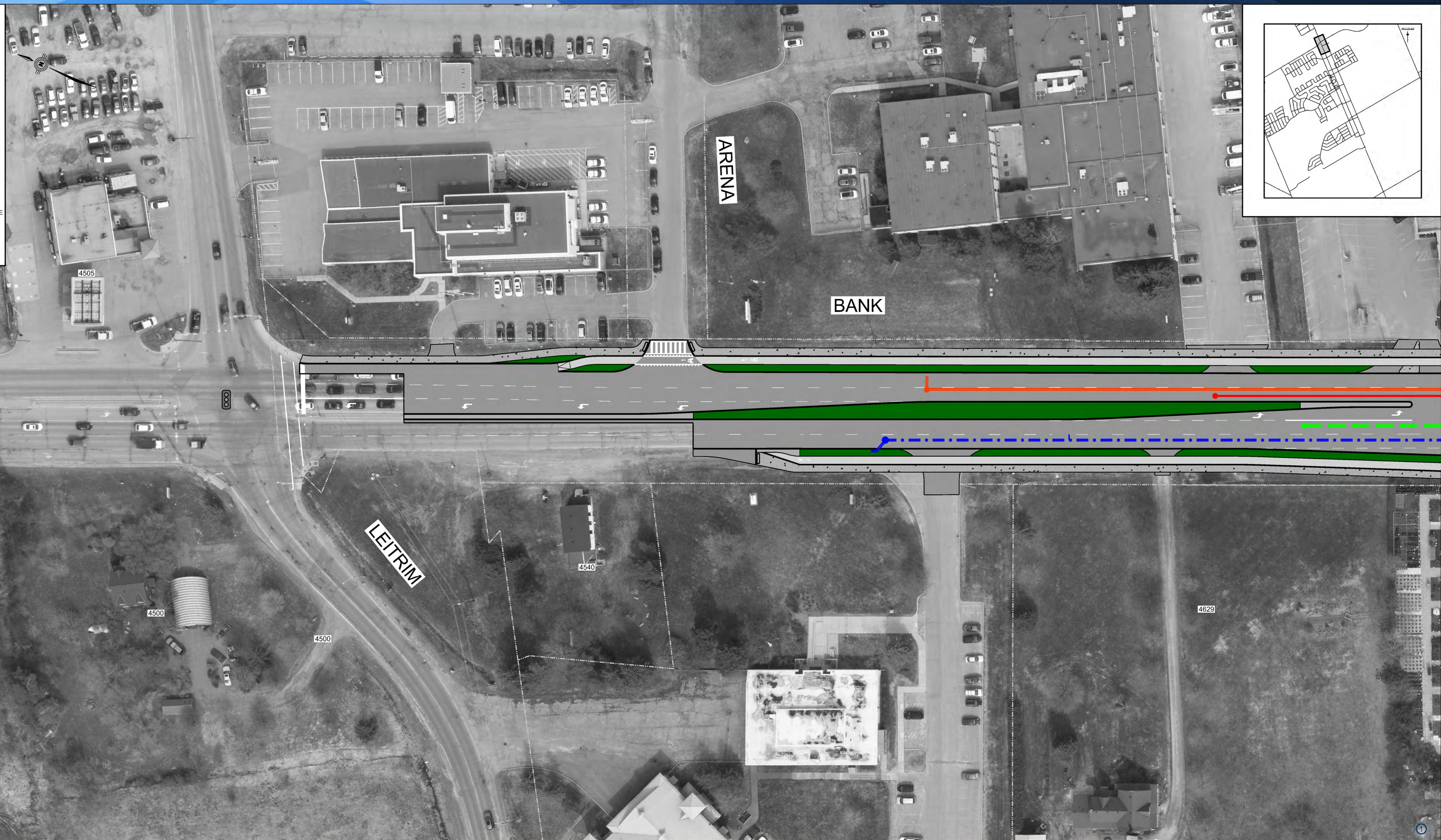


Bank Street Widening and Reconstruction
(South of Leitrim Road to South of Blais Road)

Élargissement et réfection de la rue Bank
(du sud du chemin Leitrim jusqu'au sud du chemin Blais)

LEGEND / LÉGENDE














-  ASPHALT / ASPHALTE
-  CYCLE TRACK / PISTE CYCLABLE
-  PEDESTRIAN AREA / ZONE PIÉTONNE
-  CONCRETE MEDIAN / TERRE-PLEIN CENTRAL EN BÉTON
-  GRASS / L'HERBE
-  TRAFFIC SIGNAL / FEUX DE CIRCULATION
-  EXISTING PROPERTY / PROPRIÉTÉ EXISTANTE
-  PROPOSED STORM SEWER / ÉGOUT PLUVIAL PROPOSÉ
-  PROPOSED SANITARY SEWER / ÉGOUT SANITAIRE PROPOSÉ
-  PROPOSED SANITARY FORCE MAIN / CONDUITE DE REFOULEMENT SANITAIRE PROPOSÉE
-  PROPOSED WATERMAIN / CONDUITE D'EAU PRINCIPALE PROPOSÉE
-  PROPOSED CULVERT / PONCEAU PROPOSÉ
-  PROPOSED NOISE BARRIER / ÉCRAN ANTIBRUIT PROPOSÉ

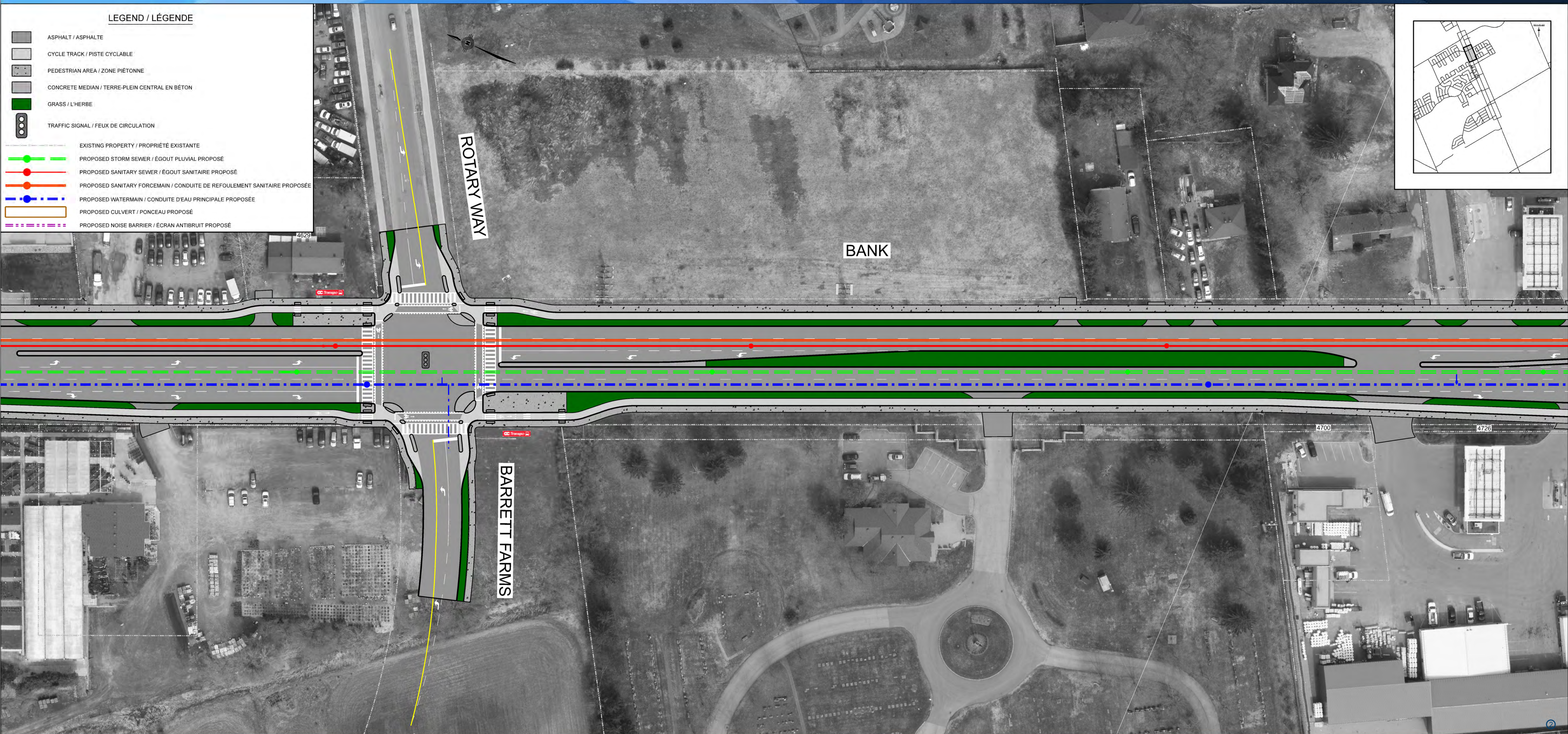
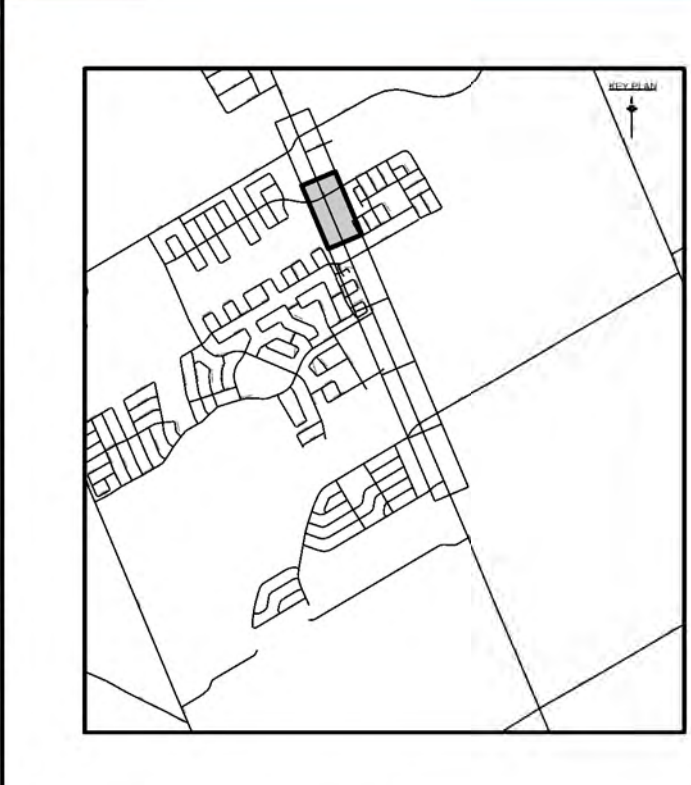


Bank Street Widening and Reconstruction
(South of Leitrim Road to South of Blais Road)

Élargissement et réfection de la rue Bank
(du sud du chemin Leitrim jusqu'au sud du chemin Blais)

LEGEND / LÉGENDE














-  ASPHALT / ASPHALTE
-  CYCLE TRACK / PISTE CYCLABLE
-  PEDESTRIAN AREA / ZONE PIÉTONNE
-  CONCRETE MEDIAN / TERRE-PLEIN CENTRAL EN BÉTON
-  GRASS / L'HERBE
-  TRAFFIC SIGNAL / FEUX DE CIRCULATION
-  EXISTING PROPERTY / PROPRIÉTÉ EXISTANTE
-  PROPOSED STORM SEWER / ÉGOUT PLUVIAL PROPOSÉ
-  PROPOSED SANITARY SEWER / ÉGOUT SANITAIRE PROPOSÉ
-  PROPOSED SANITARY FORCEMAIN / CONDUITE DE REFOULEMENT SANITAIRE PROPOSÉE
-  PROPOSED WATERMAIN / CONDUITE D'EAU PRINCIPALE PROPOSÉE
-  PROPOSED CULVERT / PONCEAU PROPOSÉ
-  PROPOSED NOISE BARRIER / ÉCRAN ANTIBRUIT PROPOSÉ

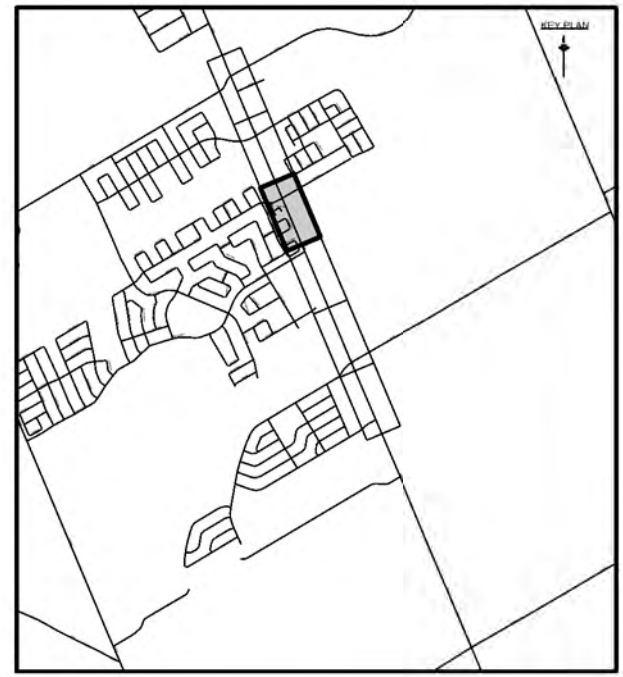


Bank Street Widening and Reconstruction
(South of Leitrim Road to South of Blais Road)

Élargissement et réfection de la rue Bank
(du sud du chemin Leitrim jusqu'au sud du chemin Blais)

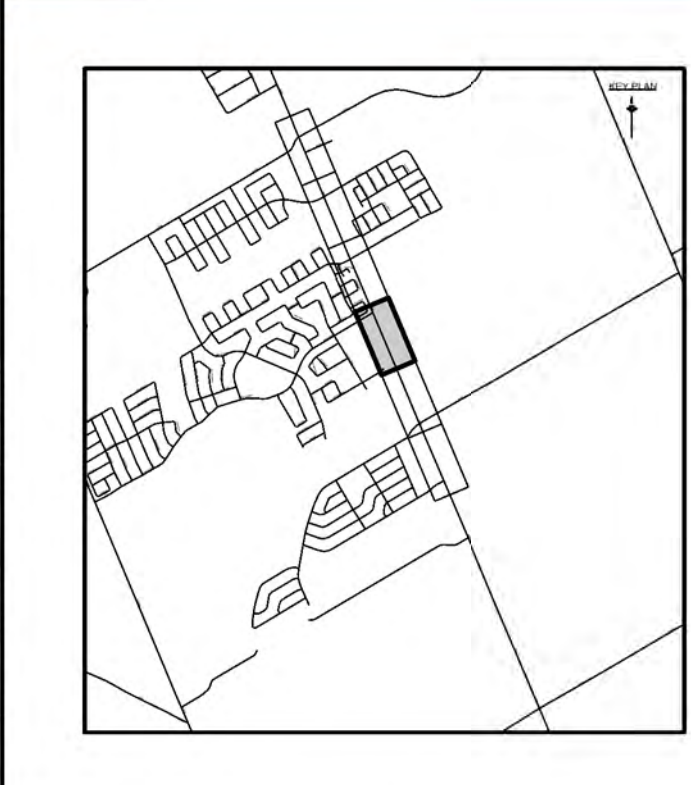

LEGEND / LÉGENDE

-  ASPHALT / ASPHALTE
-  CYCLE TRACK / PISTE CYCLABLE
-  PEDESTRIAN AREA / ZONE PIÉTONNE
-  CONCRETE MEDIAN / TERRE-PLEIN CENTRAL EN BÉTON
-  GRASS / L'HERBE
-  TRAFFIC SIGNAL / FEUX DE CIRCULATION
-  EXISTING PROPERTY / PROPRIÉTÉ EXISTANTE
-  PROPOSED STORM SEWER / ÉGOUT PLUVIAL PROPOSÉ
-  PROPOSED SANITARY SEWER / ÉGOUT SANITAIRE PROPOSÉ
-  PROPOSED SANITARY FORCEMAIN / CONDUITE DE REFOULEMENT SANITAIRE PROPOSÉE
-  PROPOSED WATERMAIN / CONDUITE D'EAU PRINCIPALE PROPOSÉE
-  PROPOSED CULVERT / PONCEAU PROPOSÉ
-  PROPOSED NOISE BARRIER / ÉCRAN ANTIBRUIT PROPOSÉ



Bank Street Widening and Reconstruction
(South of Leirim Road to South of Blais Road)














Élargissement et réfection de la rue Bank
(du sud du chemin Leirim jusqu'au sud du chemin Blais)



Bank Street Widening and Reconstruction
(South of Leitrim Road to South of Blais Road)

Élargissement et réfection de la rue Bank
(du sud du chemin Leitrim jusqu'au sud du chemin Blais)

LEGEND / LÉGENDE














-  ASPHALT / ASPHALTE
-  CYCLE TRACK / PISTE CYCLABLE
-  PEDESTRIAN AREA / ZONE PIÉTONNE
-  CONCRETE MEDIAN / TERRE-PLEIN CENTRAL EN BÉTON
-  GRASS / L'HERBE
-  TRAFFIC SIGNAL / FEUX DE CIRCULATION
-  EXISTING PROPERTY / PROPRIÉTÉ EXISTANTE
-  PROPOSED STORM SEWER / ÉGOUT PLUVIAL PROPOSÉ
-  PROPOSED SANITARY SEWER / ÉGOUT SANITAIRE PROPOSÉ
-  PROPOSED SANITARY FORCE MAIN / CONDUITE DE REFOULEMENT SANITAIRE PROPOSÉE
-  PROPOSED WATERMAIN / CONDUITE D'EAU PRINCIPALE PROPOSÉE
-  PROPOSED CULVERT / PONCEAU PROPOSÉ
-  PROPOSED NOISE BARRIER / ÉCRAN ANTIBRUIT PROPOSÉ



Bank Street Widening and Reconstruction
(South of Leitrim Road to South of Blais Road)

Élargissement et réfection de la rue Bank
(du sud du chemin Leitrim jusqu'au sud du chemin Blais)

LEGEND / LÉGENDE

-  ASPHALT / ASPHALTE
-  CYCLE TRACK / PISTE CYCLABLE
-  PEDESTRIAN AREA / ZONE PIÉTONNE
-  CONCRETE MEDIAN / TERRE-PLEIN CENTRAL EN BÉTON
-  GRASS / L'HERBE
-  TRAFFIC SIGNAL / FEUX DE CIRCULATION
-  EXISTING PROPERTY / PROPRIÉTÉ EXISTANTE
-  PROPOSED STORM SEWER / ÉGOUT PLUVIAL PROPOSÉ
-  PROPOSED SANITARY SEWER / ÉGOUT SANITAIRE PROPOSÉ
-  PROPOSED SANITARY FORCE MAIN / CONDUITE DE REFOULEMENT SANITAIRE PROPOSÉE
-  PROPOSED WATERMAIN / CONDUITE D'EAU PRINCIPALE PROPOSÉE
-  PROPOSED CULVERT / PONCEAU PROPOSÉ
-  PROPOSED NOISE BARRIER / ÉCRAN ANTIBRUIT PROPOSÉ

