














Bank Street Widening and Reconstruction  
(South of Leirim Road to South of Blais Road)

Élargissement et réfection de la rue Bank  
(du sud du chemin Leirim jusqu'au sud du chemin Blais)

LEGEND / LÉGENDE	
	ASPHALT / ASPHALTE
	CYCLE TRACK / PISTE CYCLABLE
	PEDESTRIAN AREA / ZONE PIÉTONNE
	CONCRETE MEDIAN / TERRE-PLEIN CENTRAL EN BÉTON
	GRASS / L'HERBE
	TRAFFIC SIGNAL / FEUX DE CIRCULATION
	EXISTING PROPERTY / PROPRIÉTÉ EXISTANTE
	PROPOSED STORM SEWER / ÉGOUT PLUVIAL PROPOSÉ
	PROPOSED SANITARY SEWER / ÉGOUT SANITAIRE PROPOSÉ
	PROPOSED SANITARY FORCEMAIN / CONDUITE DE REFOULEMENT SANITAIRE PROPOSÉE
	PROPOSED WATERMAIN / CONDUITE D'EAU PRINCIPALE PROPOSÉE
	PROPOSED CULVERT / PONCEAU PROPOSÉ
	PROPOSED NOISE BARRIER / ÉCRAN ANTIBRUIT PROPOSÉ

