

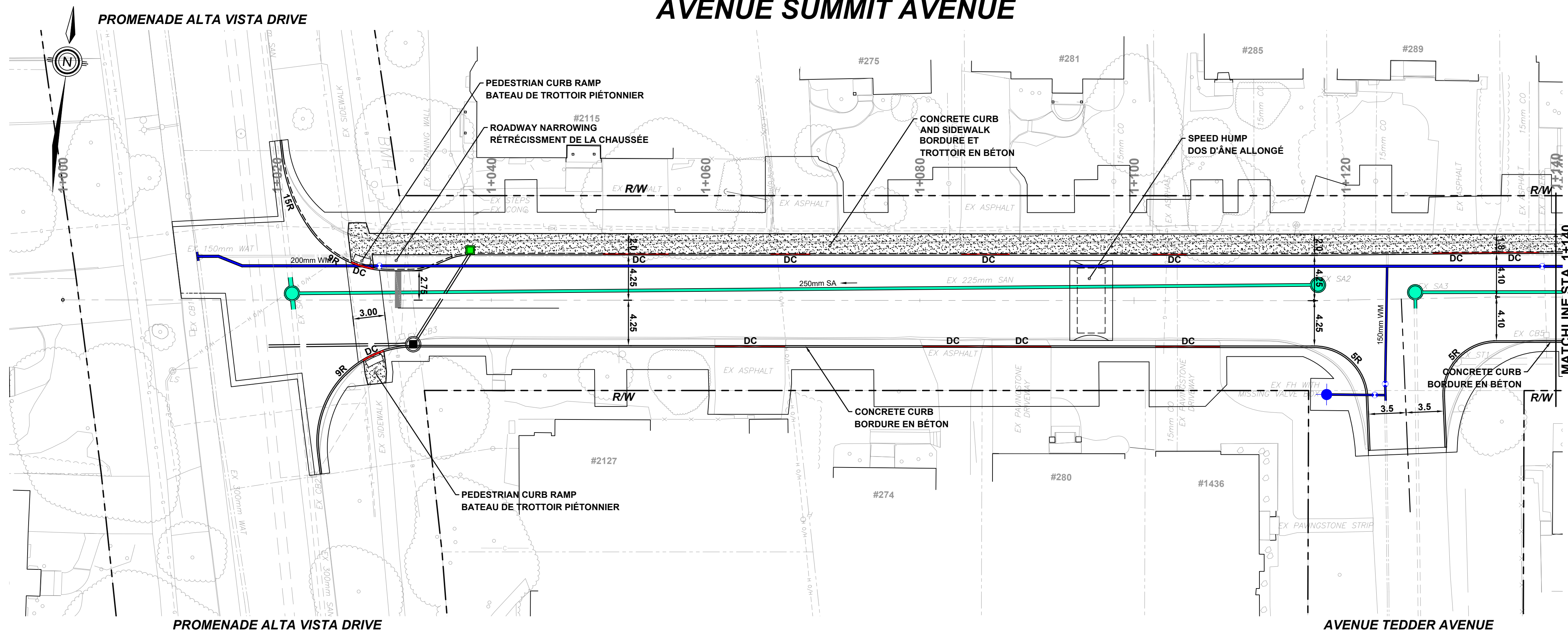


# SUMMIT AVENUE INTEGRATED ROAD RENEWAL

PRELIMINARY PLAN  
GEOMETRY AND GENERAL LAYOUT

## PROJET INTÉGRÉ DE RÉFECTION DE LA CHAUSSÉE: AVENUE SUMMIT

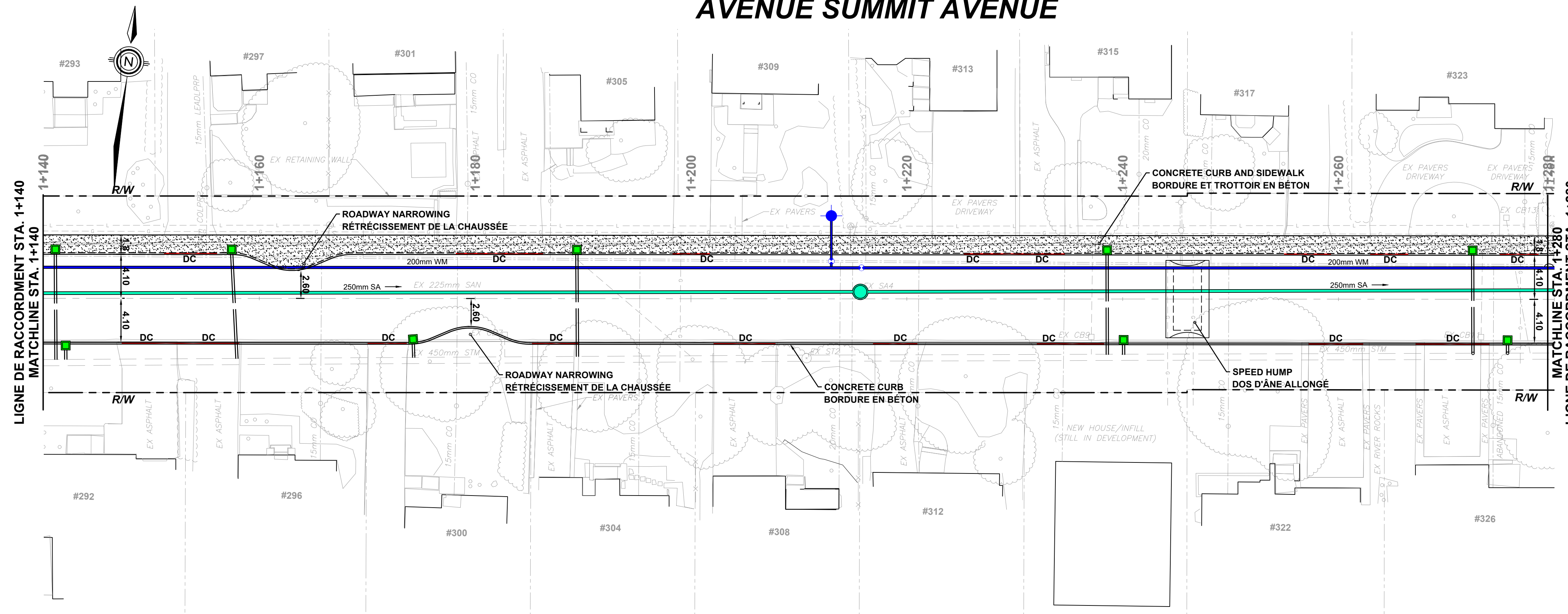
PLAN PRÉLIMINAIRE  
GÉOMÉTRIE ET PLAN D'ENSEMBLE



### LEGEND: LÉGENDE:

- EXISTING PROPERTY LINE  
LIGNE DE PROPRIÉTÉ EXISTANTE
- COMB --- EXISTING COMBINED SEWER  
CONDUITE D'ÉGOUT UNITAIRE EXISTANTE
- SAMH --- SA --- EXISTING SANITARY SEWER  
CONDUITE D'ÉGOUT SANITAIRE EXISTANTE
- STMH --- ST --- EXISTING STORM SEWER  
CONDUITE D'ÉGOUT PLUVIAL EXISTANTE
- VC --- WM --- EXISTING WATERMAIN  
CONDUITE D'EAU PRINCIPALE EXISTANTE
- FH --- VB --- EXISTING COMMUNICATION  
CÂBLE DE TELEVISION EXISTANT
- BP --- B --- EXISTING COMMUNICATION  
CÂBLE DE TELEVISION EXISTANT
- CATV --- CATV --- EXISTING GAS MAIN  
CONDUITE DE GAZ EXISTANTE
- GV --- GAS --- EXISTING STREET LIGHTING  
CÂBLE D'ÉCLAIRAGE DE RUE EXISTANT
- LS --- L --- EXISTING HYDRO  
CÂBLE HYDRO EXISTANT
- TMH --- T --- EXISTING TRAFFIC SIGNALS  
FEUX DE CIRCULATION EXISTANTE

# AVENUE SUMMIT AVENUE

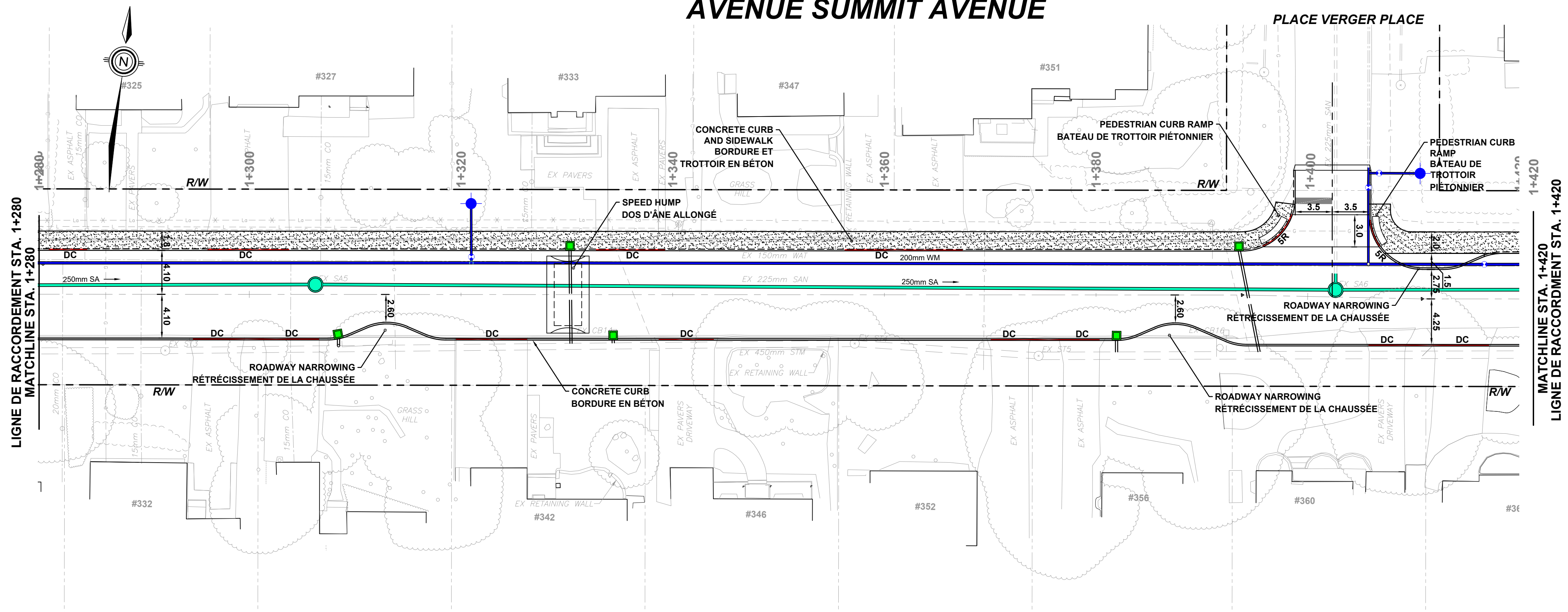


- R/W --- EXISTING ROAD RIGHT-OF-WAY  
EMPRISE ROUTIÈRE ACTUELLE
- DC --- DEPRESSED CURB  
BORDURE EN DÉPRESSION
- CONCRETE --- BÉTON
- PROPOSED SANITARY SEWER --- ÉGOUT SANITAIRE PROPOSÉ
- PROPOSED WATERMAIN --- CONDUITE D'EAU PRINCIPALE PROPOSÉE
- FIRE HYDRANT AND VALVE BOX --- BOUCHE D'INCENDIE ET BOUCHE À CLÉ
- PROPOSED STORM SEWER --- ÉGOUT PLUVIAL PROPOSÉ
- CATCHBASIN --- PUISARD DE RUE

HORIZONTAL 1:250  
0m 2.5 5 10



# AVENUE SUMMIT AVENUE



## SUMMIT AVENUE INTEGRATED ROAD RENEWAL

PRELIMINARY PLAN  
GEOMETRY AND GENERAL LAYOUT

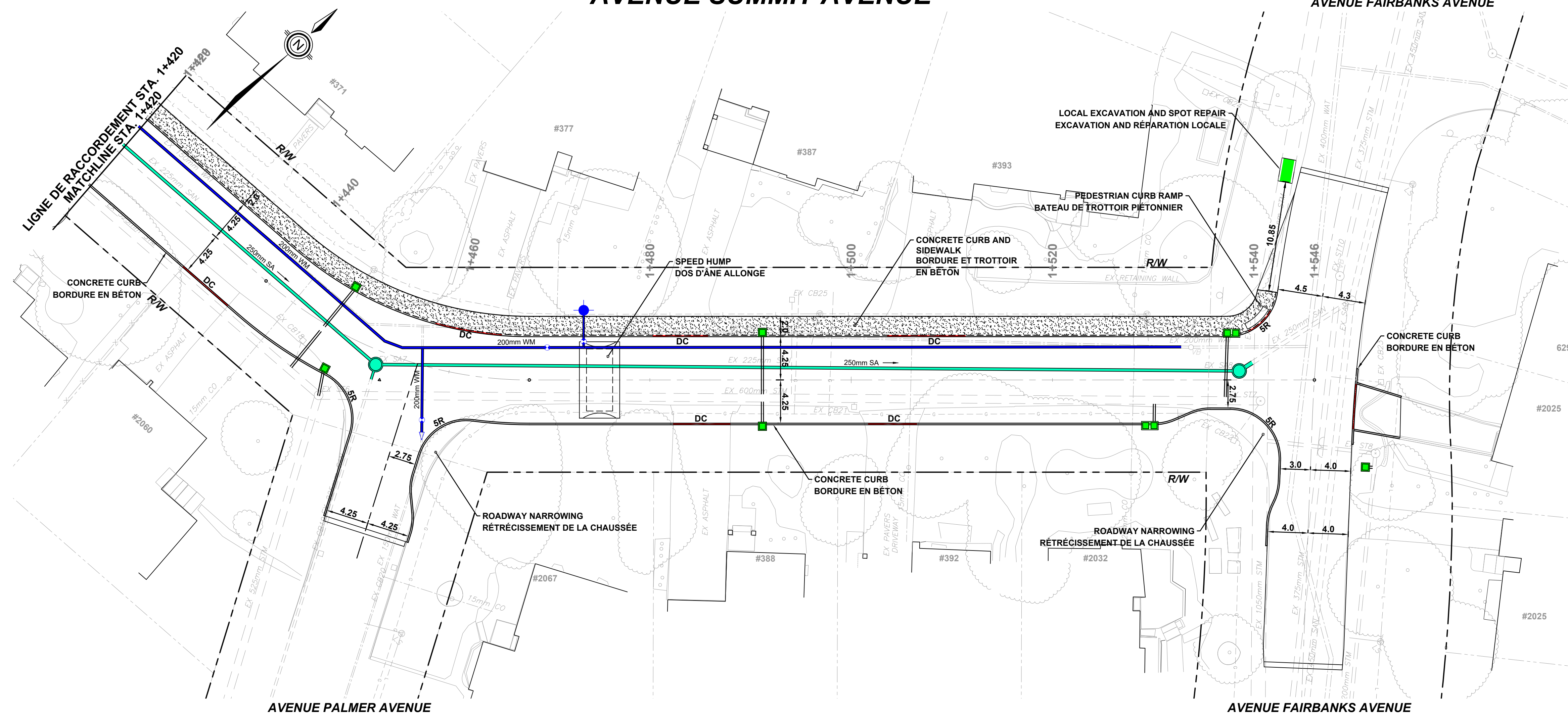
## PROJET INTÉGRÉ DE RÉFECTION DE LA CHAUSSEE: AVENUE SUMMIT

PLAN PRÉLIMINAIRE  
GÉOMÉTRIE ET PLAN D'ENSEMBLE

**LEGEND:  
LÉGENDE:**

- EXISTING PROPERTY LINE  
LIGNE DE PROPRIÉTÉ EXISTANTE
- EXISTING COMBINED SEWER  
CONDUITE D'ÉGOUT UNITAIRE EXISTANTE
- EXISTING SANITARY SEWER  
CONDUITE D'ÉGOUT SANITAIRE EXISTANTE
- EXISTING STORM SEWER  
CONDUITE D'ÉGOUT PLUVIAL EXISTANTE
- EXISTING WATERMAIN  
CONDUITE D'EAU PRINCIPALE EXISTANTE
- EXISTING COMMUNICATION  
CÂBLE DE COMMUNICATION EXISTANT
- EXISTING CABLE TELEVISION  
CÂBLE DE TÉLÉVISION EXISTANT
- EXISTING GAS MAIN  
CONDUITE DE GAZ EXISTANTE
- EXISTING STREET LIGHTING  
CÂBLE D'ÉCLAIRAGE DE RUE EXISTANT
- EXISTING HYDRO  
CÂBLE HYDRO EXISTANT
- EXISTING TRAFFIC SIGNALS  
FEUX DE CIRCULATION EXISTANTE
- EXISTING TRAFFIC SIGNALS  
FEUX DE CIRCULATION EXISTANTE
- EXISTING ROAD RIGHT-OF-WAY  
EMPRISE ROUTIÈRE ACTUELLE
- DEPRESSED CURB  
BORDURE EN DÉPRESSION
- CONCRETE  
BÉTON
- PROPOSED SANITARY SEWER  
ÉGOUT SANITAIRE PROPOSÉ
- PROPOSED WATERMAIN  
CONDUITE D'EAU PRINCIPALE PROPOSÉE
- FIRE HYDRANT AND VALVE BOX  
BOUCHE D'INCENDIE ET BOUCHE À CLÉ
- PROPOSED STORM SEWER  
ÉGOUT PLUVIAL PROPOSÉ
- CATCHBASIN  
PUISSARD DE RUE

# AVENUE SUMMIT AVENUE



HORIZONTAL 1:250  
0m 2.5 5 10

