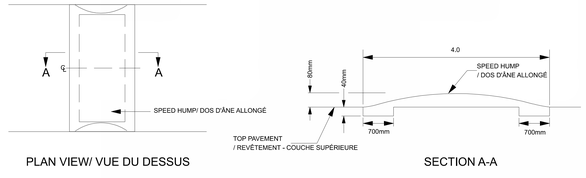


PLAN VIEW/ VUE DU DESSUS

SECTION A-A

SPEED HUMP DETAIL/ DÉTAIL POUR LE DOS D'ÂNE ALLONGÉ

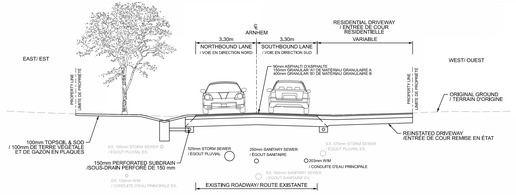


TYPICAL SECTION AT RESIDENTIAL DRIVEWAY
/COUPE TRANSVERSALE TYPE - ENTRÉE DE COUR RÉSIDENTIELLE

NOTE:

A POST CONSTRUCTION SPEED SURVEY WILL BE COMPLETED TO DETERMINE IF THE PROPOSED TRAFFIC CALMING MEASURES HAVE RESULTED IN VEHICULAR SPEEDS CONSISTENT WITH THE CITY'S 30 KM/HR NEIGHBORHOOD OBJECTIVES. ANY POST CONSTRUCTION SPEEDING CONCERNS WILL BE FURTHER REVIEWED BY THE CITY.

UNE ENQUÊTE SUR LA VITESSE APRÈS LES TRAVAUX SERA RÉALISÉE POUR DÉTERMINER SI LES MESURES DE MODÉRATION DE LA CIRCULATION PROPOSÉES ONT PERMIS D'ATTEINDRE DES VITESSES CONFORMES AUX OBJECTIFS DE 30 KM/H FIXÉS PAR LA VILLE POUR LES QUARTIERS. TOUTE PRÉOCCUPATION CONCERNANT LA VITESSE APRÈS LES TRAVAUX SERA EXAMINÉE PLUS EN DÉTAIL PAR LA VILLE.

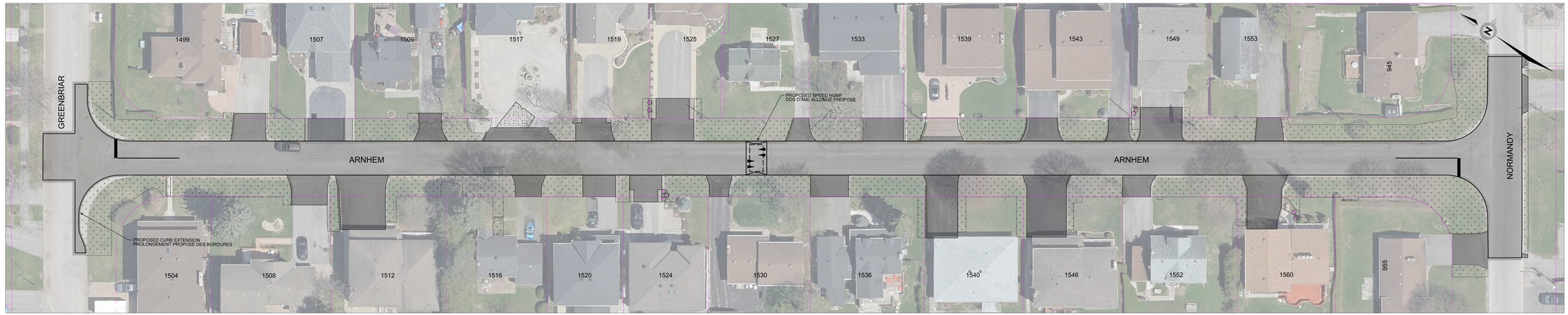


# INTEGRATED RENEWAL ARNHEM STREET
## ROADWAY MODIFICATIONS AND LANDSCAPE REINSTATEMENT

# RÉFECTION INTÉGRÉE DE LA RUE ARNHEM
## MODIFICATION DE LA CHAUSSÉE ET REMISE EN ÉTAT DE L'AMÉNAGEMENT PAYSAGER

PARSONS

0m 5 10 20

March 18, 2025
Le 18 mars 2025

LEGEND/ LÉGENDE

- EXISTING TREE TO REMAIN/ ARBRE EXISTANT À CONSERVER
- EXISTING TREE REMOVAL/ ARBRE EXISTANT À ENLEVER
- PROPOSED TREE/ ARBRE PROPOSÉ
- REINSTATED PLANTER BED/ PLATE-BANDE REMISE EN ÉTAT
- EXISTING PROPERTY LINE/ LIMITES EXISTANTES DE LA PROPRIÉTÉ
- PROPOSED LIMIT OF GRADING/ LIMITES PROPOSÉES DE LA ZONE DE NIVELLEMENT
- RETAINING WALL REINSTATEMENT/ MUR DE SOUTIEN REMIS EN ÉTAT
- REINSTATE EXISTING RIVERSTONE/ PIERRE DE RIVIÈRE REMISE EN ÉTAT
- PROPOSED CONCRETE SIDEWALK/ TROTTOIR EN BÉTON PROPOSÉ
- REINSTALLED UNIT PAVERS/ PAVÉS REMIS EN ÉTAT
- ASPHALT ROADWAY/ ROUTE ASPHALTÉE
- ASPHALT PATHWAY & DRIVEWAY/ SENTIER ET ENTRÉE DE COUR ASPHALTÉS
- GRASS REINSTATEMENT/ RÉAMÉNAGEMENT DE LA PELOUSE

Plot Date: 2025-03-05

Consultant's
Filename: pw://WSAIS01\WSP\270 Parsons\prj\Ottawa Roads\Documents\City of Ottawa Projects\2023 - Arnhem & Kenilworth\06_Design\ARNHEM\arnhem_sheet_PLAN.dwg