CP000865

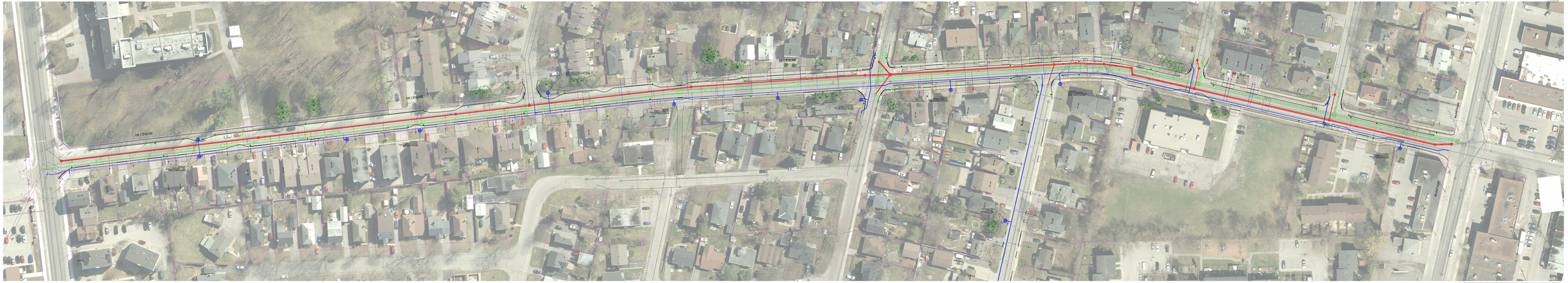
DE L'ÉGLISE
COLLINE
LAURIER
BLAKE
MONTREUX
MONTMORENCY
MONTMAGNY
MONTREUX
MONTMAGNY
DE L'ÉGLISE
DE L'ÉGLISE
DE L'ÉGLISE

CP000865

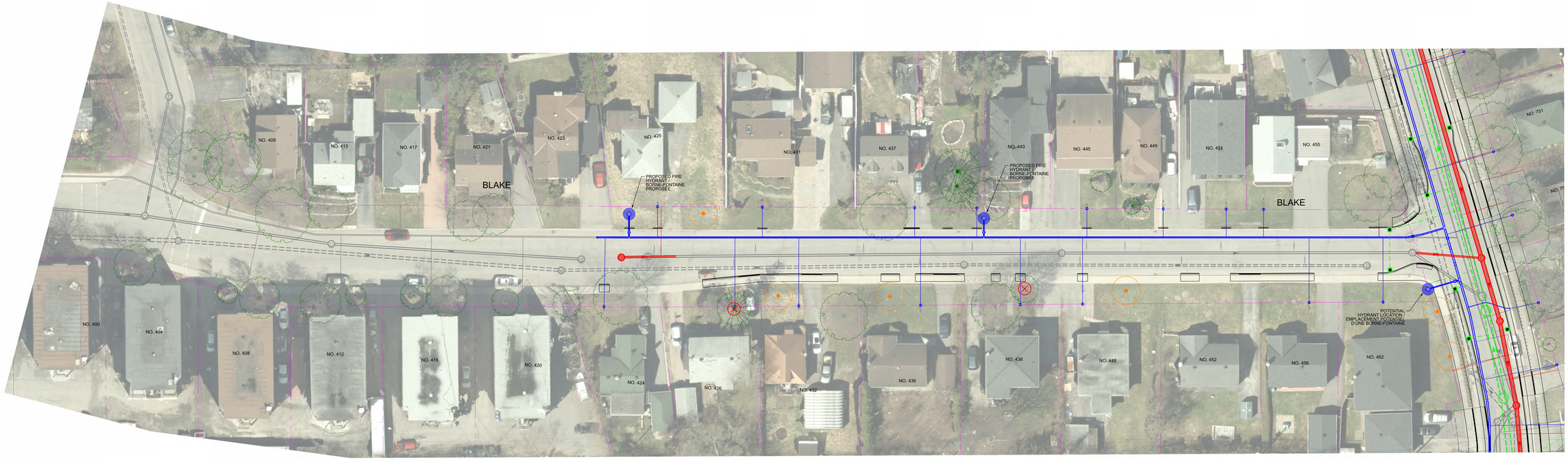

INTEGRATED RENEWAL OF DE L'ÉGLISE STREET AND BLAKE BOULEVARD

BLAKE BOULEVARD- UTILITIES

RÉFECTION INTÉGRÉE DE LA RUE DE L'ÉGLISE ET DU BOULEVARD BLAKE

BOULEVARD BLAKE - SERVICES PUBLICS

Ottawa

PARSONS

0m 5 10 20

March 31, 2026
31 mars 2026

GENERAL NOTES / REMARQUES GÉNÉRALES

1. WATER AND SEWER LATERAL REPLACEMENT WILL BE COMPLETED USING TRENCHLESS TECHNIQUES TO MINIMIZE IMPACT ON EXISTING TREES (AS REQUIRED). / LE REMPLACEMENT DES CONDUITES DE RACCORDEMENT AUX SERVICES D'EAU ET D'ÉGOUT SERA EFFECTUÉ À L'AIDE DE TECHNIQUES SANS EXCAVATION AFIN DE LIMITER LES RÉPERCUSSIONS SUR LES ARBRES (SELON LES EXIGENCES).
2. GRADING AND LANDSCAPE REINSTATEMENT TO BE CONFIRMED DURING DETAILED DESIGN. / LES TRAVAUX DE NIVELLEMENT ET DE REMISE EN ÉTAT DES AMÉNAGEMENTS PAYSAGERS SERONT CONFIRMÉS DANS LA CADRE DES ÉTUDES DÉTAILLÉES.
3. AERIAL IMAGERY MAY APPEAR SLIGHTLY DISPLACED WHEN COMPARED TO PROPERTY LINES. / LES IMAGES AÉRIENNES PEUVENT SEMBLER LÉGÈREMENT DÉPLACÉES PAR RAPPORT AUX LIMITES DES PROPRIÉTÉS.

LEGEND/ LÉGENDE

- EXISTING TREE TO REMAIN / ARBRE À CONSERVER
- PROPOSED TREE / ARBRE PROPOSÉ
- EXISTING TREE REMOVAL / ABATTAGE D'ARBRES
- PROPOSED SANITARY SEWER / ÉGOUT SANITAIRE PROPOSÉ
- PROPOSED STORM SEWER / ÉGOUT PLUVIAL PROPOSÉ
- PROPOSED WATERMAIN / CONDUITE D'EAU PRINCIPALE PROPOSÉE
- PROPOSED FIRE HYDRANT / BORNE-FONTAINE PROPOSÉE
- EXISTING PROPERTY LINE / LIMITE DE PROPRIÉTÉ ACTUELLE

Plot Date: 3/23/2026
Last Saved: 3/23/2026 3:29:45 PM
Consultant's Drawing: J:\Projects\Active\PARSONS\Ottawa.com\Ontario Province\Documents\City of Ottawa Projects\2023\243223 - Eglise BOB_Design\CAD\Redline\01-Drawing\Rail Plans\11-RP\243223-P01 Utility.dgn

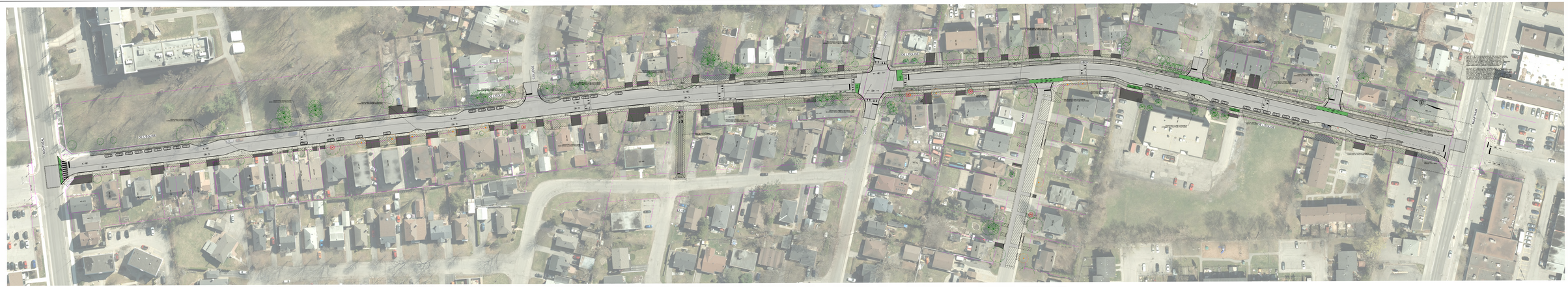

INTEGRATED RENEWAL OF DE L'ÉGLISE STREET AND BLAKE BOULEVARD

DE L'ÉGLISE STREET - ROADWAY MODIFICATIONS
AND LANDSCAPE REINSTATEMENT

RÉFECTION INTÉGRÉE DE LA RUE DE L'ÉGLISE ET DU BOULEVARD BLAKE

RUE DE L'ÉGLISE - MODIFICATION DE LA CHAUSSÉE ET
REMISE EN ÉTAT DE L'AMÉNAGEMENT PAYSAGER

Ottawa PARSONS

0m 5 10 20

March 31, 2026
31 mars 2026



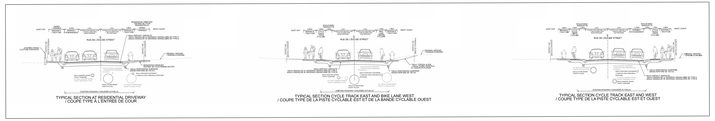

LEGEND / LÉGENDE

- EXISTING TREE TO REMAIN - ARBRE À CONSERVER
- EXISTING TREE REMOVAL - ABATTAGE D'ARBRES
- PROPOSED TREE - ARBRE PROPOSÉ
- PROPERTY LINE - LIMITE DE LA PROPRIÉTÉ
- ASPHALT PAVEMENT / CHAUSSÉES ASPHALTÉES
- PARTIAL DEPTH ASPHALT REINSTATEMENT - RÉFECTION PARTIELLE DE LA COUCHE D'ASPHALTE
- ASPHALT DRIVEWAY / ENTRÉE DE COUR EN ASPHALTE
- ASPHALT CYCLE TRACKS AND MULTI-USE PATHWAYS / PISTES CYCLABLES ET SENTIERS POLYVALENTS EN ASPHALTE
- DRIVEWAY ENTRANCE / ENTRÉE DE COUR EN MATÉRIAU GRANULAIRE
- PROPOSED CONCRETE SIDEWALK / TROTTOIR EN BÉTON PROPOSÉ
- REINSTALLED UNIT PAVERS / PAVÉS AND RÉINSTALLÉS
- GRASS REINSTATEMENT - REMISE EN ÉTAT EN GAZON
- REINSTATED LANDSCAPING / REMISE EN ÉTAT DE L'AMÉNAGEMENT PAYSAGER

INTEGRATED RENEWAL OF DE L'ÉGLISE STREET AND BLAKE BOULEVARD

BLAKE BOULEVARD - ROADWAY RESURFACING AND LANDSCAPE REINSTATEMENT

RÉFECTION INTÉGRÉE DE LA RUE DE L'ÉGLISE ET DU BOULEVARD BLAKE

BOULEVARD BLAKE - RÉASPHALTAGE DE LA CHAUSSÉE ET REMISE EN ÉTAT DES AMÉNAGEMENTS PAYSAGERS

Ottawa

PARSONS

0m 5 10 20

March 31, 2026
31 mars 2026

LEGEND/ LÉGENDE

- EXISTING TREE TO REMAIN / ARBRE À CONSERVER
- EXISTING TREE REMOVAL/ ABATTAGE D'ARBRES
- PROPOSED TREE/ ARBRE PROPOSÉ
- PROPERTY LINE / LIMITE DE LA PROPRIÉTÉ
- ASPHALT ROADWAY / CHAUSSÉE ASPHALTÉE
- PARTIAL DEPTH ASPHALT REINSTATEMENT / RÉFECTION PARTIELLE DE LA COUCHE D'ASPHALTE
- ASPHALT DRIVEWAY / ENTRÉE DE COUR EN ASPHALTE
- PROPOSED CONCRETE SIDEWALK / TROTTOIR EN BÉTON PROPOSÉ
- REINSTALLED UNIT PAVERS / PAVÉS UNIS RÉINSTALLÉS
- GRASS REINSTATEMENT / REMISE EN ÉTAT DU GAZON

Plot Date: 3/31/2026

Consultant's
Consultant's Drawing: C:\pwworking\ottawa1\d0406250\Drawings\Plans\Plans\Plans