

Projet de voie cyclable entre le marché By et la Basse-Ville

Séance d'information publique

17 octobre 2024

Reconnaissance du territoire

Nous reconnaissons qu'Ottawa se trouve sur un territoire non cédé de la Nation Anishinabe Algonquine.

Nous tenons d'ailleurs à saluer l'ensemble des membres des Premières Nations et des peuples inuits et métis pour leur apport précieux, passé et présent, dans la région.

De plus, nous reconnaissons et respectons la diversité culturelle des membres des Premières Nations, des Inuits et des Métis, diversité qui enrichit notre ville.

Bienvenue

Bienvenue à la séance d'information publique sur le projet de voie cyclable entre le marché By et la Basse-Ville.

La Ville utilise une approche proactive en matière de communication. L'équipe du projet vous offrira des mises à jour sur le projet au moyen de différents modes de communication, notamment des lettres et des renseignements affichés sur ottawa.ca.

La séance d'information publique vise à présenter le plan de conception préliminaire, à obtenir des avis sur le sujet, à informer les résidents des travaux de construction à venir et à déterminer les prochaines étapes du processus.

Veuillez examiner les renseignements présentés et fournir vos commentaires à l'aide du [formulaire en ligne](#), par téléphone ou par courriel, au moyen des coordonnées ci-dessous d'ici le **31 octobre 2024**.

Le plan de conception préliminaire sera également affiché sur ottawa.ca/VoieCyclableMarcheBy après la séance.

Détails du projet

Quoi :

- Le projet a pour but d'améliorer les installations cyclables en officialisant les tracés au moyen de marques sur la chaussée et en apportant des modifications mineures à la chaussée à certains endroits. Le projet comprend également des mesures de modération de la circulation, notamment des avancées de trottoir, des dos d'âne allongés, une intersection surélevée et deux rétrécissements d'intersection.

Pourquoi :

- À l'heure actuelle, les cyclistes peuvent difficilement circuler du marché By à la Basse-Ville. La piste cyclable améliorera la liaison entre l'avenue King Edward et la Basse-Ville, permettant ainsi aux résidents de se rendre vers leurs principales destinations, à la fois dans la communauté et en dehors de celle-ci.

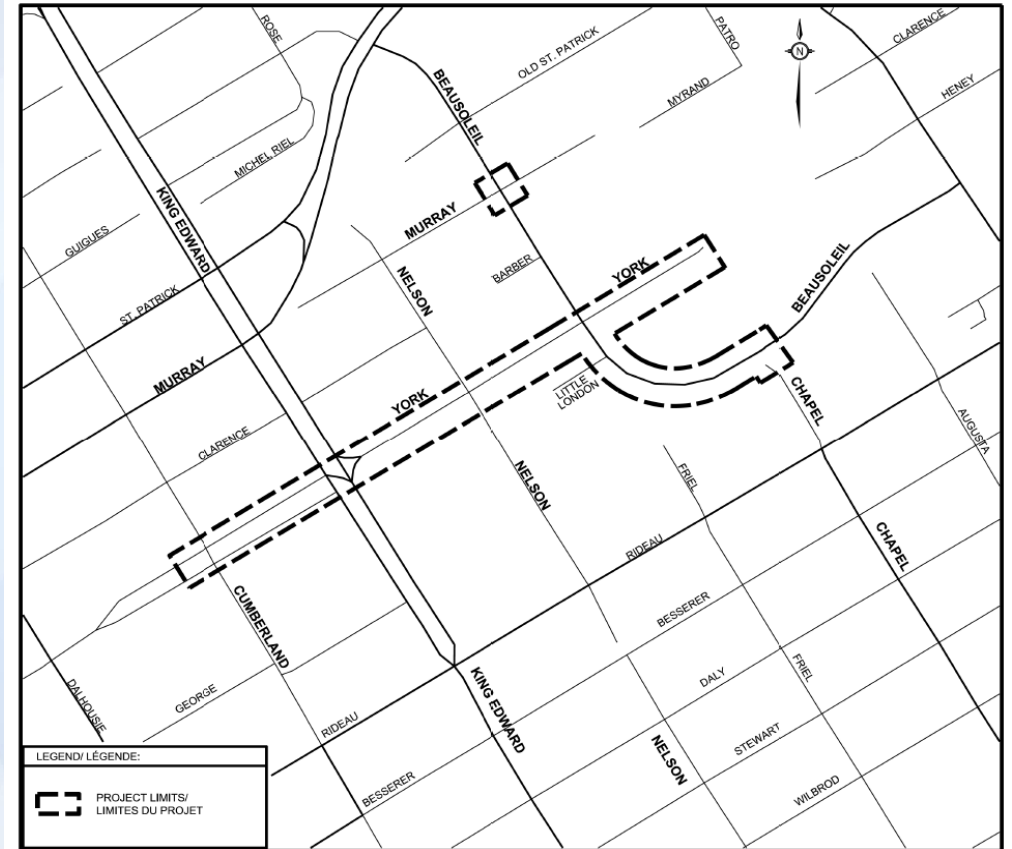
Quand :

- Le projet est actuellement au stade de l'avant-projet. Les travaux devraient commencer au printemps 2025 et être terminés à l'automne 2025, sous réserve de l'approbation du budget.

Limites du projet

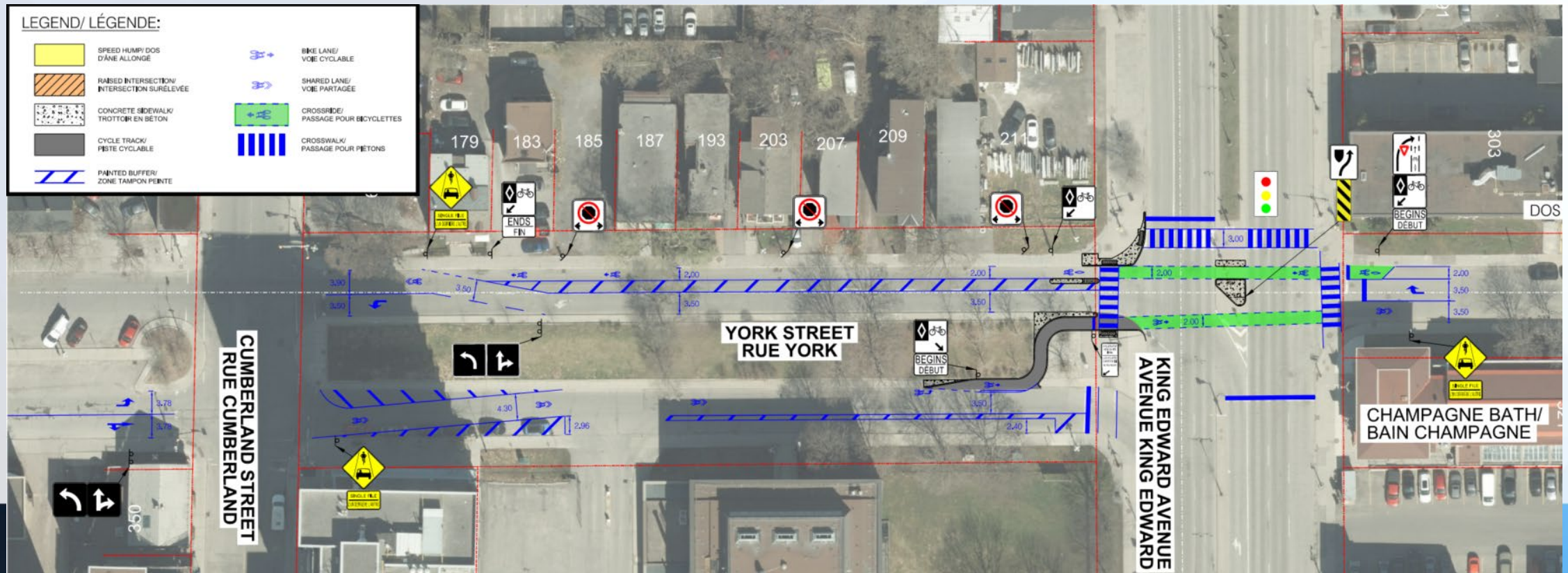
Où :

- Rue York, entre l'avenue Cumberland et l'impasse
- Promenade Beausoleil, entre la rue York et la rue Chapel
- Intersection de la rue Murray et de la promenade Beausoleil



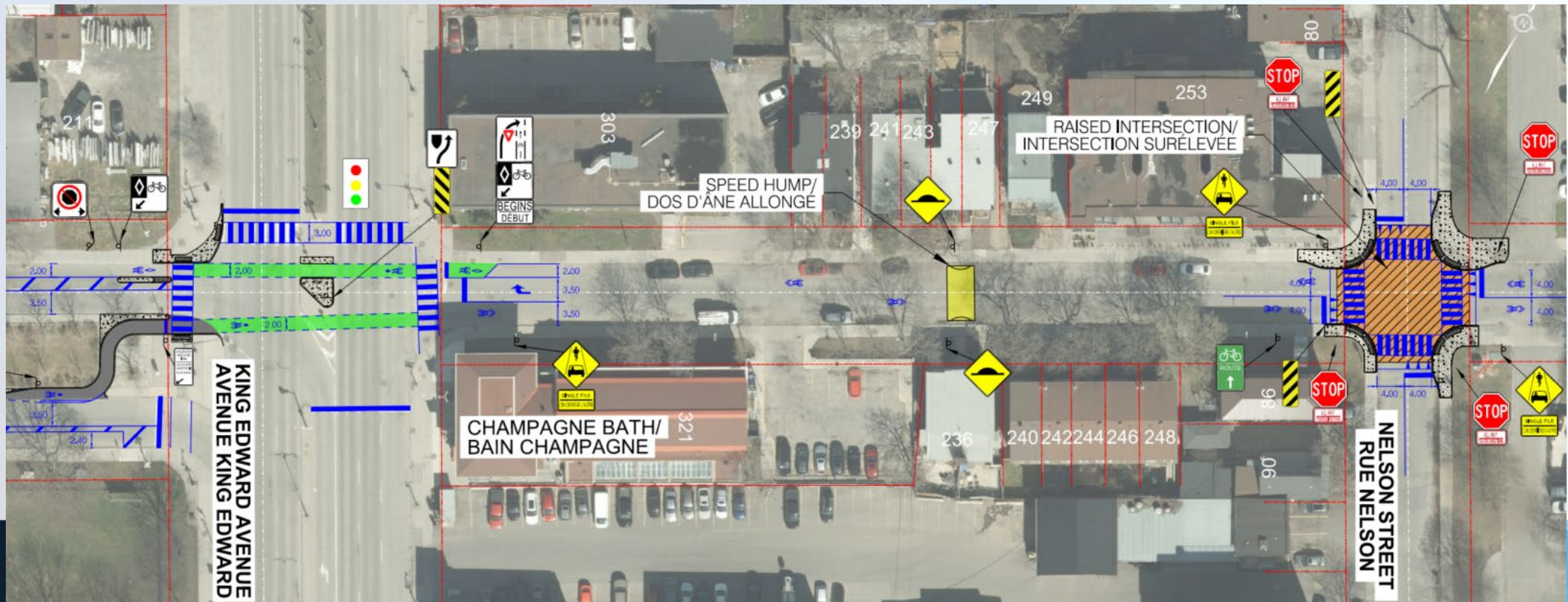
Éléments de design - rue York

- Nouvelle voie cyclable séparée sur la rue York en direction ouest entre l'avenue King Edward et l'avenue Cumberland



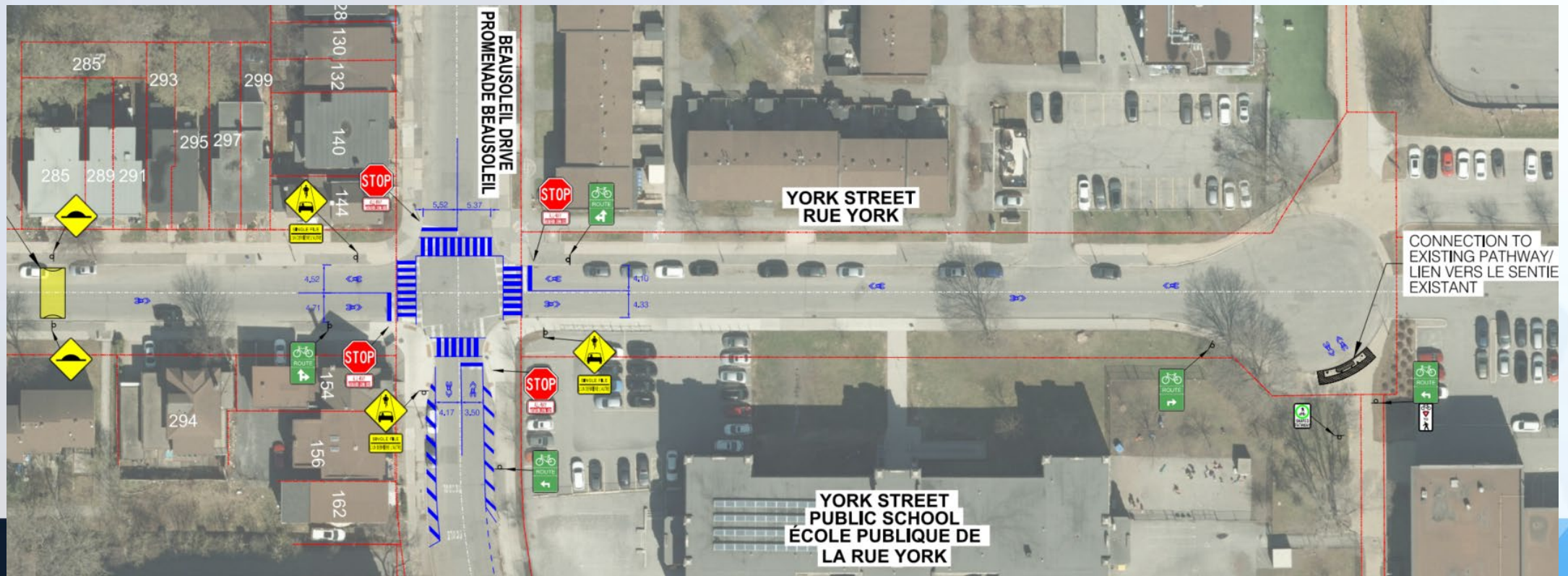
Éléments de design - rue York

- Voies de circulation partagées et dos d'âne allongés sur la rue York, entre l'avenue King Edward et la rue Nelson.
- Intersection surélevée étroite au coin des rues York et Nelson.



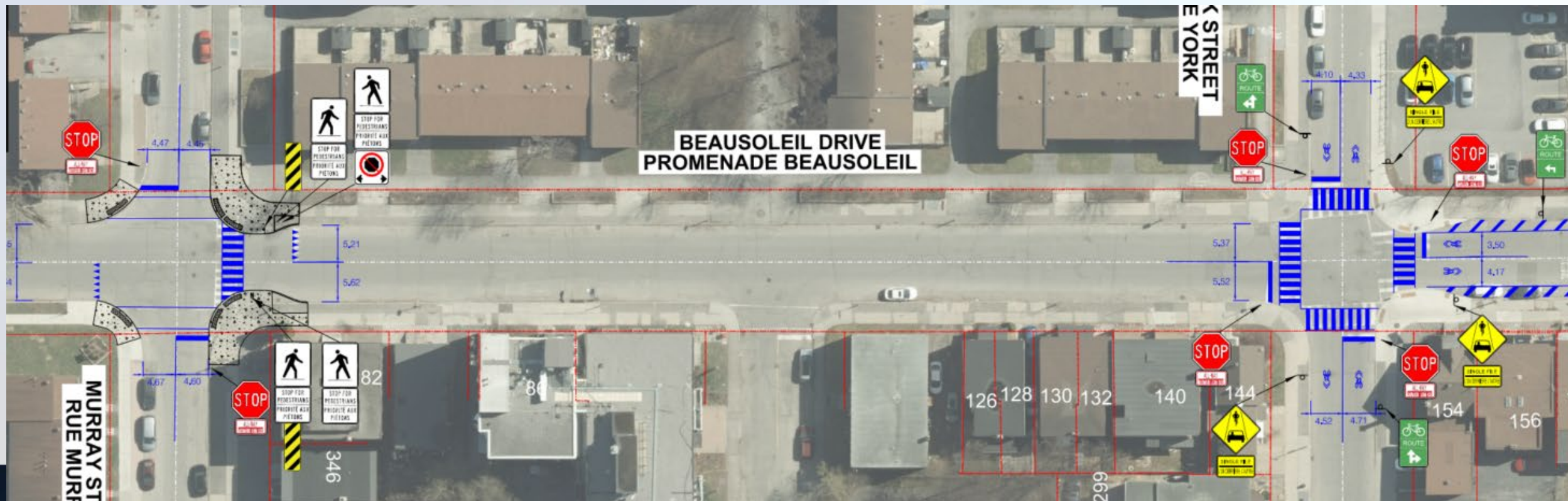
Éléments de design - rue York

- Voies de circulation partagées et dos d'âne allongés sur la rue York, entre la rue Nelson et l'impasse.
- Lien vers le sentier existant entre les écoles.



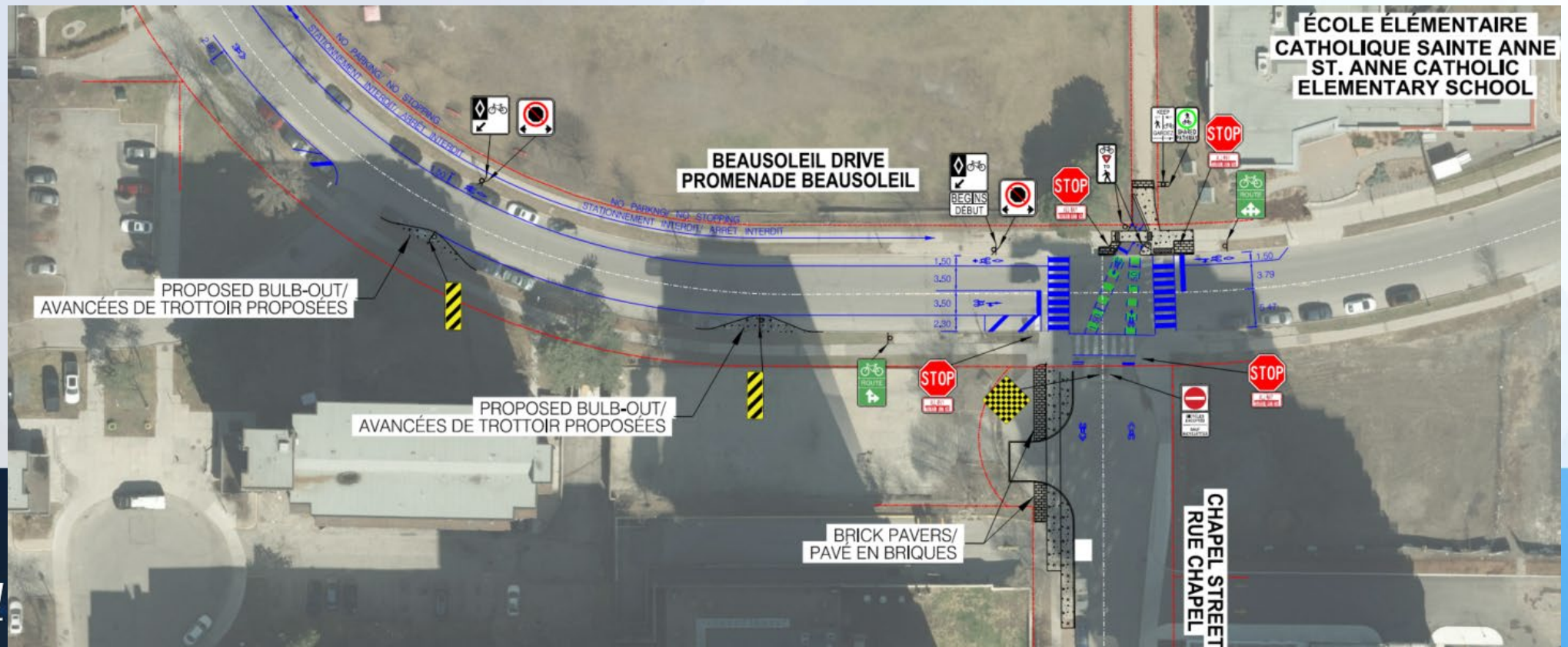
Éléments de design - promenade Beausoleil

- Amélioration du passage pour piétons à l'intersection de la promenade Beausoleil et de la rue Murray.
- Ajustement des trottoirs à l'intersection de la promenade Beausoleil et de la rue York.



Éléments de design - promenade Beausoleil

- La voie cyclable en direction nord devient une voie partagée.
- Voie partagée en direction sud entre la rue York et la rue Chapel.
- Passages pour cyclistes à l'intersection de la promenade Beausoleil et de la rue Chapel.
- Avancées de trottoir du côté ouest de la promenade Beausoleil.



Prochaines étapes

- L'équipe de projet compilera les commentaires formulés dans le cadre de cette séance d'information publique et en publiera un résumé sur ottawa.ca/VoieCyclableMarcheBy sans afficher de renseignements personnels.
- Le contrat relatif aux travaux devrait faire l'objet d'un appel d'offres **au début de 2025**.
- Les travaux devraient commencer **au printemps 2025** et se terminer à **l'automne 2025**, sous réserve des approbations et de la coordination générale des travaux. Le calendrier du projet sera confirmé à l'approche du début des travaux.

Merci!

Merci d'avoir pris le temps de lire l'information relative au projet. Nous vous invitons à nous faire part de vos commentaires sur les travaux à venir.

Veillez envoyer vos commentaires par courriel à l'adresse ci-dessous d'ici le **31 octobre 2024**.

Gestionnaire de projet de la Ville

Jonathan Pach, ing.

Ingénieur principal. Projets d'infrastructure

Ville d'Ottawa

Téléphone : 613-580-2424, poste 23188

Courriel : jon.pach@ottawa.ca

