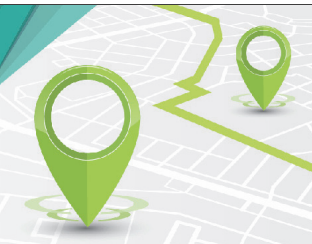






Option 2 24 Wards / Quartiers



Ward Boundary Review 2020 Examen des limites de quartiers 2020



-  Wards / Quartiers
-  Greenbelt / Ceinture de verdure
-  Roads / Rues
-  Railway / Chemin de fer



Prepared by: Planning, Infrastructure and Economic Development Department,
Geospatial Analytics, Technology and Solutions
Préparé par: Services de la planification,
de l'infrastructure et du développement économique,
Analyse géospatiale, technologie et solutions
August 2020 août

