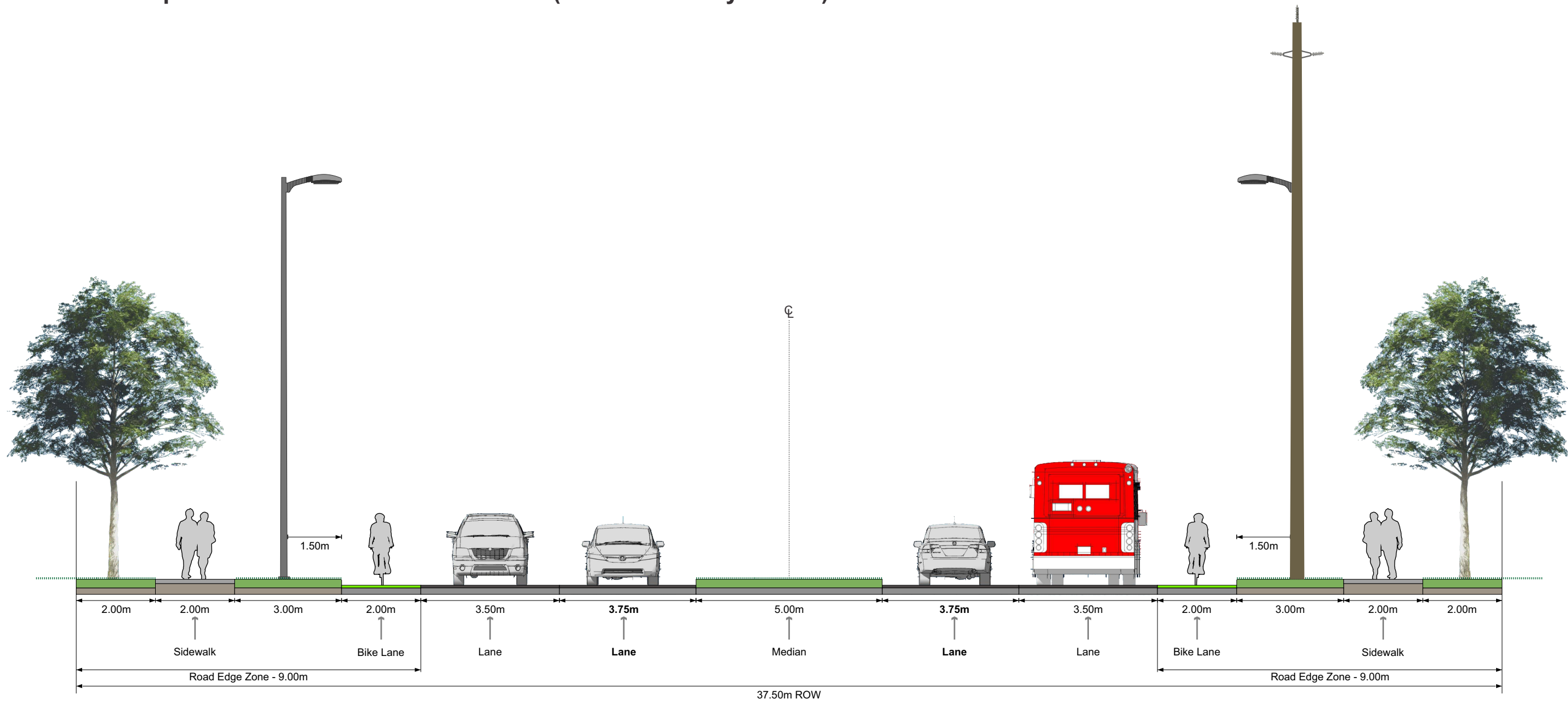
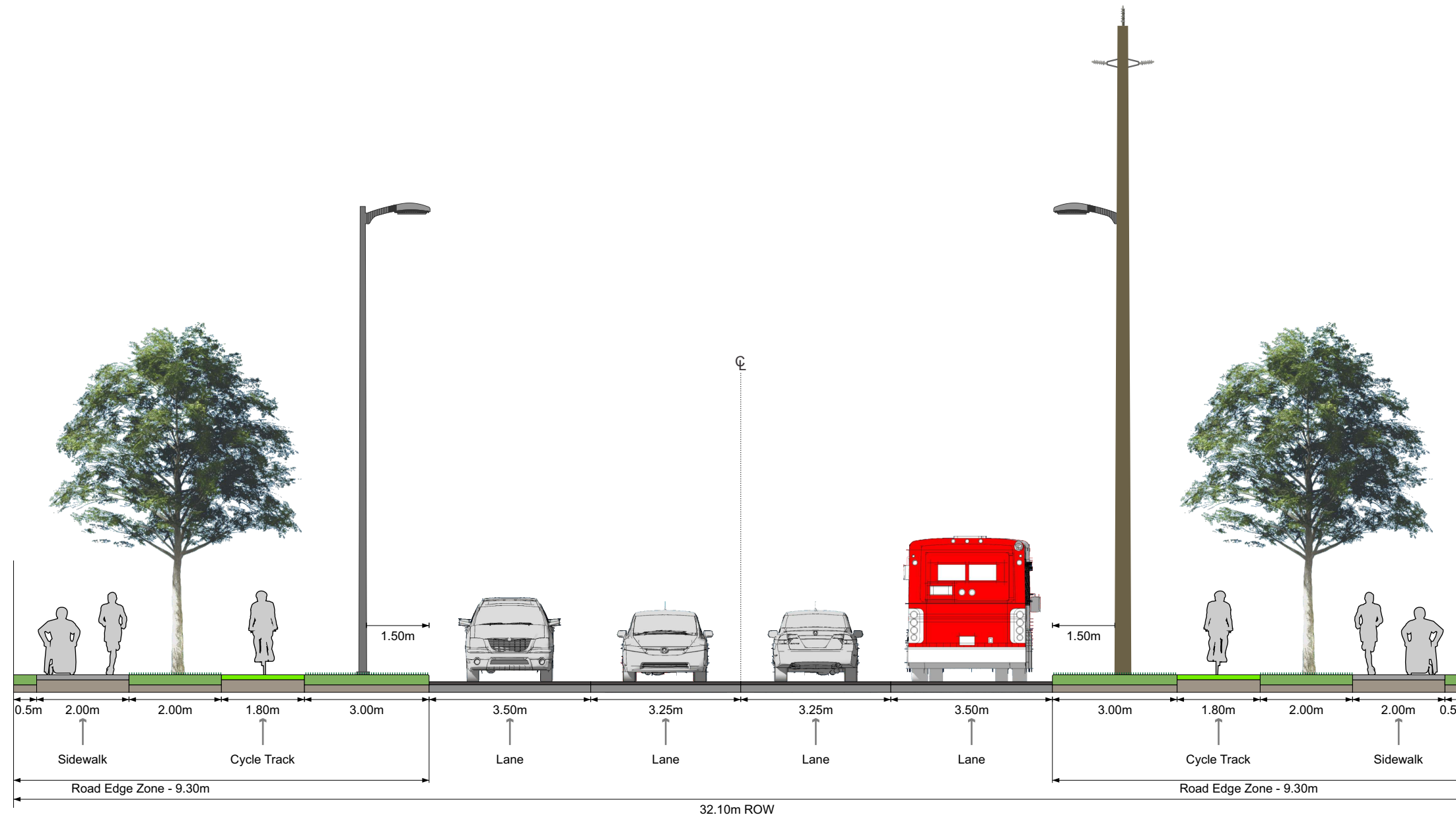


Document 1 : Coupes transversales des artères

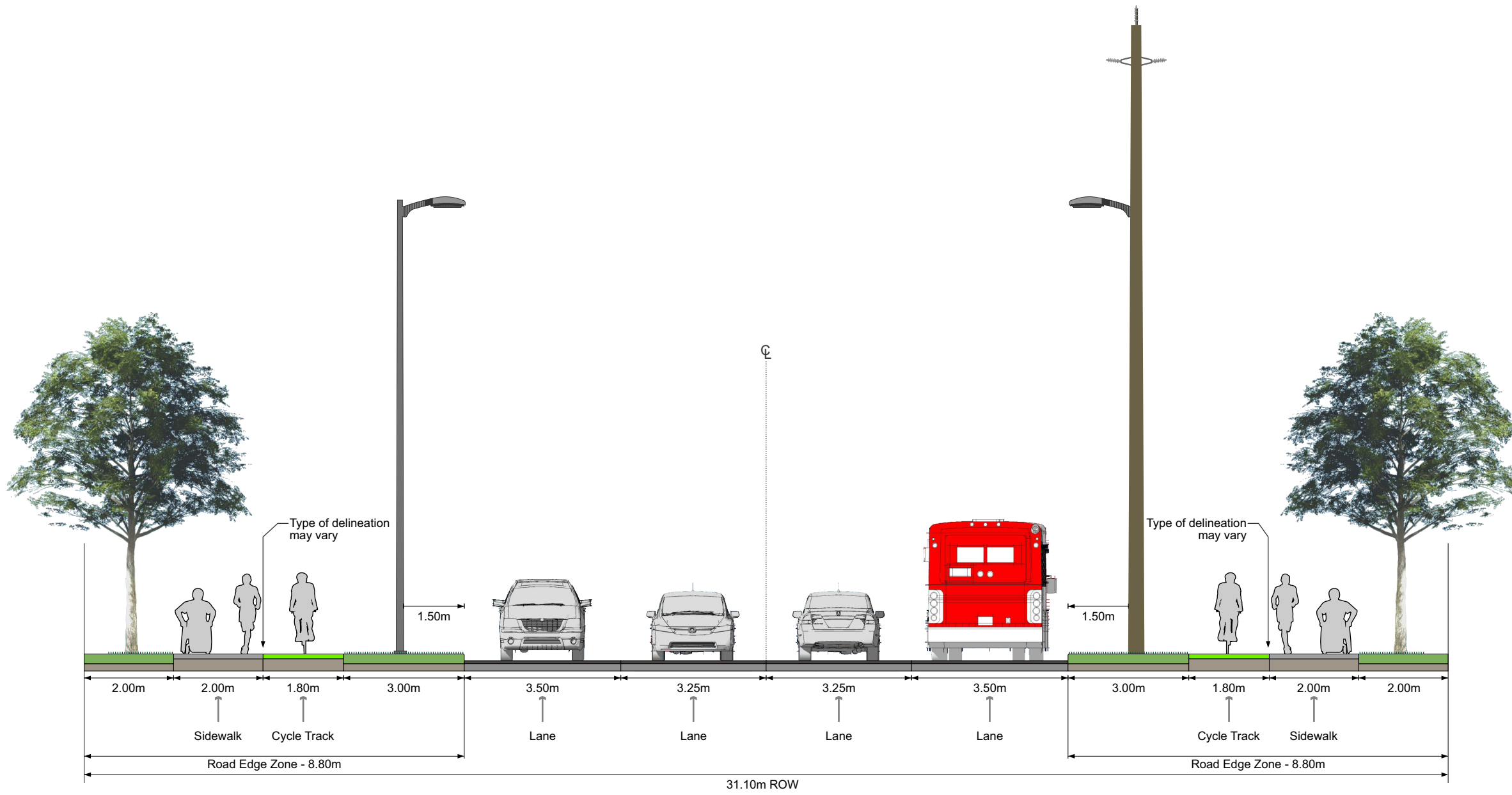
1 - Coupe transversale standard actuelle (avec bandes cyclables)



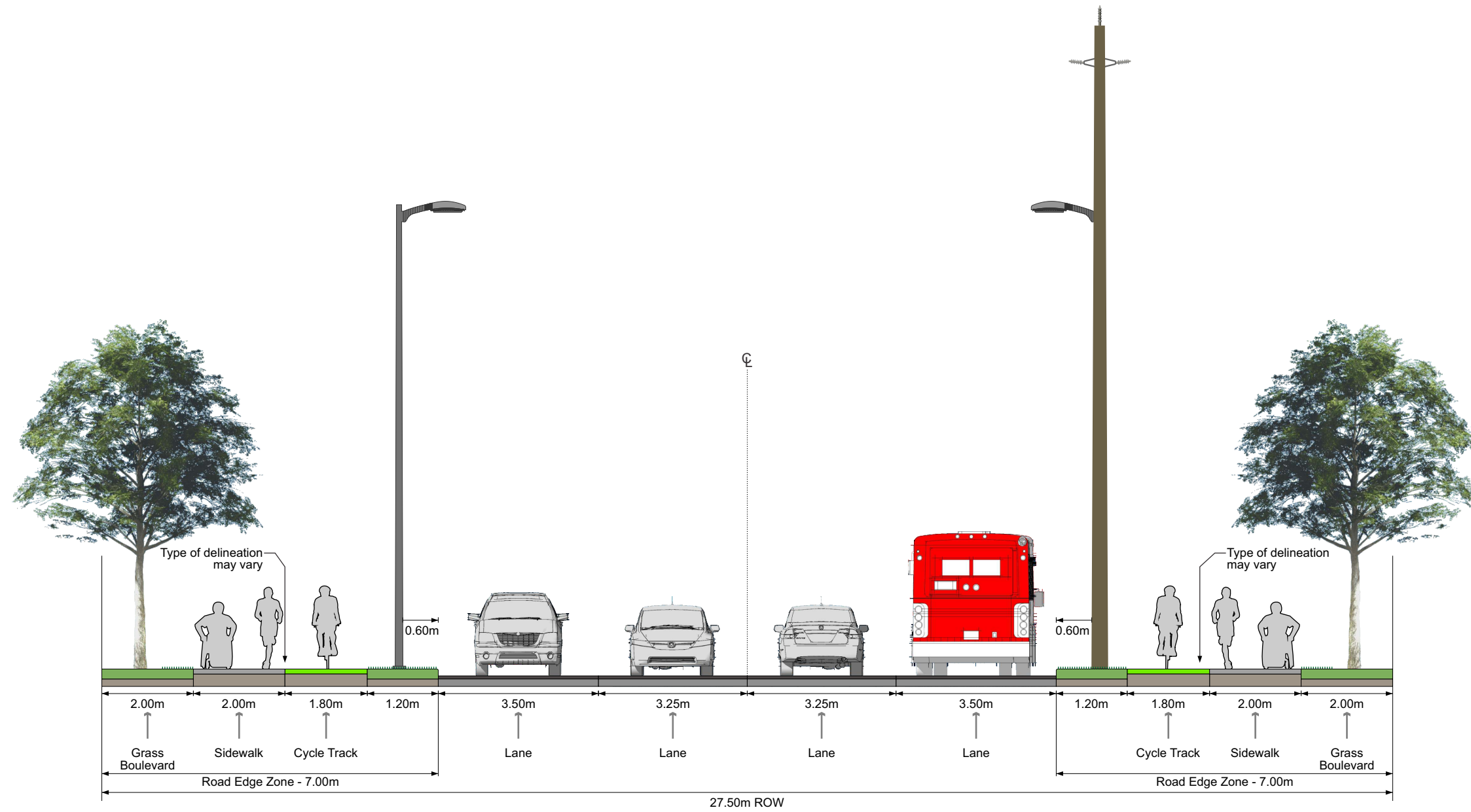
2 - Pistes cyclables séparées des trottoirs



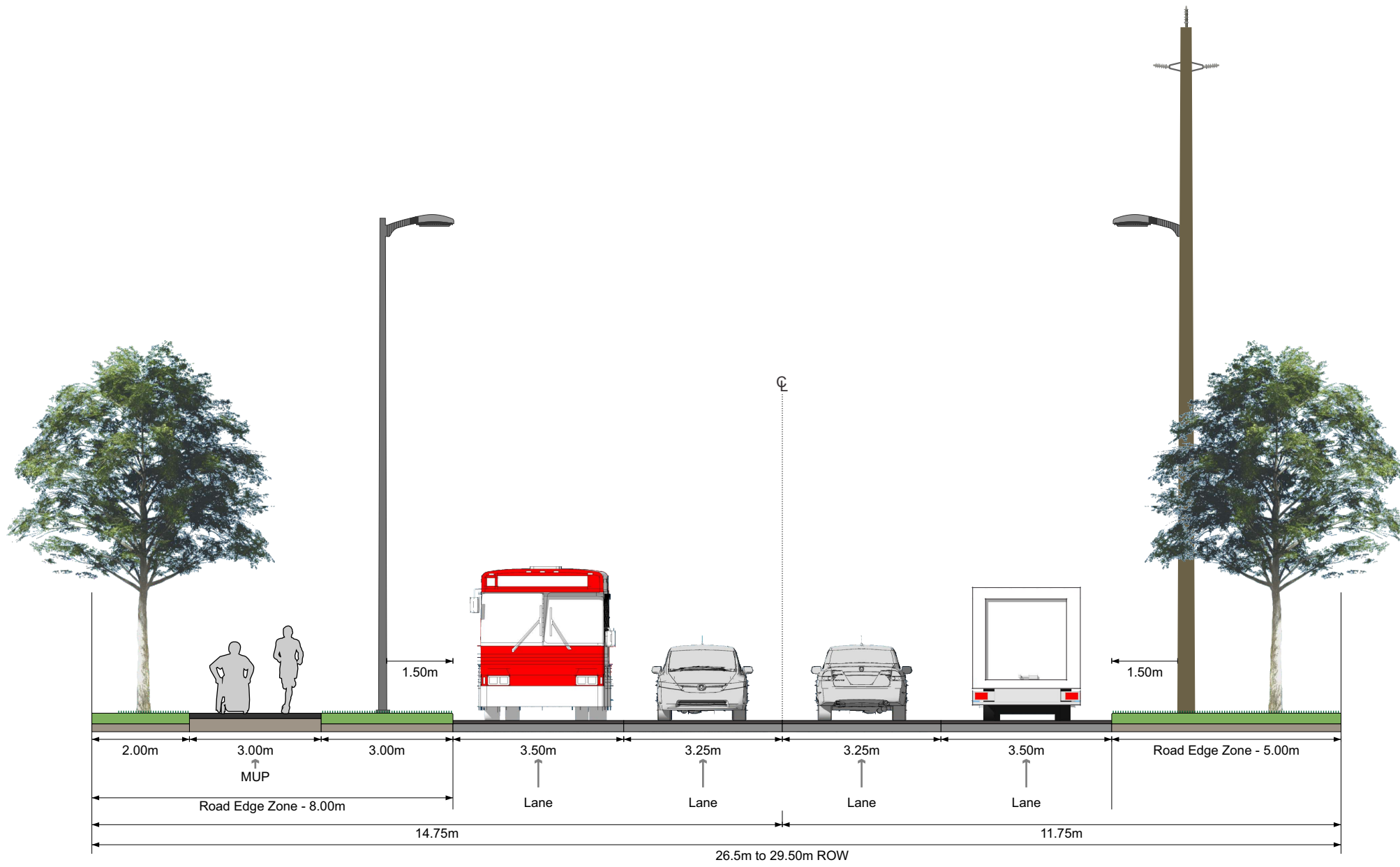
3 - Pistes cyclables combinées aux trottoirs



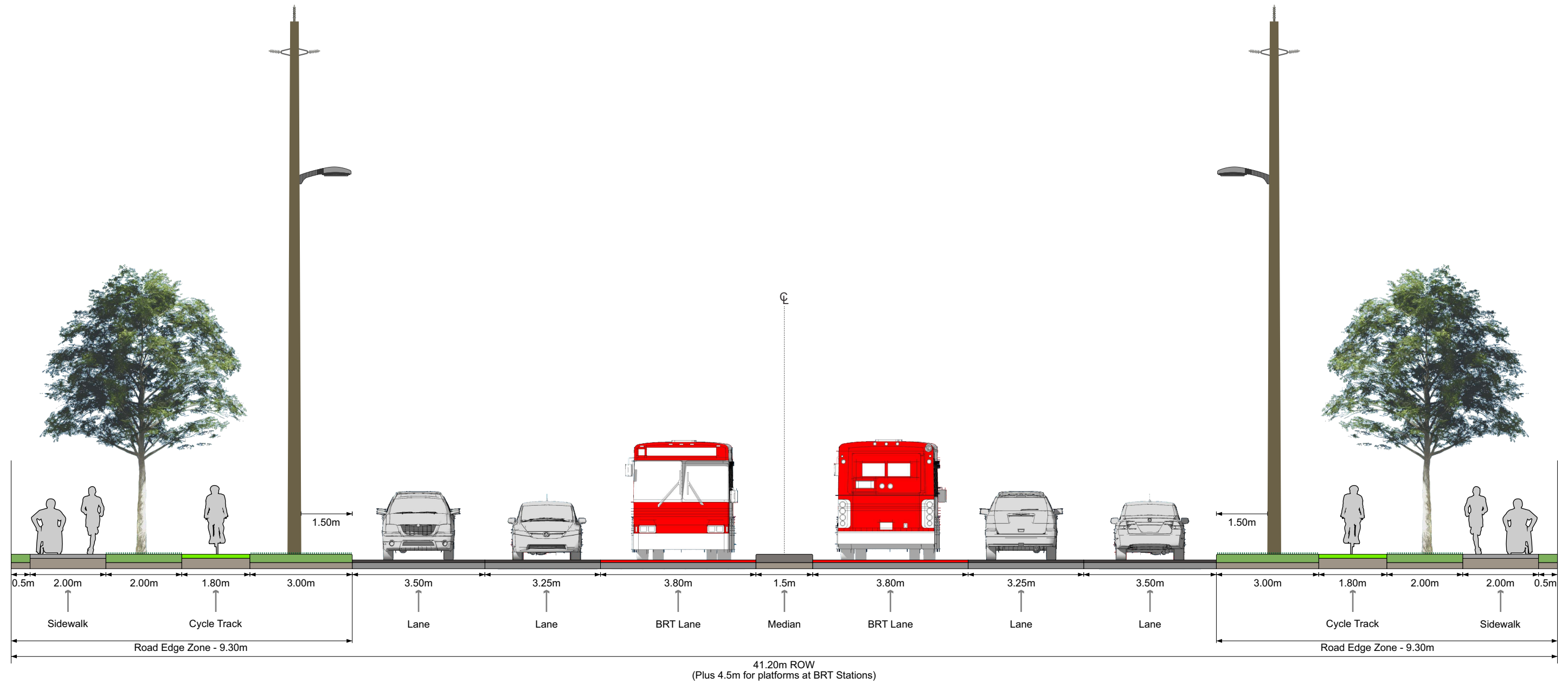
4 - Pistes cyclables avec accotement gazonné étroit



5 - Sentier polyvalent



6 - Voies réservées au transport en commun rapide par autobus (TCRA), terre-plein central simple et pistes cyclables combinées aux trottoirs



7 - Voies réservées au transport en commun rapide par autobus (TCRA), terre-plein central double et pistes cyclables séparées de l'aire de stationnement sur rue

