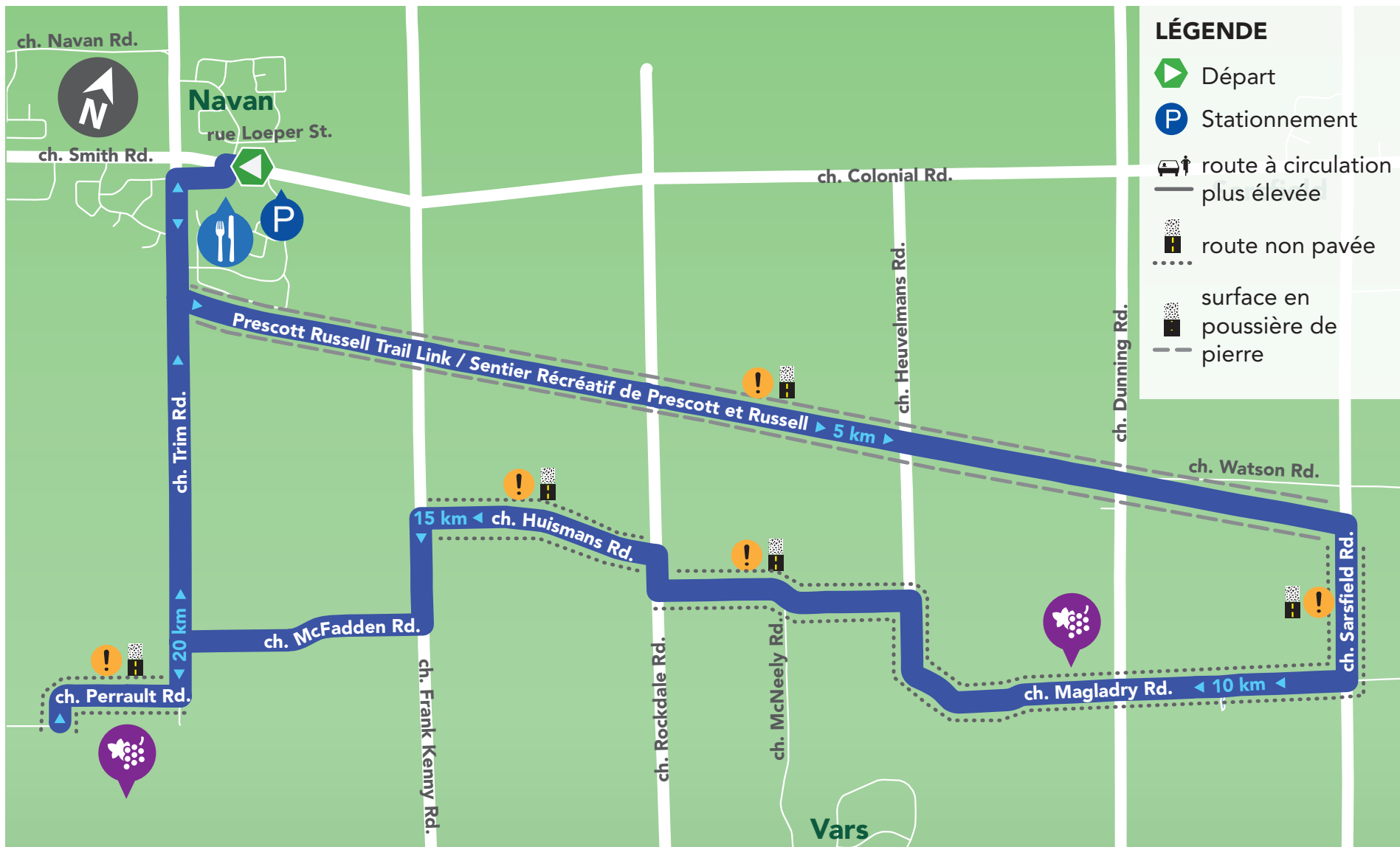




























Carte du circuit : www.ridewithgps.com/routes/13796925








SENTIER DE LA VOIE FERRÉE ET CIRCUIT VINICOLE

Avertissement – Les circuits se trouvent sur des sentiers polyvalents ou des chaussées partagées. Tous les cyclistes sont responsables de leur sécurité et doivent emprunter les sentiers et les rues avec prudence et à leurs propres risques. Portez toujours l'équipement de sécurité adéquat quand vous vous déplacez à vélo, roulez prudemment et respectez tous les règlements. Bien que les circuits et les attractions touristiques figurant sur la carte soient à jour au moment de l'impression, il se peut que le contenu, la circulation ou les conditions actuelles diffèrent de ce qui y est indiqué. La Ville d'Ottawa n'assume aucune responsabilité de quelque nature que ce soit vis-à-vis des cyclistes qui utilisent ces renseignements et empruntent les circuits suggérés. Date : 18 avril 2017



-  **0 km** Départ au Centre commémoratif de Navan et aréna. Tourner à gauche sur le chemin Colonial
-  **0,1 km** Tourner à gauche sur l'avenue Fairgreen
-  **0,4 km** Tourner à gauche sur le chemin Trim
-  **1,1 km** Tourner à gauche sur le sentier récréatif de Prescott-Russell  SURFACE EN POUSSIÈRE DE PIERRE 
-  **8,1 km** Tourner à droite sur le chemin Sarsfield  ROUTE EN GRAVIER 
-  **9 km** Tourner à droite sur le chemin Magladry  ROUTE EN GRAVIER 
-  **10,6 km** **Vignoble Clos du Vully**
-  **12 km** Tourner à gauche pour rester sur le chemin Magladry
-  **13,5 km** Tourner à droite sur le chemin Rockdale
-  **13,7 km** Tourner à gauche sur le chemin Huisman  ROUTE EN GRAVIER 
-  **15,2 km** Tourner à gauche sur le chemin Frank-Kenny
-  **15,8 km** Tourner à droite sur le chemin McFadden
-  **17,2 km** Tourner à gauche sur le chemin Trim
-  **17,5 km** Tourner à droite sur le chemin Perrault  ROUTE EN GRAVIER 

-  **19,1 km** Tourner à gauche vers le **vignoble Perrault**. Retourner sur le chemin Perrault et tourner à droite.
-  **19,9 km** Tourner à gauche sur le chemin Trim
-  **23 km** Tourner à droite sur l'avenue Fairgreen
-  **23,3 km** Tourner à droite sur le chemin Colonial jusqu'à l'aréna et le champ de foire
-  **23,4 km** Fin (choix de restauration à Navan)

Surface cyclable : Sentier en poussière de pierre; routes de campagne non asphaltées; routes en gravier et asphaltées

POUR EN SAVOIR PLUS : www.tourismeottawa.ca www.ontariobybike.ca/ottawa

ottawa.ca/visitesautoguidesavelo