


	
D02-02-21-0035	21-0701-Y
I:\CO\2021\Zoning\Britannia183	
<small>©Parcel data is owned by Teranet Enterprises Inc. and its suppliers All rights reserved. May not be produced without permission. THIS IS NOT A PLAN OF SURVEY</small>	
<small>©Les données de parcelles appartiennent à Terranet Entreprises Inc. et à ses fournisseurs. Tous droits réservés. Ne peut être reproduit sans autorisation. CE CI N'EST PAS UN PLAN D'ARPENTAGE</small>	
REVISION / RÉVISION - 2021 / 04 / 30	

LOCATION MAP / PLAN DE LOCALISATION
ZONING KEY PLAN / SCHÉMA DE ZONAGE
185 CHEMIN BRITANNIA ROAD

Area A to be rezoned from EP to R10
 Secteur A devant être rezoné de EP à R10

	Heritage (Section 60) Patrimoine (Article 60)
	Flood Plain - Area Specific Provisions (Section 58) / Plaine inondable - Dispositions propres à des emplacements (Article 58)


NOT TO SCALE