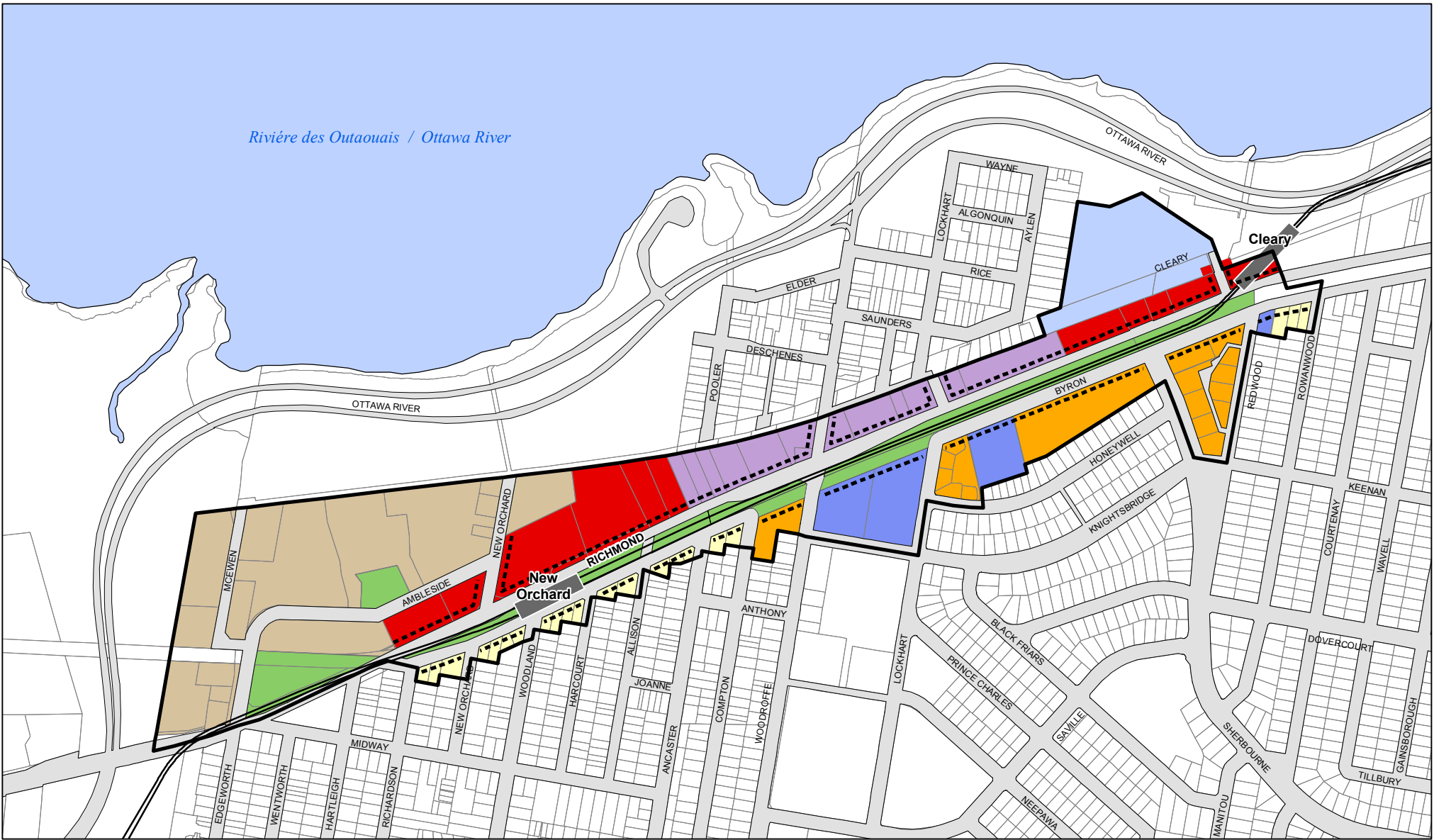



Rivière des Outaouais / Ottawa River















### Cleary and New Orchard / Cleary et New Orchard

SITE-SPECIFIC POLICY - Volume 2B  
**Schedule A - Planning Area and Land Use**  
 POLITIQUE PROPRE AU SITE - Volume 2B  
**Annex A - Zone de planification et  
 Utilisation du sol**



Prepared by: Planning, Infrastructure and Economic Development Department,  
 GIS and Data Management  
 Préparé par: Services de la planification, de l'infrastructure et du développement économique,  
 SIG et Gestion des données

### LAND USE / UTILISATION DU SOL

- |   |  |   |   |   |  |   |   |
|---|--|---|---|---|--|---|---|
|  | Cleary New Orchard Focus Area/<br>Secteur d'intérêt du Clear New Orchard |  | Low-rise park frame /<br>Aménagements de faible hauteur autour du Parc  |  | Institutional Mixed-Use/<br>Institutionnelles Polyvalent |  | Future LRT Stations /<br>Station TLR confirmée      |
|  | Station Area /<br>Zone de Station  |  | Mid-rise park frame /<br>Aménagements de moyenne hauteur autour du Parc |  | Institutional /<br>Institutionnelles                     |  | Active Frontage /<br>Façade active                  |
|  | Traditional Mainstreet /<br>Rue principale traditionnelle                |  | Apartment Neighbourhood /<br>Quartier d'immeubles de logements          |  | City owned park /<br>Parc de ville                       |  | Future LRT Alignment /<br>Arrangement TLR confirmée |

