










**Cleary and New Orchard  
Western LRT Stations /  
Stations du TLR ouest  
Cleary et New Orchard**

**Concurrent Projects /  
Projets se déroulant simultanément**

-  Richmond Road Complete Street Study (Design) - Complete November 2016 (Implementation 2018-2023) / Étude pour faire du chemin Richmond une rue complète (conception) - Terminée en novembre 2016 (Mise en œuvre en 2018-2023)
-  Richmond Road Complete Street Study (Design only) - Complete November 2016 / Étude pour faire du chemin Richmond une rue complète (conception) - Terminée en novembre 2016
-  300m LRT Pedestrian/Cycling Stage 2 Connectivity Study - Consultation 2016 / Étude sur la connectivité du TLR et des sentiers pour piétons et cyclistes, Étape 2 – achevée en 2016
-  600m LRT Pedestrian/Cycling Stage 2 Connectivity Study - Consultation 2016 / Étude sur la connectivité du TLR et des sentiers pour piétons et cyclistes, Étape 2 – achevée en 2016
-  Byron Avenue Design Review - Complete August 2016 / Examen de la conception de l'avenue Byron – achevé en août 2016
-  Cleary New Orchard Planning Study - Complete 2017 / Étude de planification des stations Cleary et New Orchard - Achevé en 2017

-  NCC Riverfront Linear Park Project (Design) - Complete Fall 2016 / Projet de parc linéaire riverain de la CCN (design) – Achèvement à l'automne 2016
-  Confederation Line West LRT Extension- Stations / Ligne de la Confédération, station du prolongement vers l'ouest du TLR
-  Confederation Line West LRT Extension- Alignment / Ligne de la Confédération, tracé du prolongement vers l'ouest du TLR