







Parcel data is owned by Teranet Enterprises Inc. and its suppliers  
 All rights reserved. May not be produced without permission  
 THIS IS NOT A PLAN OF SURVEY

**MAXIMUM PERMITTED BUILDING HEIGHT /  
 MAXIMUM NUMBER OF STOREYS**

**LA HAUTEUR DE BÂTIMENT MAXIMALE PERMISE  
 /NOMBRE D'ÉTAGES MAXIMAL**

-  Area /Secteur A : 30 storeys/ étages
-  Area /Secteur B : 20 storeys/ étages
-  Area /Secteur C : 12 storeys/ étages
-  Area /Secteur D : 6 storeys/ étages
-  Area /Secteur E : 4 storeys/ étages



Produced by Planning and Infrastructure Portfolio  
 Produit par le Portefeuille urbanisme et infrastructure

D02-02-09-0006	13-0369-X
----------------	-----------

I:\COI\2013\AREA\_STUDY\BAYVIEW\_STATION\_DISTRICT\_SEC\_PLAN\_B


2013 / 04 / 10	
REVISION DATE	DE RÉVISION

**Bayview Station District Secondary Plan  
 Schedule B - Building Heights**

Refer to legend

040970069 Denotes Teranet-Polaris Parcel Identification Number

Échelle  
 N.T.S.  
 Mètres



Scale  
 N.T.S.  
 Metres