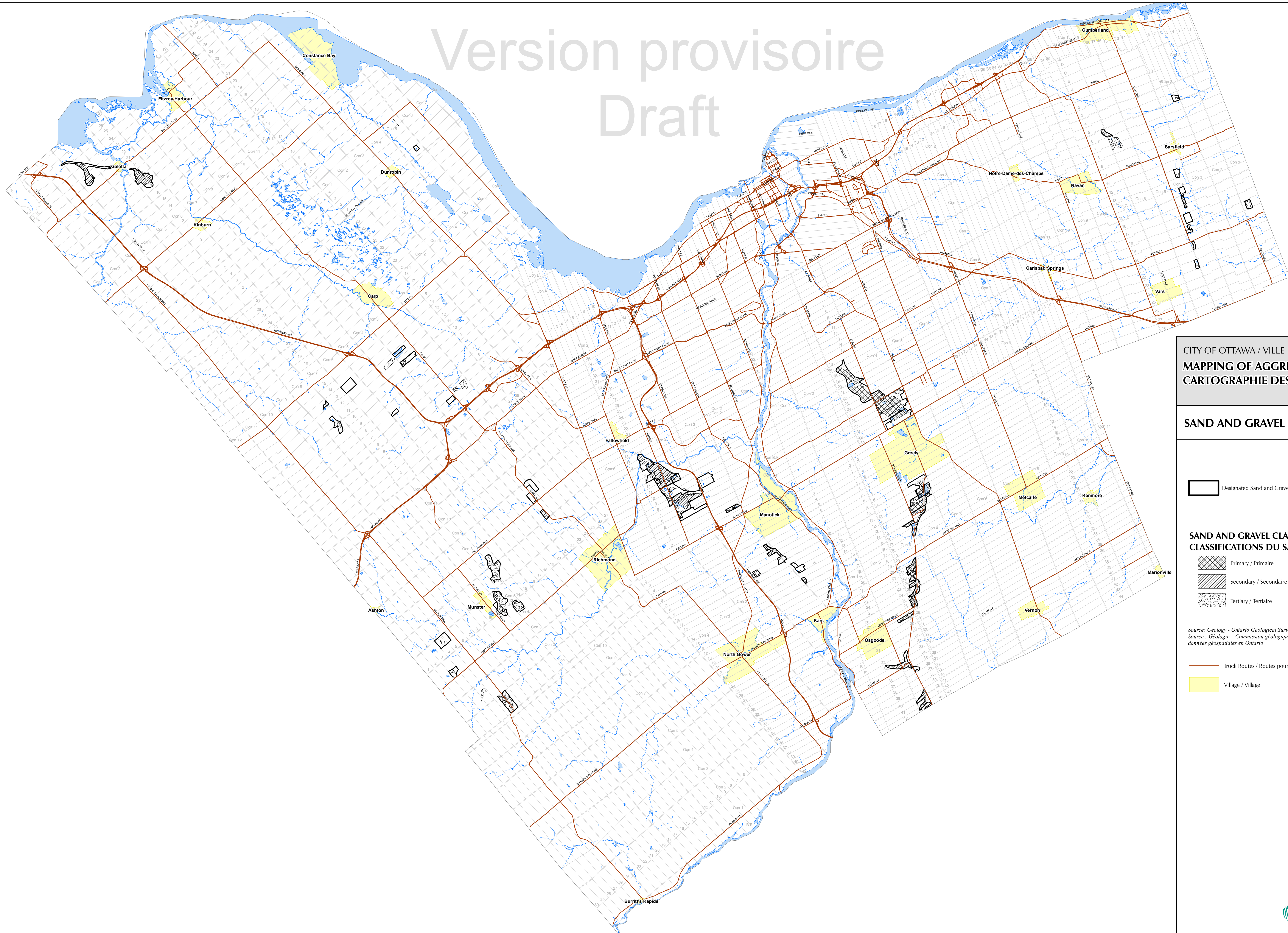



Version provisoire Draft



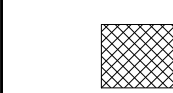
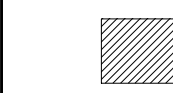
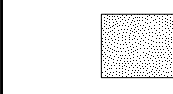
MAP / CARTE 1

CITY OF OTTAWA / VILLE D'OTTAWA
**MAPPING OF AGGREGATE RESOURCES /
 CARTOGRAPHIE DES RESSOURCES EN AGRÉGATS**



SAND AND GRAVEL / SABLE ET GRAVIER

 Designated Sand and Gravel / Sable et gravier désignée

SAND AND GRAVEL CLASSIFICATIONS / CLASSIFICATIONS DU SABLE ET DU GRAVIER

-  Primary / Primaire
-  Secondary / Secondaire
-  Tertiary / Tertiaire

*Source: Geology - Ontario Geological Survey Copyright under Ontario Geospatial Data Exchange
 Source : Géologie - Commission géologique de l'Ontario. Droit d'auteur en vertu de l'Échange de données géospatiales en Ontario*

-  Truck Routes / Routes pour camions
-  Village / Village



3 1.5 0 3 6 9 Kilometers

Prepared by: Planning and Growth Management Department, Mapping & Graphics Unit
 Préparé par: Service de l'urbanisme et de la gestion de la croissance, Unité de la cartographie et des graphiques