


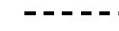





**SCHEDULE C to
AMENDMENT NO.65**
to the CITY OF OTTAWA
OFFICIAL PLAN

**ANNEXE C de
L'AMENDEMENT No.65**
au PLAN OFFICIEL DE LA VILLE

NORTH GOWER
SECONDARY PLAN / PLAN SECONDAIRE
Multi-Use Pathway Plan
Plan des sentiers polyvalents

-  Existing Sidewalk / Trottoir existant
-  Proposed Sidewalk / Trottoir proposé
-  Existing Pathway / Sentier existant
-  Proposed Pathway / Sentier proposé
-  Proposed marked pedestrian crossing / Passage pour piétons proposé avec marquage au sol
-  Existing Bridge / Pont existant
-  Proposed Pedestrian Bridge / Passerelle pour piétons proposée

Parks and Open Space Plan
Plan des Parcs et espaces ouvert

-  Existing Park / Parc existant
-  Possible Future Park / Parc futur éventuel / Utilisations actuelles avec espace vert
-  Existing Uses With Greenspace
-  Stevens Creek Floodplain / Plaine inondable
-  Stevens Creek / Ruisseau Stevens
-  Municipal Drain / Drain municipal
-  Village Boundary / Limite du village

Scale / Echelle 1 : 20,000



Produced by / produit par
Planning, Transit and the Environment / Urbanisme, du transport en commun et de l'environnement
Development Approvals / Approbation des demandes d'aménagement
Mapping and Graphics / Carte et Graphique

