




# Legend Légende

Existing Cycling Network:  
Réseau cyclable (actuel):

Path  
Sentier   
Bike Lane  
Voie cyclable 

Cycling Plan:  
Plan sur la cyclisme:

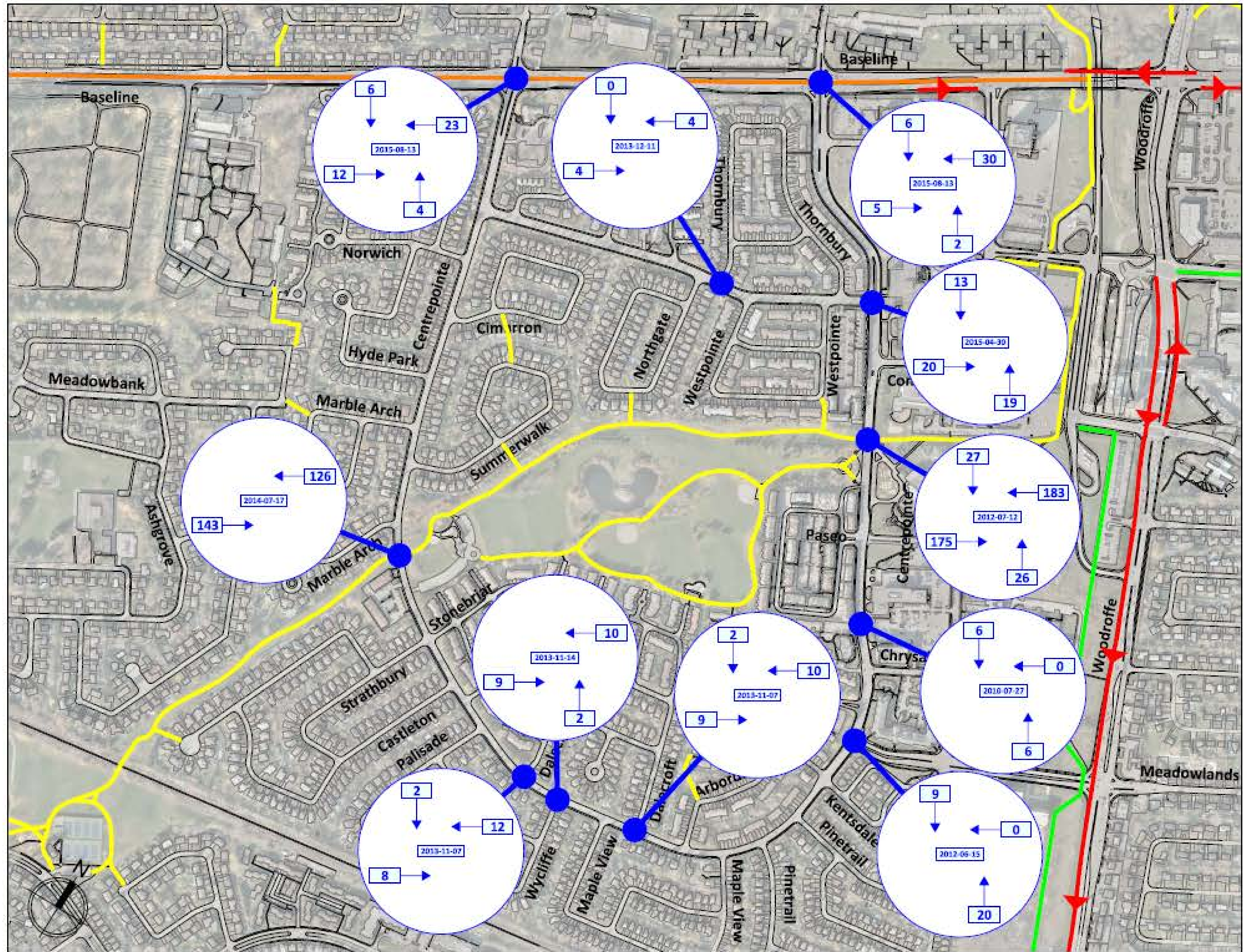
Phase 1  
(2014 to/à 2019)   
Phase 3  
(2026 to/à 2031) 

8-Hour Volume  
Débit routier calculé  
sur 8 heures 

Direction  
Sens 

Survey Date  
Date du relevé 

\*8-Hour volumes are counted from 7 to 10 am,  
11:30 am to 1:30 pm, and 3 to 6 pm.  
\*Les débits routiers sont calculés entre 7 h et  
10 h, 11 h 30 et 13 h 30, et 15 h et 18 h.



**CENTREPOINTE DRIVE AND HEMMINGWOOD WAY  
AREA TRAFFIC MANAGEMENT STUDY**  
Traffic Volumes (Cyclists)

**ÉTUDE DE GESTION DE LA CIRCULATION LOCALE SUR LA  
PROMENADE CENTREPOINTE ET LA VOIE HEMMINGWOOD**  
Volume de la circulation (cyclistes)

