




Legend Légende

Existing Cycling Network:
Réseau cyclable (actuel):

Path
Sentier 
Bike Lane
Voie cyclable 

Cycling Plan:
Plan sur la cyclisme:

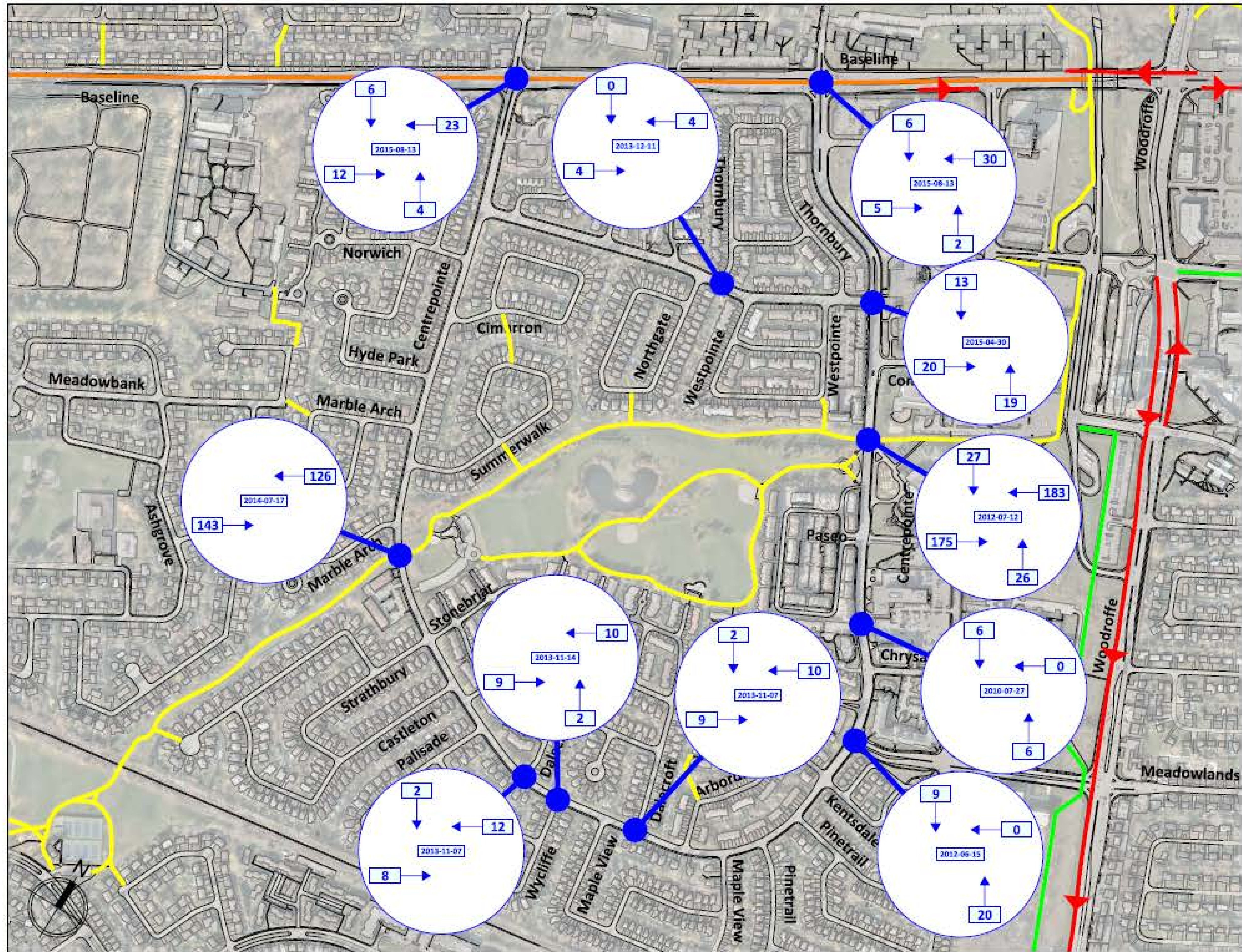
Phase 1
(2014 to/à 2019) 
Phase 3
(2026 to/à 2031) 

8-Hour Volume
Débit routier calculé
sur 8 heures 

Direction
Sens 

Survey Date
Date du relevé 

*8-Hour volumes are counted from 7 to 10 am,
11:30 am to 1:30 pm, and 3 to 6 pm.
*Les débits routiers sont calculés entre 7 h et
10 h, 11 h 30 et 13 h 30, et 15 h et 18 h.



**CENTREPOINTE DRIVE AND HEMMINGWOOD WAY
AREA TRAFFIC MANAGEMENT STUDY**
Traffic Volumes (Cyclists)

**ÉTUDE DE GESTION DE LA CIRCULATION LOCALE SUR LA
PROMENADE CENTREPOINTE ET LA VOIE HEMMINGWOOD**
Volume de la circulation (cyclistes)

