

Prepared by: Planning and Growth Management Department,
Mapping & Graphics Unit



Préparé par: Service de l'urbanisme et de la gestion de la croissance,
Unité de la cartographie et des graphiques

D01-01-13-0005 13-0585-A

I:\AAStaff\Sheila\OPAs2013\OPRev2013\Map S19

Revision: 04/11 Rev #:





© Parcel data is owned by Terranet Enterprises Inc. and its suppliers.
All rights reserved. May not be reproduced without permission.
Parcel data appartient à Terranet Enterprises Inc. et à ses fournisseurs.
Tous droits réservés. Ne peut être reproduit sans autorisation.

Scale - N.T.S. / Echelle N.A.E.

SCHEDULE S19 to AMENDMENT NO. XXX

to the OFFICIAL PLAN
for the CITY OF OTTAWA

Amending Schedule B
Urban Policy Plan

-  LANDS REDESIGNATED FROM "EMPLOYMENT AREA" TO "GENERAL URBAN AREA"
TERRAINS DONT LA DÉSIGNATION DOIT PASSERA DE «SECTEUR D'EMPLOI» À «ZONE URBAINE GÉNÉRALE»
-  LANDS REDESIGNATED FROM "GENERAL URBAN AREA" TO "MIXED USE CENTRE"
TERRAINS DONT LA DÉSIGNATION DOIT PASSERA DE «ZONE URBAINE GÉNÉRALE» À «CENTRE POLYVALENT»
-  LANDS REDESIGNATED FROM "EMPLOYMENT AREA" TO "MIXED USE CENTRE"
TERRAINS DONT LA DÉSIGNATION DOIT PASSERA DE «SECTEUR D'EMPLOI» À «CENTRE POLYVALENT»
-  LANDS REDESIGNATED FROM "MAJOR OPEN SPACE" TO "GENERAL URBAN AREA"
TERRAINS DONT LA DÉSIGNATION DOIT PASSERA DE «GRAND ESPACE VERT» À «ZONE URBAINE GÉNÉRALE»

ANNEXE S19 de L' AMENDEMENT No.XXX

au PLAN OFFICIEL
de la VILLE D'OTTAWA

Modifiant l'Annexe B
Plan des politiques en milieu urbain