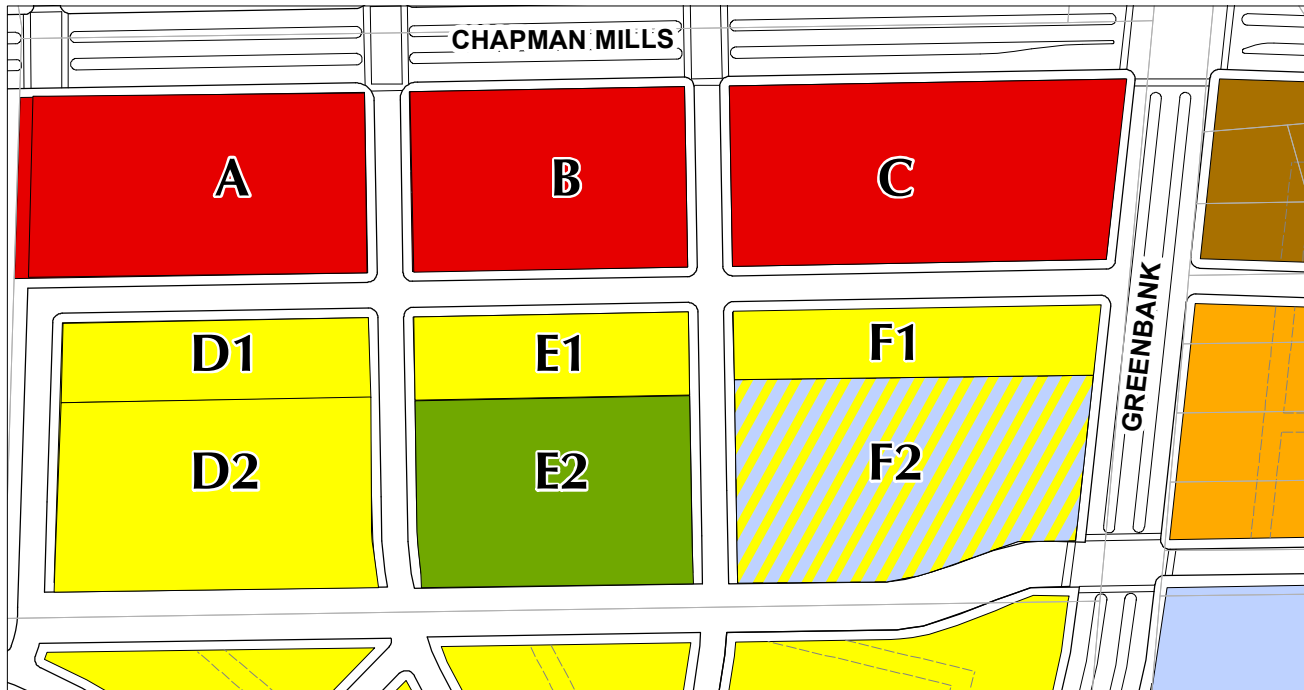







SOUTH NEPEAN - AREA 7
NEPEAN-SUD - SECTEUR 7
 SECONDARY PLAN / PLAN SECONDAIRE

Schedule 7 - Blocks Reference Plan
Annexe 7 - Plan de référence des îlots



-  High Rise Mixed-Use / Immeubles de grande hauteur à utilisations polyvalentes
-  Mid Rise Mixed-Use / Immeubles de hauteur moyenne à utilisations polyvalentes
-  High Rise Residential / Immeubles résidentiels de grande hauteur
-  Mid Rise Residential / Immeubles résidentiels de hauteur moyenne
-  Neighbourhood Park / Parc de quartier
-  District Park / Parc de district
-  School / École
-  School / Mid Rise Residential / École / Immeubles résidentiels de hauteur moyenne
-  Stormwater Management Pond / Bassin de gestion des eaux pluviales