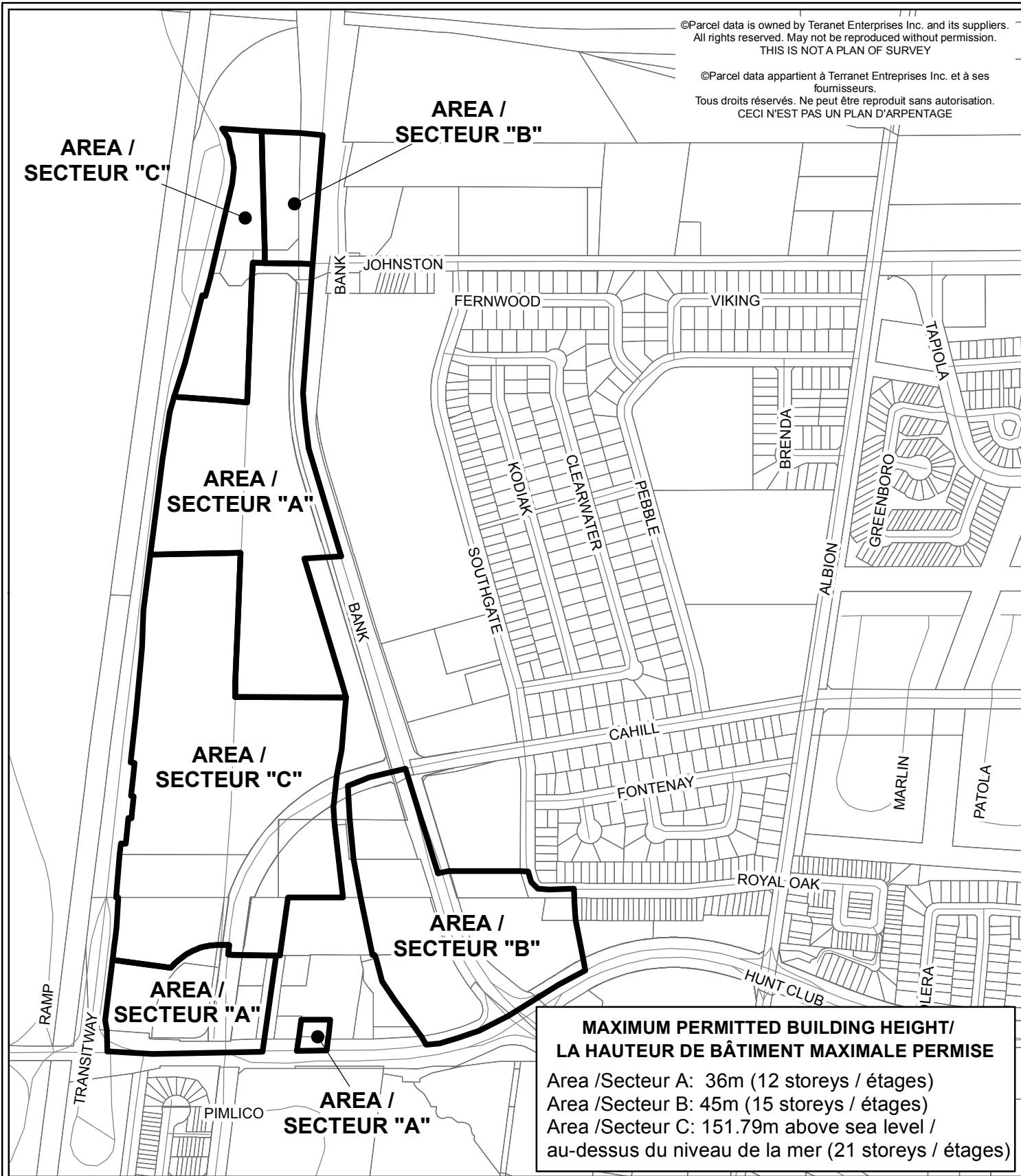


©Parcel data is owned by Teranet Enterprises Inc. and its suppliers.
All rights reserved. May not be reproduced without permission.
THIS IS NOT A PLAN OF SURVEY

©Parcel data appartient à Terranet Entreprises Inc. et à ses fournisseurs.
Tous droits réservés. Ne peut être reproduit sans autorisation.
CECI N'EST PAS UN PLAN D'ARPENTAGE



**MAXIMUM PERMITTED BUILDING HEIGHT/
LA HAUTEUR DE BÂTIMENT MAXIMALE PERMISE**

Area /Secteur A: 36m (12 storeys / étages)
 Area /Secteur B: 45m (15 storeys / étages)
 Area /Secteur C: 151.79m above sea level /
 au-dessus du niveau de la mer (21 storeys / étages)



D02-02-13-0108 15-0863-X

I:\CO\2014\Zoning\South_Keys_zoning\...schedule_rev


Produced by Infrastructure Services
and Community Sustainability
Produit par le Services d'infrastructure
et Viabilité des collectivités

This is Schedule _____ to Zoning By-law No. 2008-250
Annexe _____ au Règlement de zonage n° 2008-250

DRAFT FOR DISCUSSION

This is Attachment _____ to By-law Number _____, passed _____, 2015
Pièce jointe n° _____ du Règlement municipal n° _____, adopté le _____ 2015

Échelle
N.T.S.
Mètres

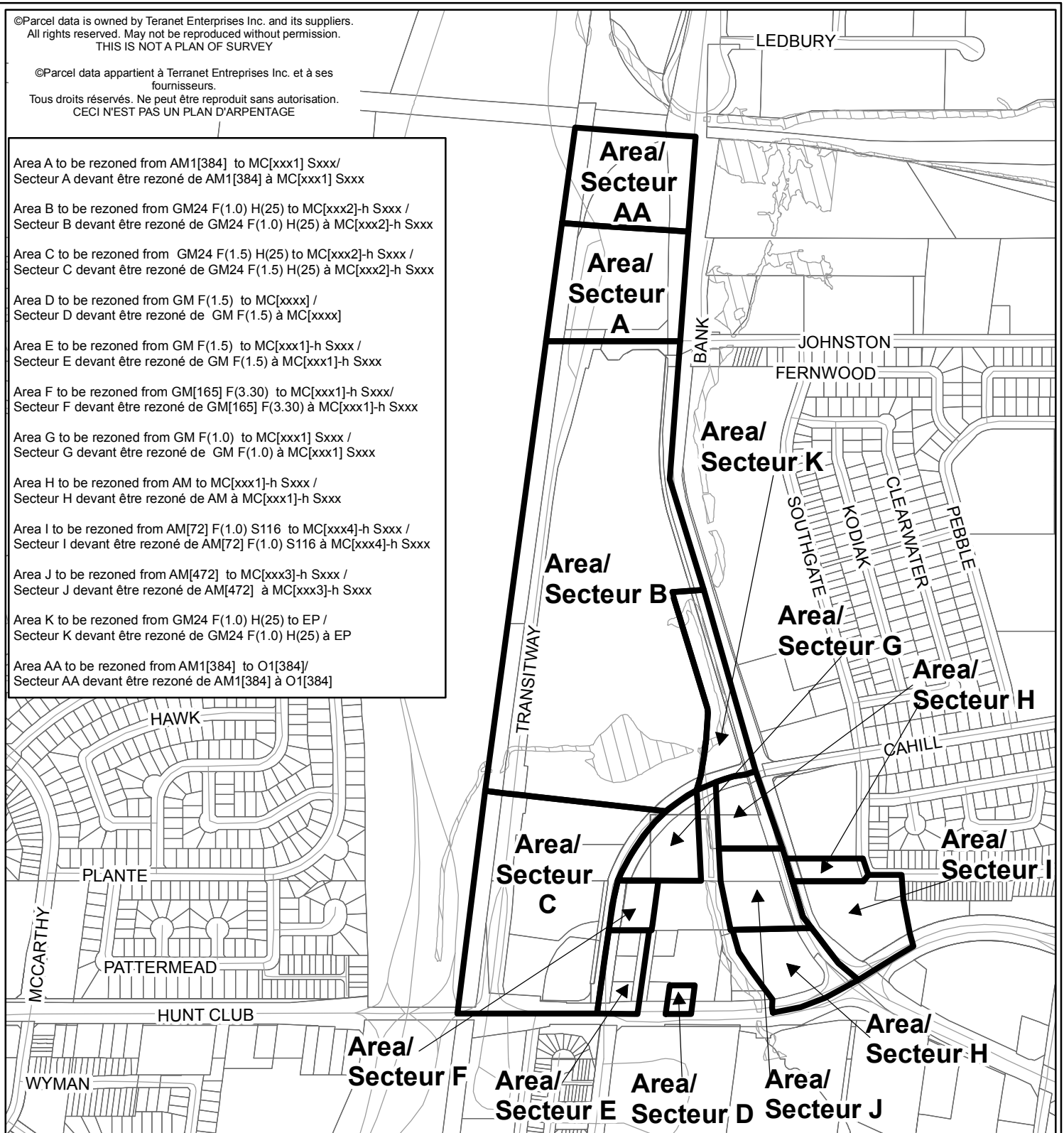


Scale
N.T.S.
Mètres

©Parcel data is owned by Teranet Enterprises Inc. and its suppliers.
 All rights reserved. May not be reproduced without permission.
 THIS IS NOT A PLAN OF SURVEY

©Parcel data appartient à Terranet Entreprises Inc. et à ses fournisseurs.
 Tous droits réservés. Ne peut être reproduit sans autorisation.
 CECI N'EST PAS UN PLAN D'ARPENTAGE

- Area A to be rezoned from AM1[384] to MC[xxx1] Sxxx /
 Secteur A devant être rezone de AM1[384] à MC[xxx1] Sxxx
- Area B to be rezoned from GM24 F(1.0) H(25) to MC[xxx2]-h Sxxx /
 Secteur B devant être rezone de GM24 F(1.0) H(25) à MC[xxx2]-h Sxxx
- Area C to be rezoned from GM24 F(1.5) H(25) to MC[xxx2]-h Sxxx /
 Secteur C devant être rezone de GM24 F(1.5) H(25) à MC[xxx2]-h Sxxx
- Area D to be rezoned from GM F(1.5) to MC[xxxx] /
 Secteur D devant être rezone de GM F(1.5) à MC[xxxx]
- Area E to be rezoned from GM F(1.5) to MC[xxx1]-h Sxxx /
 Secteur E devant être rezone de GM F(1.5) à MC[xxx1]-h Sxxx
- Area F to be rezoned from GM[165] F(3.30) to MC[xxx1]-h Sxxx /
 Secteur F devant être rezone de GM[165] F(3.30) à MC[xxx1]-h Sxxx
- Area G to be rezoned from GM F(1.0) to MC[xxx1] Sxxx /
 Secteur G devant être rezone de GM F(1.0) à MC[xxx1] Sxxx
- Area H to be rezoned from AM to MC[xxx1]-h Sxxx /
 Secteur H devant être rezone de AM à MC[xxx1]-h Sxxx
- Area I to be rezoned from AM[72] F(1.0) S116 to MC[xxx4]-h Sxxx /
 Secteur I devant être rezone de AM[72] F(1.0) S116 à MC[xxx4]-h Sxxx
- Area J to be rezoned from AM[472] to MC[xxx3]-h Sxxx /
 Secteur J devant être rezone de AM[472] à MC[xxx3]-h Sxxx
- Area K to be rezoned from GM24 F(1.0) H(25) to EP /
 Secteur K devant être rezone de GM24 F(1.0) H(25) à EP
- Area AA to be rezoned from AM1[384] to O1[384] /
 Secteur AA devant être rezone de AM1[384] à O1[384]




Ottawa

Produced by Planning and Infrastructure Portfolio
 Produit par le Portefeuille urbanisme et infrastructure

D02-02-13-0108	15-0863-X
I:\CO\2014\ZONING\SOUTH_KEYS_ZONING_MAP1_rev	
2015 / 06 / 25	
REVISION DATE	DE RÉVISION


**Location Map / Plan de révision
 Zoning Key Plan / Schéma de zonage
 South Keys Map / Carte 1**

DRAFT FOR DISCUSSION

 Existing Flood Plain (Section 58) / Plaine inondable (Article 58)

040640005 Denotes Teranet-Polaris Parcel Identification Number

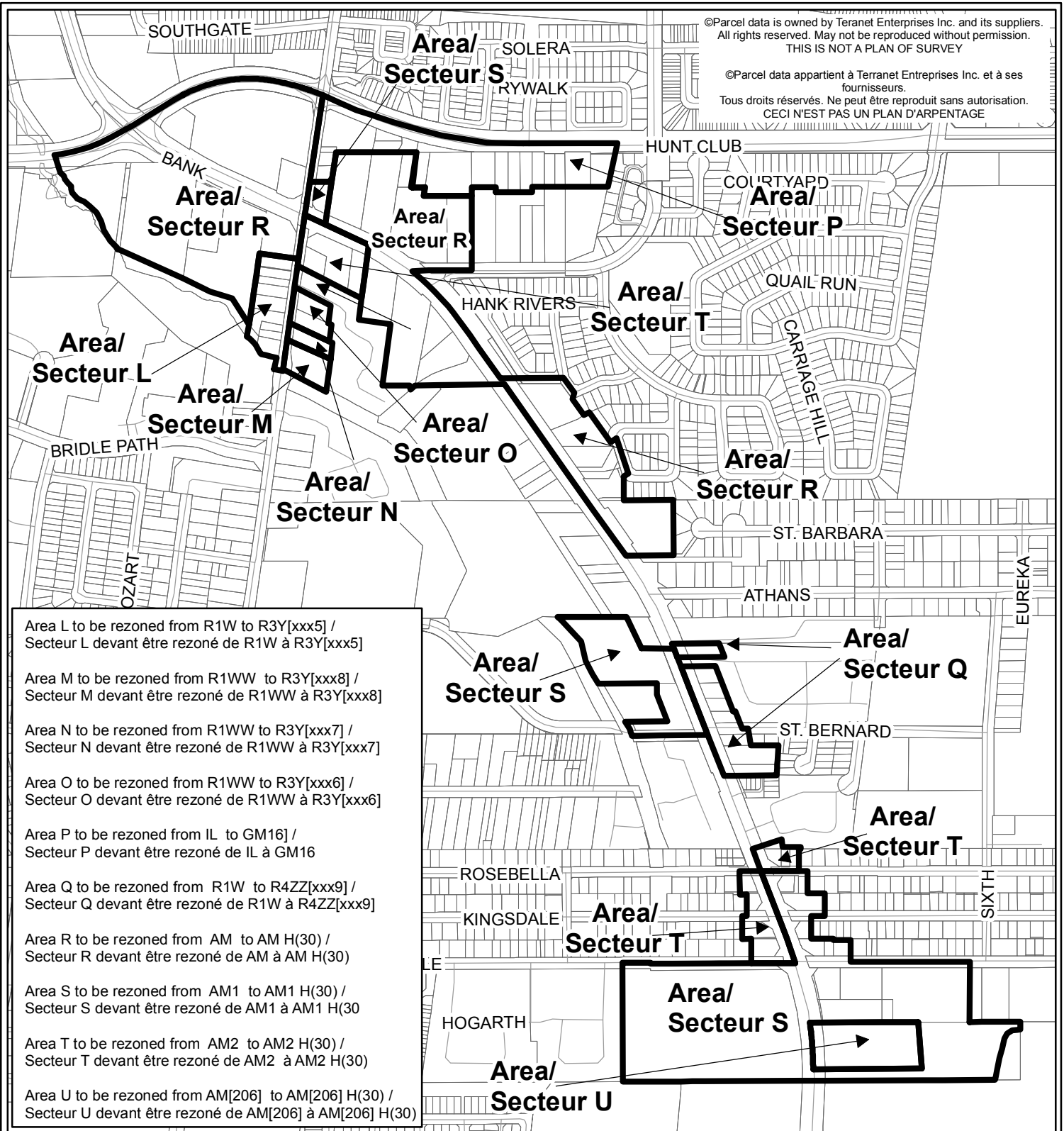
Échelle
 N.T.S.
 Mètres



Scale
 N.T.S.
 Metres

©Parcel data is owned by Teranet Enterprises Inc. and its suppliers. All rights reserved. May not be reproduced without permission. THIS IS NOT A PLAN OF SURVEY

©Parcel data appartient à Terranet Entreprises Inc. et à ses fournisseurs. Tous droits réservés. Ne peut être reproduit sans autorisation. CECI N'EST PAS UN PLAN D'ARPENTAGE



- Area L to be rezoned from R1W to R3Y[xxx5] / Secteur L devant être rezoné de R1W à R3Y[xxx5]
- Area M to be rezoned from R1WW to R3Y[xxx8] / Secteur M devant être rezoné de R1WW à R3Y[xxx8]
- Area N to be rezoned from R1WW to R3Y[xxx7] / Secteur N devant être rezoné de R1WW à R3Y[xxx7]
- Area O to be rezoned from R1WW to R3Y[xxx6] / Secteur O devant être rezoné de R1WW à R3Y[xxx6]
- Area P to be rezoned from IL to GM16] / Secteur P devant être rezoné de IL à GM16
- Area Q to be rezoned from R1W to R4ZZ[xxx9] / Secteur Q devant être rezoné de R1W à R4ZZ[xxx9]
- Area R to be rezoned from AM to AM H(30) / Secteur R devant être rezoné de AM à AM H(30)
- Area S to be rezoned from AM1 to AM1 H(30) / Secteur S devant être rezoné de AM1 à AM1 H(30)
- Area T to be rezoned from AM2 to AM2 H(30) / Secteur T devant être rezoné de AM2 à AM2 H(30)
- Area U to be rezoned from AM[206] to AM[206] H(30) / Secteur U devant être rezoné de AM[206] à AM[206] H(30)

Ottawa

Produced by Planning and Infrastructure Portfolio
Produit par le Portefeuille urbanisme et infrastructure

D02-02-13-0108 15-0863-X

I:\CO\2014\ZONING\SOUTH_KEYS_ZONING_MAP2_rev

2015 / 06 / 25

REVISION DATE DE RÉVISION

**Location Map / Plan de révision
Zoning Key Plan / Schéma de zonage
South Keys Map / Carte 2**

DRAFT FOR DISCUSSION

Existing Flood Plain (Section 58) / Plaine inondable (Article 58)

041571246 Denotes Teranet-Polaris Parcel Identification Number

Échelle
N.T.S.
Mètres

Scale
N.T.S.
Metres