













General Notes:

- All Grading to Provide Positive Drainage to the Road.
- Strips of Residential Driveways to be Removed and Reinstated.
- Width of Removal and Reinstatement of Residential Driveways Will Vary Depending on Slope Required for Drainage.
- Protect Existing Trees Within Work Zone.

Notes générales :

- Tous les travaux de nivellement favoriseront l'écoulement de l'eau vers la route.
- Bandes d'entrées résidentielles à enlever et à rétablir.
- La largeur de la portion des entrées résidentielles à enlever et à rétablir variera selon la pente requise pour le drainage.
- Protection des arbres actuels dans la zone des travaux.

Legend / Légende

- | | | | | | |
|---|---|---|---|---|---|
|  | New Concrete Sidewalk / Nouveau trottoir en béton |  | New Catch Basin / Nouveau puisard |  | New Concrete Curb / Nouvelle bordure en béton |
|  | Sod / Gazon |  | New Asphalt Paving / Nouveau revêtement en asphalté |  | Tree Identified as at Risk / Arbres considérés à risque |
|  | Property line / Limite de la propriété |  | Paver Driveway / Entrée en pavé |  | Depressed Curb / Bordure surbaissée |
|  | Bus Stop / Arrêt d'autobus |  | Stone Dust Pathway / Chemin en poussière de pierre |  | Tactile Walking Surface Indicator / Indicateur tactile de surface de marche |



PROPOSED ROADWAY MODIFICATIONS /
MODIFICATIONS PROPOSÉES À LA CHAUSSÉE

LEACOCK
SIDEWALK INSTALLATION / INSTALLATION DE TROTTOIRS

TRANSPORTATION PLANNING /
PLANIFICATION DES TRANSPORTS

Drawing No. / N° de dessin:

RMA-2022-TPC-013-01

Scale / Échelle:

1:500

Date:

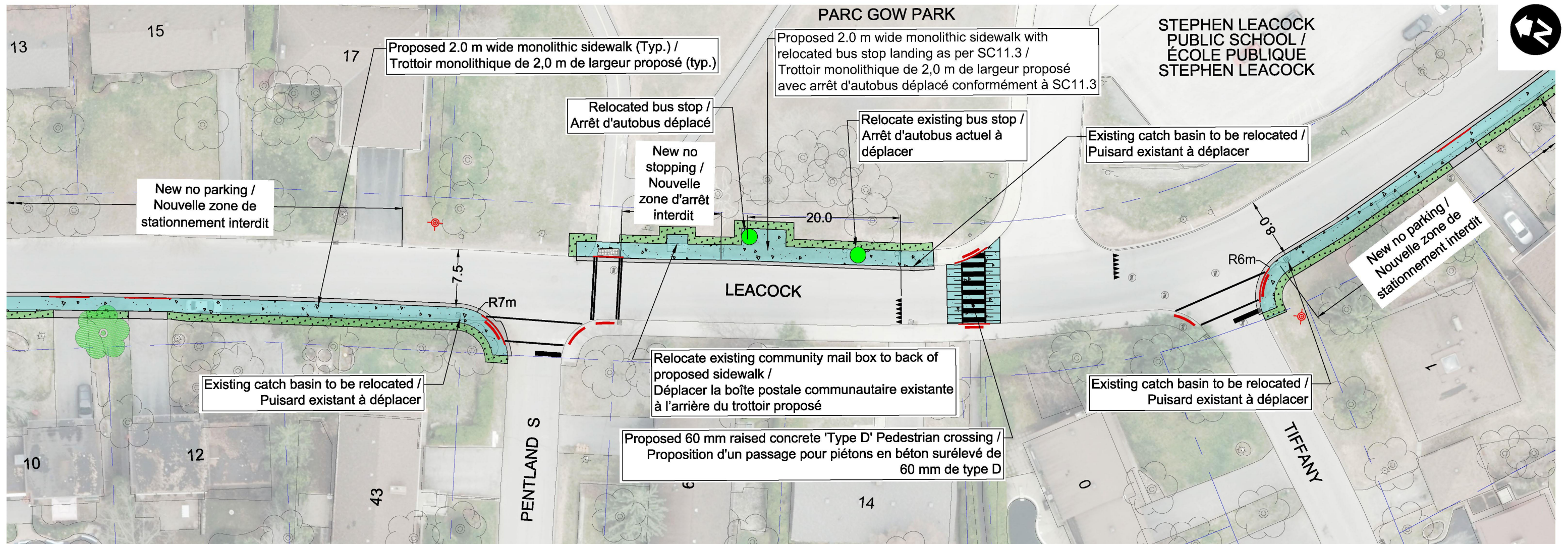
May / Mai 2022

Approved by / Approuvé par:

E. Proulx

Completed by / Complété par:

AECOM












General Notes:

- All Grading to Provide Positive Drainage to the Road.
- Strips of Residential Driveways to be Removed and Reinstated.
- Width of Removal and Reinstatement of Residential Driveways Will Vary Depending on Slope Required for Drainage.
- Protect Existing Trees Within Work Zone.

Notes générales :

- Tous les travaux de nivellement favoriseront l'écoulement de l'eau vers la route.
- Bandes d'entrées résidentielles à enlever et à rétablir.
- La largeur de la portion des entrées résidentielles à enlever et à rétablir variera selon la pente requise pour le drainage.
- Protection des arbres actuels dans la zone des travaux.

Legend / Légende

- | | | | | | |
|---|---|---|--|---|---|
|  | New Concrete Sidewalk / Nouveau trottoir en béton |  | New Catch Basin / Nouveau puisard | | New Concrete Curb / Nouvelle bordure en béton |
|  | Sod / Gazon |  | New Asphalt Paving / Nouveau revêtement en asphalt |  | Tree Identified as at Risk / Arbres considérés à risque |
|  | Property line / Limite de la propriété |  | Paver Driveway / Entrée en pavé | | Depressed Curb / Bordure surbaissée |
|  | Bus Stop / Arrêt d'autobus |  | Stone Dust Pathway / Chemin en poussière de pierre | | Tactile Walking Surface Indicator / Indicateur tactile de surface de marche |



PROPOSED ROADWAY MODIFICATIONS /
MODIFICATIONS PROPOSÉES À LA CHAUSSÉE

LEACOCK
SIDEWALK INSTALLATION / INSTALLATION DE TROTTOIRS

TRANSPORTATION PLANNING /
PLANIFICATION DES TRANSPORTS

Drawing No. / N° de dessin:

RMA-2022-TPC-013-02

Scale / Échelle:

1:500

Date:

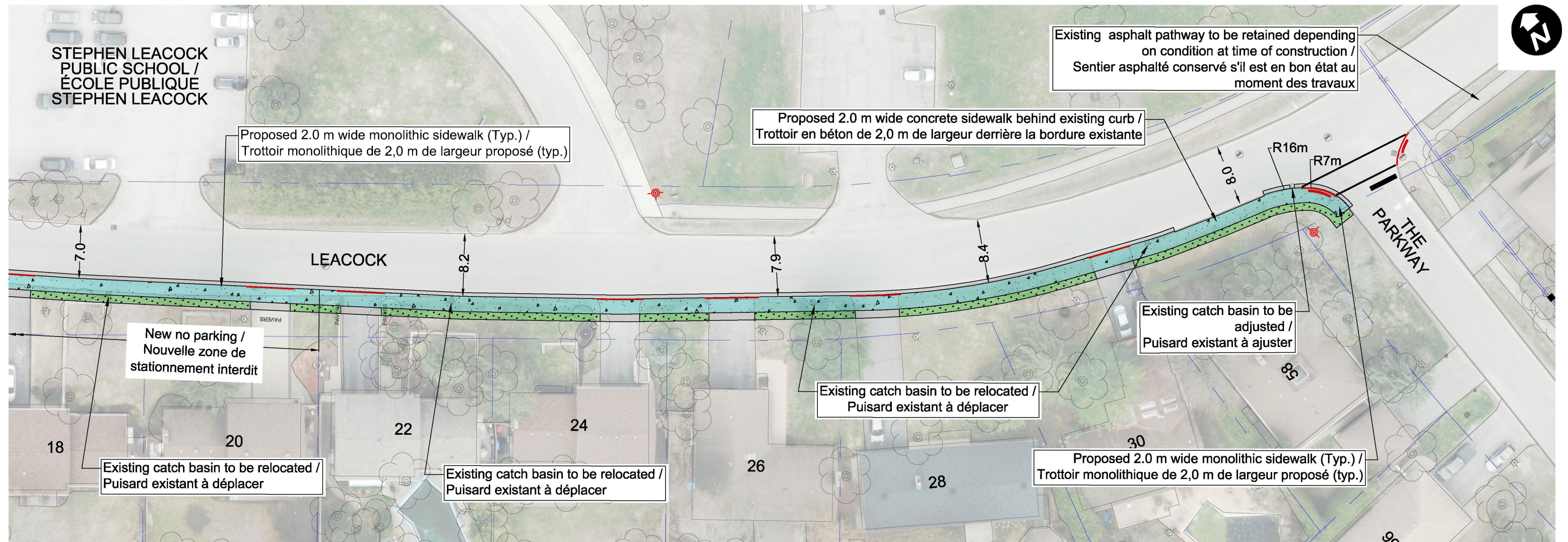
May / Mai 2022

Approved by / Approuvé par:

E. Proulx

Completed by / Complété par:

AECOM















General Notes:

- All Grading to Provide Positive Drainage to the Road.
- Strips of Residential Driveways to be Removed and Reinstated.
- Width of Removal and Reinstatement of Residential Driveways Will Vary Depending on Slope Required for Drainage.
- Protect Existing Trees Within Work Zone.

Notes générales :

- Tous les travaux de nivellement favoriseront l'écoulement de l'eau vers la route.
- Bandes d'entrées résidentielles à enlever et à rétablir.
- La largeur de la portion des entrées résidentielles à enlever et à rétablir variera selon la pente requise pour le drainage.
- Protection des arbres actuels dans la zone des travaux.

Legend / Légende

	New Concrete Sidewalk / Nouveau trottoir en béton		New Catch Basin / Nouveau puisard		New Concrete Curb / Nouvelle bordure en béton
	Sod / Gazon		New Asphalt Paving / Nouveau revêtement en asphalte		Tree Identified as at Risk / Arbres considérés à risque
	Property line / Limite de la propriété		Paver Driveway / Entrée en pavé		Depressed Curb / Bordure surbaissée
	Bus Stop / Arrêt d'autobus		Stone Dust Pathway / Chemin en poussière de pierre		Tactile Walking Surface Indicator / Indicateur tactile de surface de marche



PROPOSED ROADWAY MODIFICATIONS /
MODIFICATIONS PROPOSÉES À LA CHAUSSÉE

LEACOCK
SIDEWALK INSTALLATION / INSTALLATION DE TROTTOIRS

TRANSPORTATION PLANNING /
PLANIFICATION DES TRANSPORTS

Drawing No. / N° de dessin:

RMA-2022-TPC-013-03

Scale / Échelle:

1:500

Date:

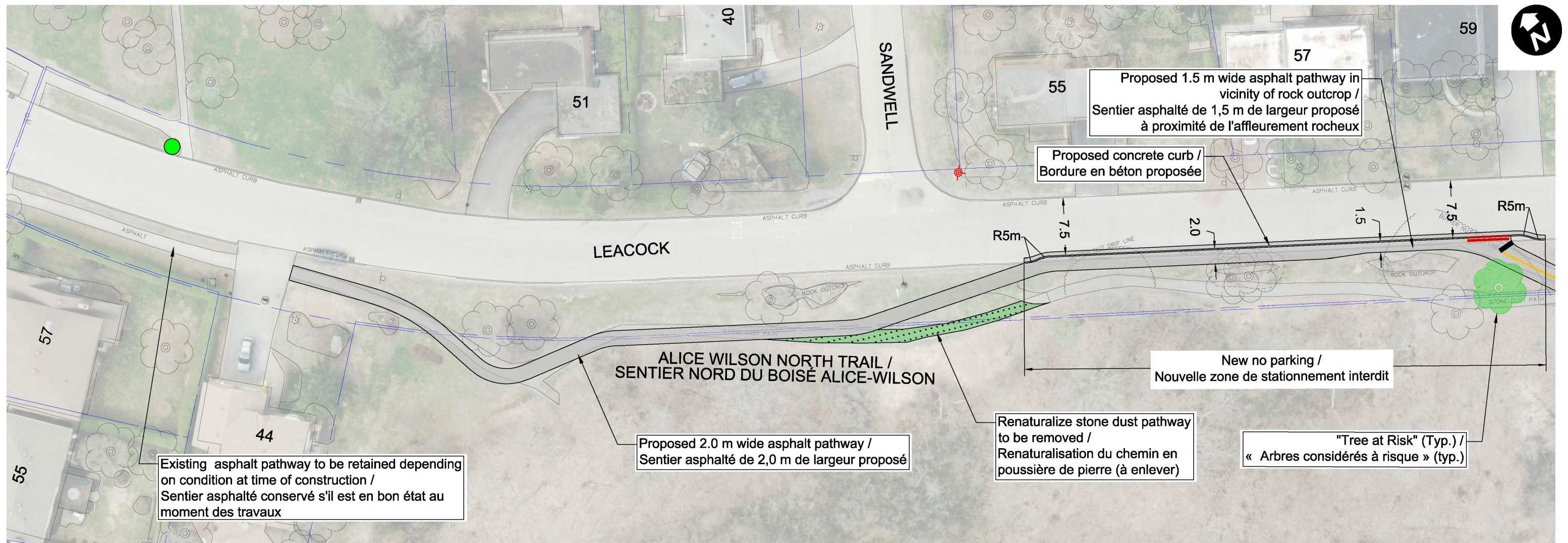
May / Mai 2022

Approved by / Approuvé par:

E. Proulx

Completed by / Complété par:

AECOM



Existing asphalt pathway to be retained depending on condition at time of construction / Sentier asphalté conservé s'il est en bon état au moment des travaux

Proposed 1.5 m wide asphalt pathway in vicinity of rock outcrop / Sentier asphalté de 1,5 m de largeur proposé à proximité de l'affleurement rocheux

Proposed concrete curb / Bordure en béton proposée

Proposed 2.0 m wide asphalt pathway / Sentier asphalté de 2,0 m de largeur proposé

Renaturalize stone dust pathway to be removed / Renaturalisation du chemin en poussière de pierre (à enlever)

New no parking / Nouvelle zone de stationnement interdit

"Tree at Risk" (Typ.) / « Arbres considérés à risque » (typ.)

General Notes:

- All Grading to Provide Positive Drainage to the Road.
- Strips of Residential Driveways to be Removed and Reinstated.
- Width of Removal and Reinstatement of Residential Driveways Will Vary Depending on Slope Required for Drainage.
- Protect Existing Trees Within Work Zone.

Notes générales :

- Tous les travaux de nivellement favoriseront l'écoulement de l'eau vers la route.
- Bandes d'entrées résidentielles à enlever et à rétablir.
- La largeur de la portion des entrées résidentielles à enlever et à rétablir variera selon la pente requise pour le drainage.
- Protection des arbres actuels dans la zone des travaux.

Legend / Légende

- | | | | | | |
|--|---|--|---|--|---|
| | New Concrete Sidewalk / Nouveau trottoir en béton | | New Catch Basin / Nouveau puisard | | New Concrete Curb / Nouvelle bordure en béton |
| | Sod / Gazon | | New Asphalt Paving / Nouveau revêtement en asphalte | | Tree Identified as at Risk / Arbres considérés à risque |
| | Property line / Limite de la propriété | | Paver Driveway / Entrée en pavé | | Depressed Curb / Bordure surbaissée |
| | Bus Stop / Arrêt d'autobus | | Stone Dust Pathway / Chemin en poussière de pierre | | Tactile Walking Surface Indicator / Indicateur tactile de surface de marche |



PROPOSED ROADWAY MODIFICATIONS /
MODIFICATIONS PROPOSÉES À LA CHAUSSÉE

LEACOCK
SIDEWALK INSTALLATION / INSTALLATION DE TROTTOIRS

TRANSPORTATION PLANNING /
PLANIFICATION DES TRANSPORTS

Drawing No. / N° de dessin:

RMA-2022-TPC-013-04

Scale / Échelle:

1:500

Date:

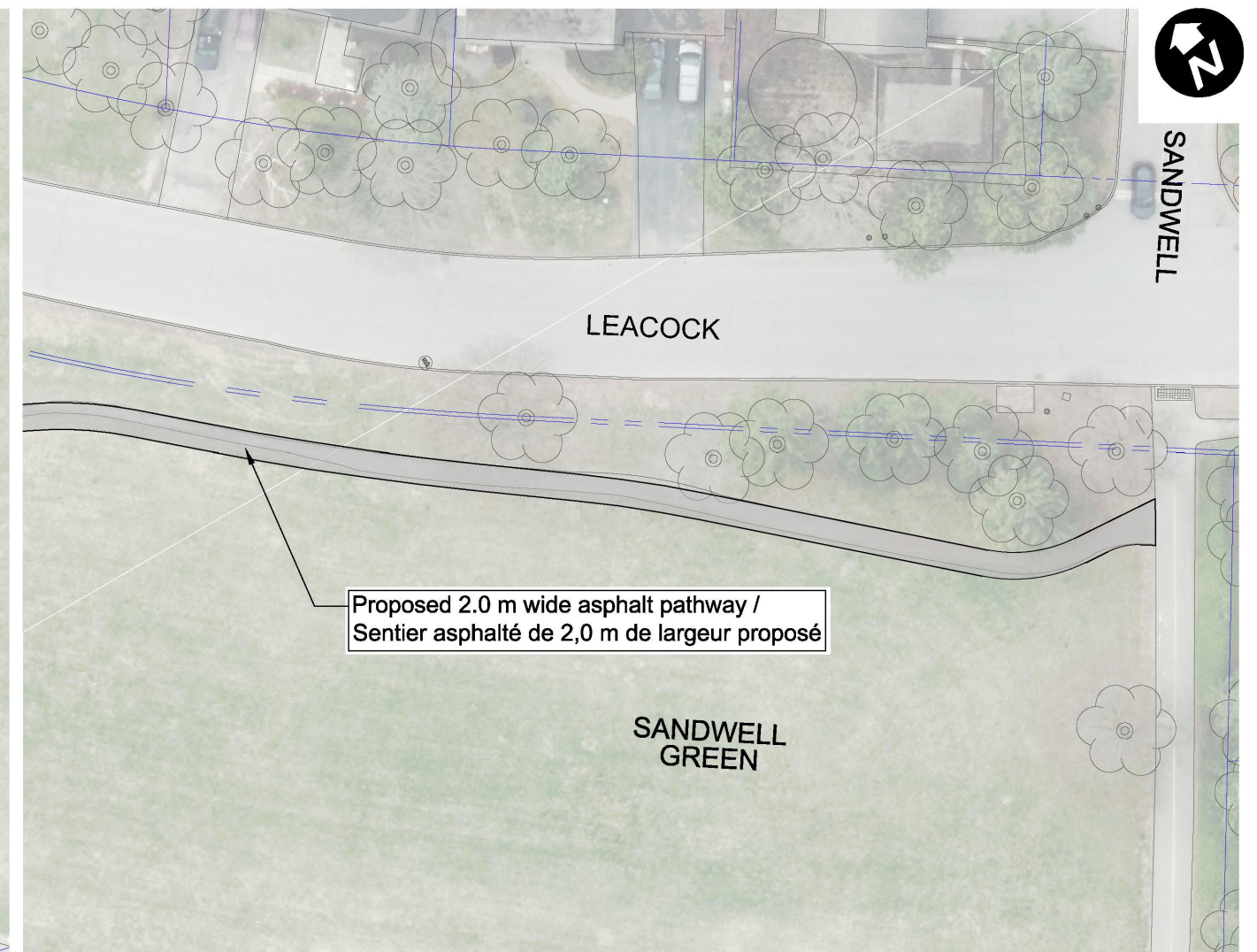
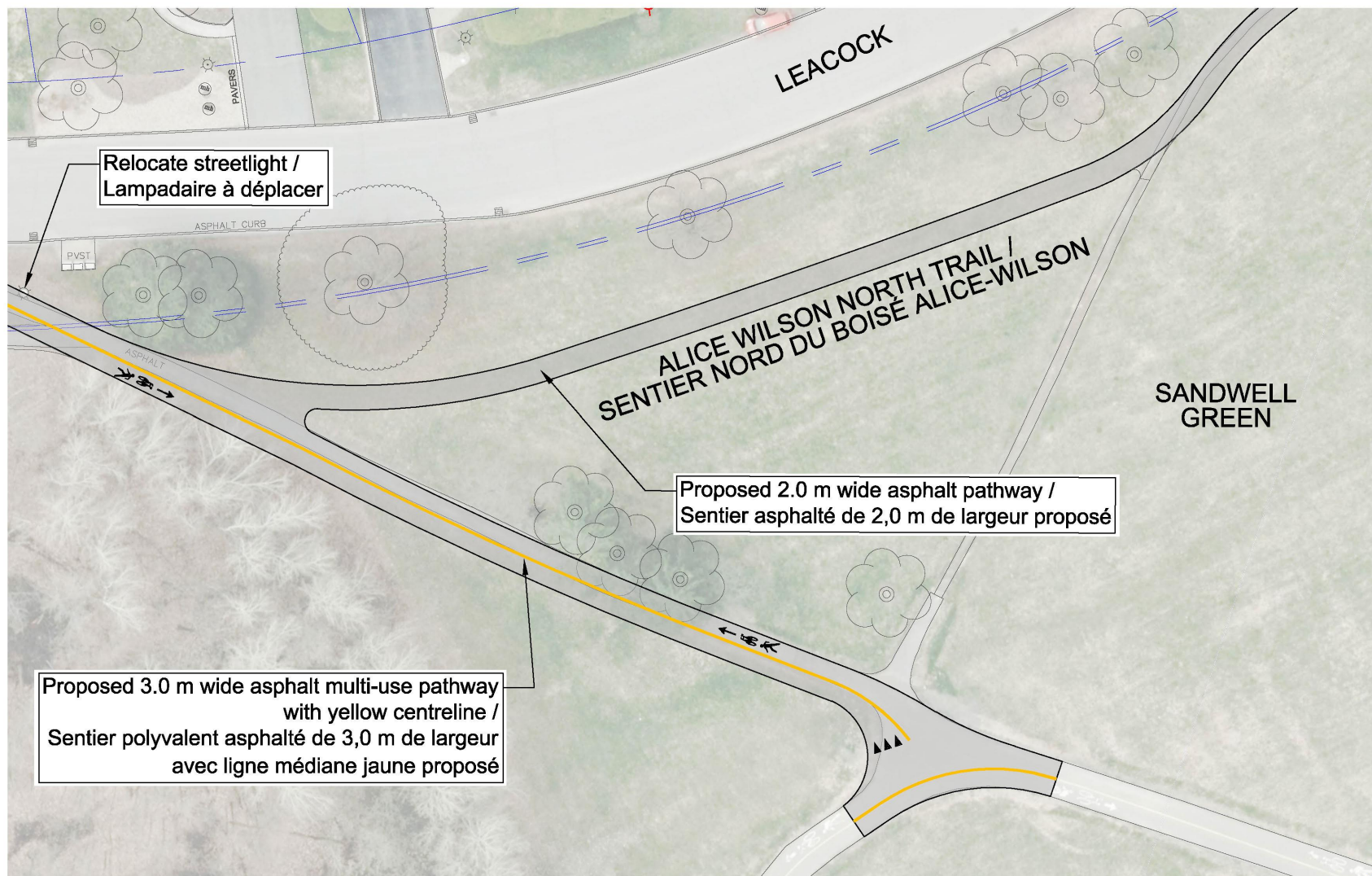
May / Mai 2022

Approved by / Approuvé par:

E. Proulx

Completed by / Complété par:

AECOM















General Notes:

- All Grading to Provide Positive Drainage to the Road.
- Strips of Residential Driveways to be Removed and Reinstated.
- Width of Removal and Reinstatement of Residential Driveways Will Vary Depending on Slope Required for Drainage.
- Protect Existing Trees Within Work Zone.

Notes générales :

- Tous les travaux de nivellement favoriseront l'écoulement de l'eau vers la route.
- Bandes d'entrées résidentielles à enlever et à rétablir.
- La largeur de la portion des entrées résidentielles à enlever et à rétablir variera selon la pente requise pour le drainage.
- Protection des arbres actuels dans la zone des travaux.

Legend / Légende

- | | | | | | |
|---|---|---|---|---|---|
|  | New Concrete Sidewalk / Nouveau trottoir en béton |  | New Catch Basin / Nouveau puisard |  | New Concrete Curb / Nouvelle bordure en béton |
|  | Sod / Gazon |  | New Asphalt Paving / Nouveau revêtement en asphalte |  | Tree Identified as at Risk / Arbres considérés à risque |
|  | Property line / Limite de la propriété |  | Paver Driveway / Entrée en pavé |  | Depressed Curb / Bordure surbaissée |
|  | Bus Stop / Arrêt d'autobus |  | Stone Dust Pathway / Chemin en poussière de pierre |  | Tactile Walking Surface Indicator / Indicateur tactile de surface de marche |



PROPOSED ROADWAY MODIFICATIONS /
MODIFICATIONS PROPOSÉES À LA CHAUSSÉE

LEACOCK
SIDEWALK INSTALLATION / INSTALLATION DE TROTTOIRS

TRANSPORTATION PLANNING /
PLANIFICATION DES TRANSPORTS

Drawing No. / N° de dessin:

RMA-2022-TPC-013-05

Scale / Échelle:

1:500

Date:

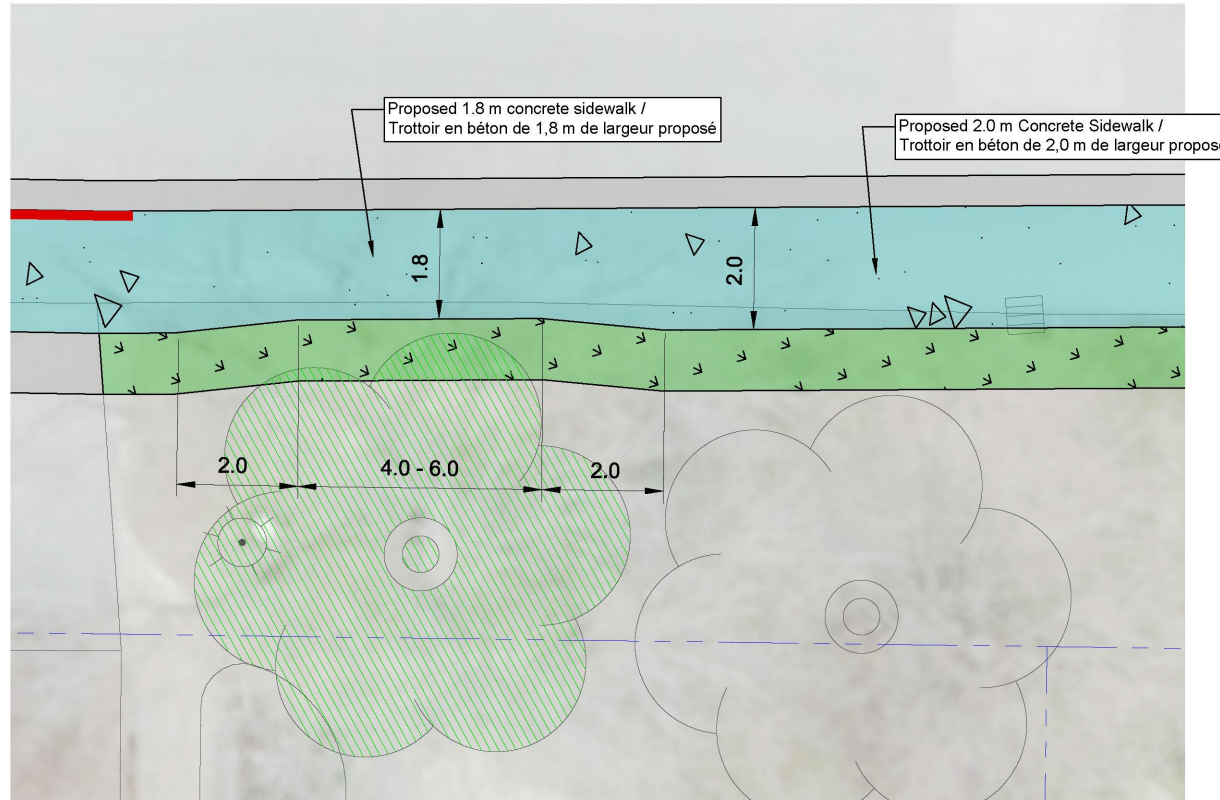
May / Mai 2022

Approved by / Approuvé par:

E. Proulx

Completed by / Complété par:

AECOM



Sidewalk Detail at 'Tree at Risk' as Identified by City Forestry /

Détail du trottoir à « l'arbre à risque » tel qu'identifié par les Services forestiers de la Ville



PROPOSED ROADWAY MODIFICATIONS /
MODIFICATIONS PROPOSÉES À LA CHAUSSEE

LEACOCK

SIDEWALK INSTALLATION CROSS SECTION /
COUPE TRANSVERSALE DE L'INSTALLATION
DU TROTTOIR

TRANSPORTATION PLANNING /
PLANIFICATION DES TRANSPORTS

Drawing No. / N° de dessin:

RMA-2022-TPC-013-06

Scale / Échelle:
N.T.S.

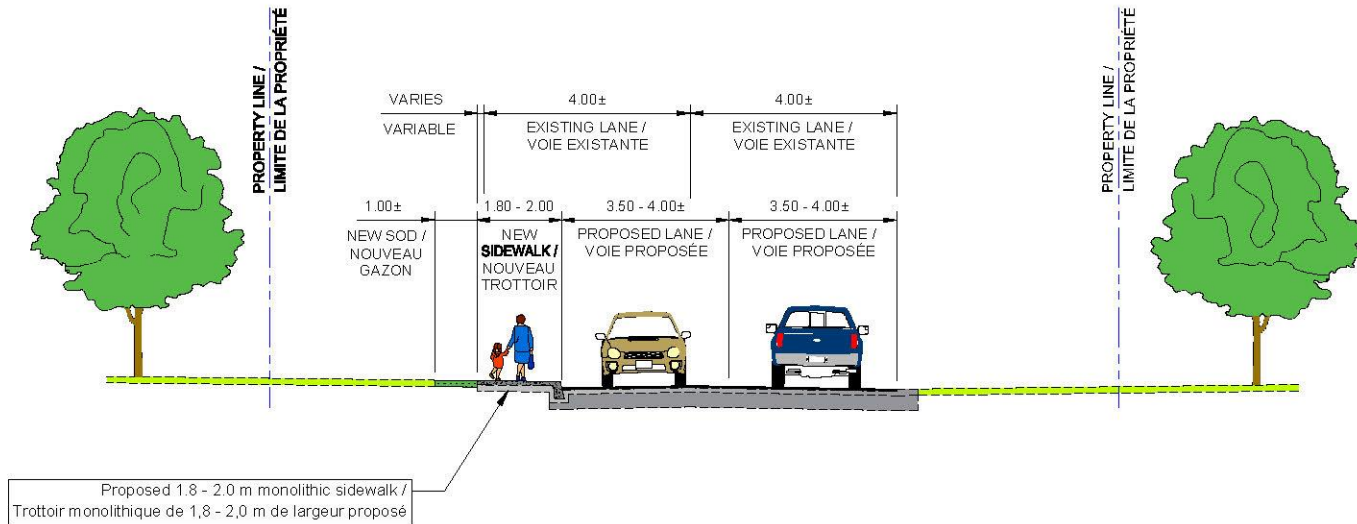
Date:
May / Mai 2022

Approved by / Approuvé par:
E. Proulx

Completed by / Complété par:
AECOM

WEST / OUEST

EAST / EST



Typical Cross Section /
Coupe transversale typique



PROPOSED ROADWAY MODIFICATIONS /
MODIFICATIONS PROPOSÉES À LA CHAUSSEE

LEACOCK

SIDEWALK INSTALLATION CROSS SECTION /
COUPE TRANSVERSALE DE L'INSTALLATION
DU TROTTOIR

TRANSPORTATION PLANNING /
PLANIFICATION DES TRANSPORTS

Drawing No. / N° de dessin:

RMA-2022-TPC-013-07

Scale / Échelle:

N.T.S.

Date:

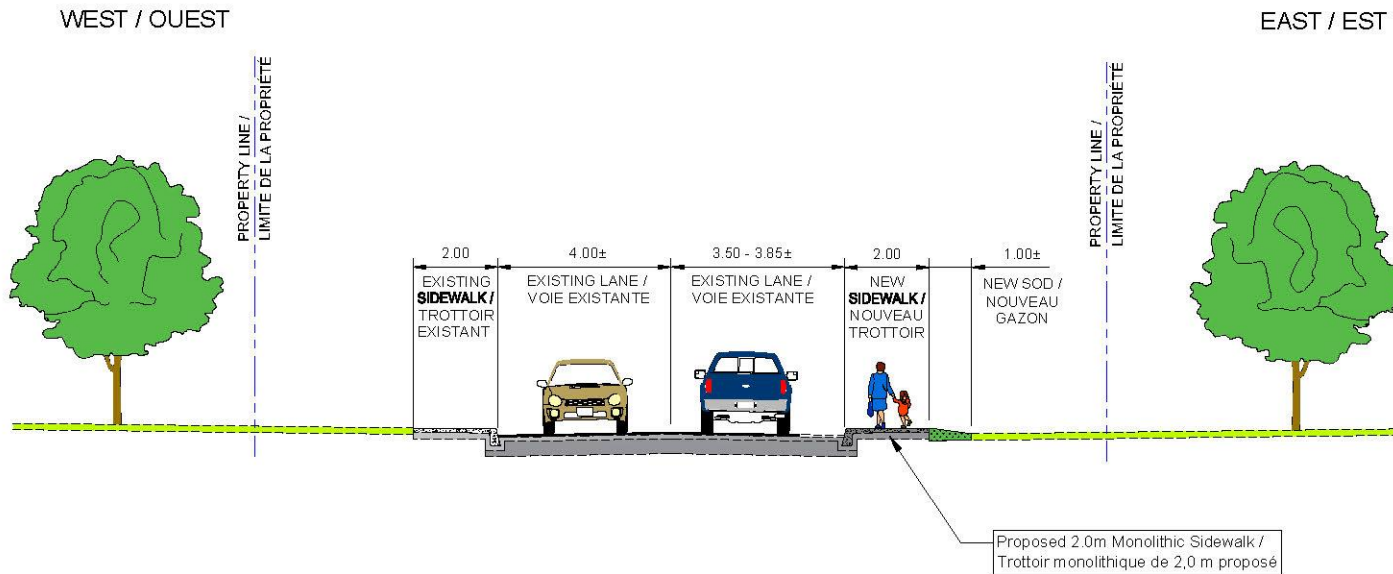
May / Mai 2022

Approved by / Approuvé par:

E. Proulx

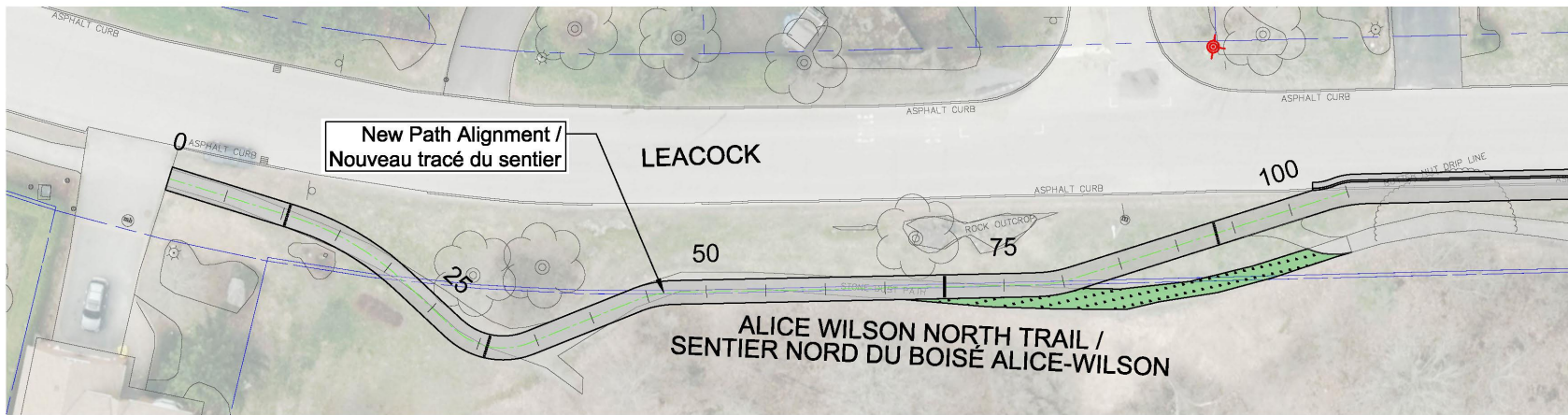
Completed by / Complété par:

AECOM

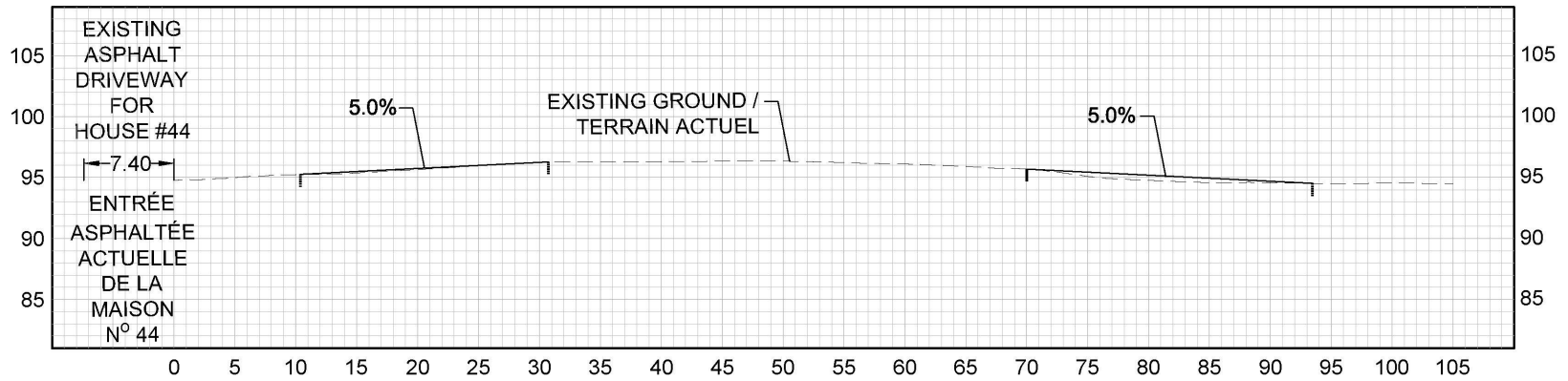


Parc Gow Park
 Typical Cross Section / Coupe transversale typique

		PROPOSED ROADWAY MODIFICATIONS / MODIFICATIONS PROPOSÉES À LA CHAUSSEE		TRANSPORTATION PLANNING / PLANIFICATION DES TRANSPORTS
		LEACOCK SIDEWALK INSTALLATION CROSS SECTION / COUPE TRANSVERSALE DE L'INSTALLATION DU TROTTOIR		Drawing No. / N° de dessin: RMA-2022-TPC-013-08
Scale / Échelle: N.T.S.	Date: May / Mai 2022	Approved by / Approuvé par: E. Proulx	Completed by / Complété par: AECOM	



Plan Along New Path Alignment Alice Wilson Woods /
Plan du nouveau tracé du sentier du boisé Alice-Wilson



Profile Along New Path Alignment Alice Wilson Woods /
Profil du nouveau tracé du sentier du boisé Alice-Wilson



PROPOSED ROADWAY MODIFICATIONS /
 MODIFICATIONS PROPOSÉES À LA CHAUSSEE

LEACOCK

SIDEWALK INSTALLATION CROSS SECTION /
 COUPE TRANSVERSALE DE L'INSTALLATION
 DU TROTTOIR

TRANSPORTATION PLANNING /
 PLANIFICATION DES TRANSPORTS

Drawing No. / N° de dessin:

RMA-2021-TPC-001-09

Scale / Échelle: N.T.S.	Date: May / Mai 2022	Approved by / Approuvé par: E. Proulx	Completed by / Complété par: AECOM
----------------------------	-------------------------	--	---------------------------------------