












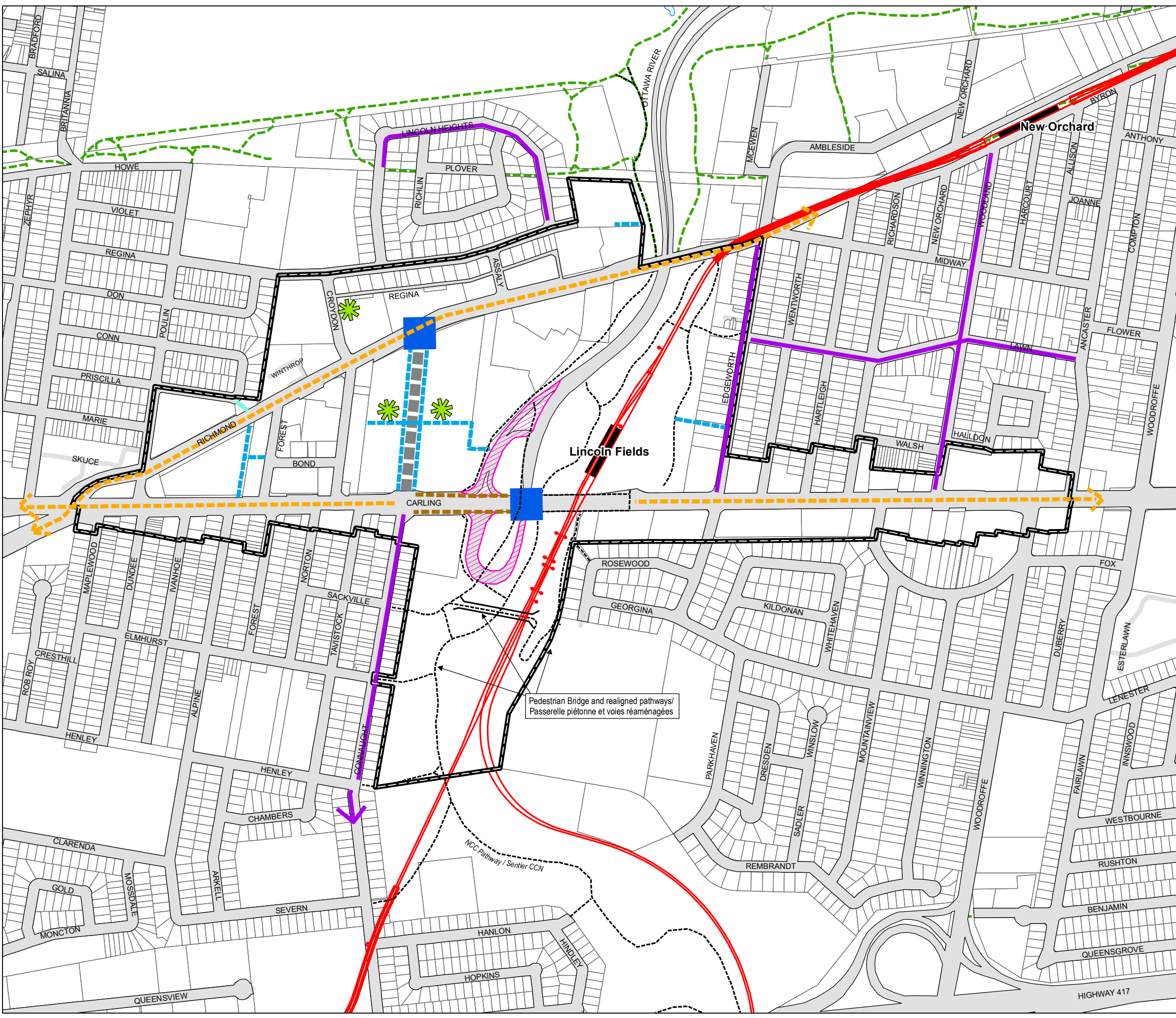


# Lincoln Fields Station Area / Station Lincoln Fields



SECONDARY PLAN - Volume 2  
**Schedule C – Mobility and Connectivity**  
 PLAN SECONDAIRE - Volume 2  
**Annex C – Mobilité et Connectivité**

-  Lincoln Fields Secondary Plan Boundary / Plan secondaire de la station Lincoln Fields
-  Existing and realigned pathways / Sentiers existants et réaménagés
-  Proposed pedestrian project in the Transportation Master Plan / Projet piétonnier proposé dans le Plan directeur des transports
-  Active transportation facilities to be built upon re-development (exact location to be determined) / Les installations de transport actif construites lors du réaménagement (emplacement exacte à déterminer).
-  Connection to be maintained or improved upon re-development / Connexions à être entretenus ou améliorés lors du réaménagement
-  Physically separated cycle tracks to be built upon the removal of the Kichi Zibi Mikam Ramps / Pistes cyclables séparées physiquement construites après la élimination des rampes de la Promenade Kichi Zibi Mikam
-  Future Cycling Project in the Transportation Master Plan / Projet de vélo future dans le Plan directeur des transports
-  Existing multi-use pathway / Sentier polyvalent existant
-  Potential location for conveyed parkland (location to be finalized upon re-development) / Emplacement potentiel pour des terrains réservés aux parcs (emplacement à déterminer lors du réaménagement)
-  New signaled intersection / Nouvelle intersection signalisée
-  Kichi Zibi Mikam ramps to be removed / Bretelles de la Promenade Kichi Zibi Mikam à enlever
-  New collector road / Nouvelle rue collectrice
-  O-Train Station



**DRAFT**

