

Greenspace Master Plan: Strategies for Ottawa's Urban Greenspaces



Plan directeur des espaces verts: stratégies pour les espaces verts urbains d'Ottawa

Note: Some of the land on this map is designated in the Official Plan or zoned to permit development for urban purposes. The use of these lands will be subject to future studies and planning decisions, with the map updated periodically.



Note : Certains terrains sur cette carte sont désignés dans le Plan Officiel ou font l'objet d'un zonage autorisant un aménagement urbain. Leur utilisation fera l'objet d'études futures et de décisions urbanistiques. Leur carte sera mise à jour périodiquement.

Legend / Légende


City-Wide Pathway Principaux sentiers

-  Existing
Actuel
-  Proposed
Proposé


Community Pathways Sentiers communautaires

-  Existing
Actuel
-  Proposed
Proposé

-  Greenspace
Destination
Espace vert -
Destination

-  Greenspace
Espaces verts

-  The Greenbelt
Le Ceinture
de verdure

-  Urban Area
Secteur urbain

- #### Greenspace Destination Espace vert - Destination
1. Parc Rockcliffe Park
 2. Parc Confederation Park
 3. Parc Strathcona Park
 4. Parc Lebreton Common
 5. Parc Lansdowne Park
 6. Arboretum, lac Dow's Lake & parc Commissioner's Park
 7. Parc Brewer Park
 8. Parcs Vincent Massey, Hog's Back Parks & baie Mooney's Bay
 9. Parcs Dick Bell, Andrew Haydon & Britannia Parks
 10. Equestrian Centre / Centre équestre
 11. Terrain de camping Ottawa-Nepean Campground
 12. Marécage Stony Swamp
 13. Forêt Pinegrove Forest & puit d'extraction Conroy Pit
 14. Mer Bleu Bog / tourbière Mer bleu
 15. Petrie Island Park / Parc d'île
 16. Pointe Pinhey Point
 17. Parc Riverfront Park
 18. Les hautes terres de South March Highlands
 19. Rideau River Parks / parcs de la rivière Rideau

Multi-use Pathways on the Greenspace Network Sentiers polyvalents du réseau d'espaces verts

