

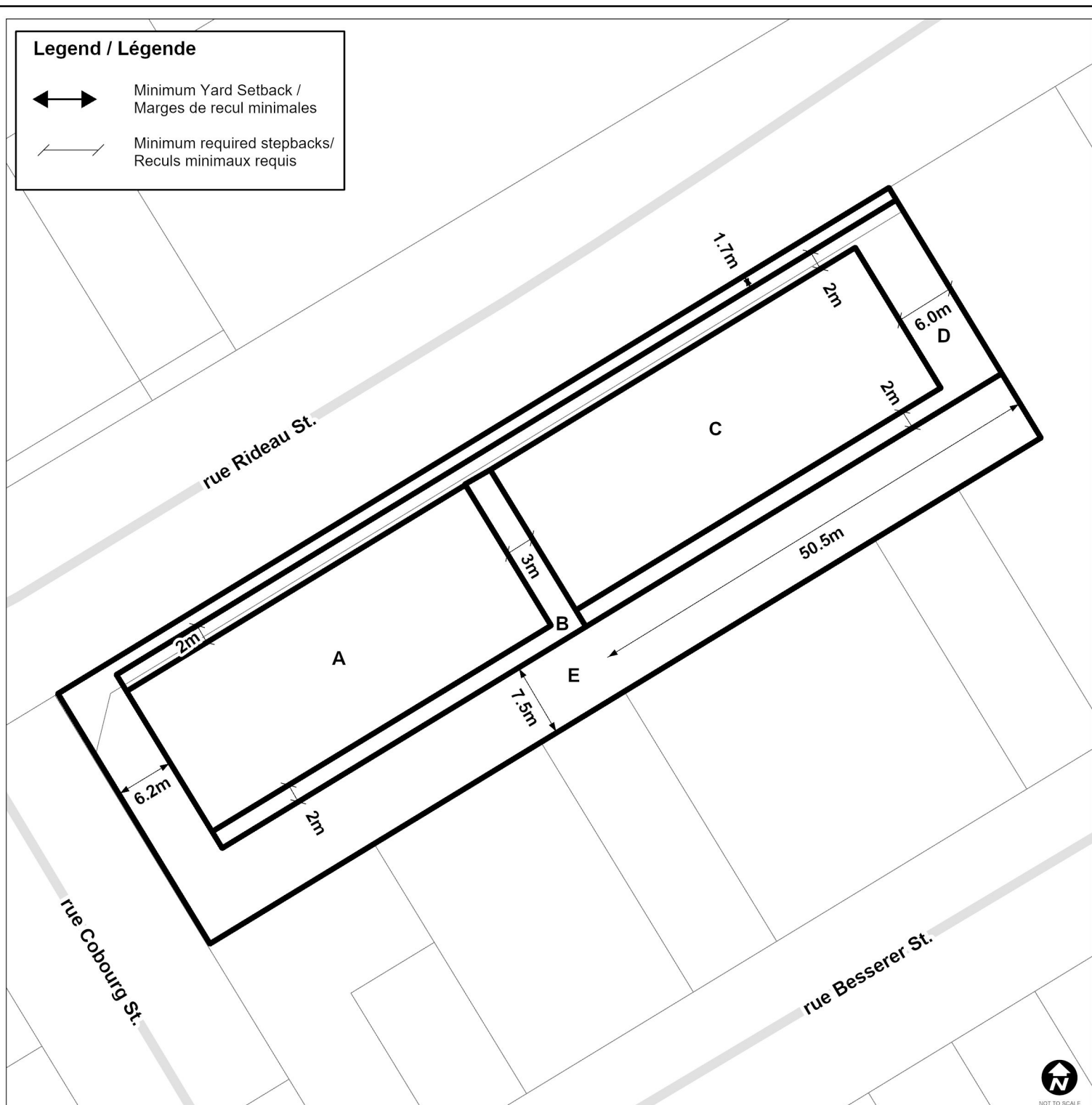


**Legend / Légende**

-  Minimum Yard Setback / Marges de recul minimales
-  Minimum required stepbacks/ Reculs minimaux requis



NOT TO SCALE

**This is Schedule 347 to Zoning By-law No. 2026-50  
Annexe 347 au Règlement de zonage n° 2026-50**

**Area /  
Secteur**

**Maximum Permitted Building Height/  
Maximum Number of Storeys  
La hauteur de bâtiment maximale permise/  
Nombre d'étages maximal**

|   |                            |
|---|----------------------------|
| A | 5.5m (14 Storeys/ étages)  |
| B | 39.0m (12 Storeys/ étages) |
| C | 24.0m (7 Storeys/ étages)  |
| D | 21.0m (6 Storeys/ étages)  |
| E | 0m                         |



Revision / Révision - YYYY / MM / DD

25-0860-D

M:\Zoning\_bylaw\Schedules



©Parcel data is owned by Teranet Enterprises Inc. and its suppliers. All rights reserved. May not be produced without permission. THIS IS NOT A PLAN OF SURVEY / ©Les données de parcelles appartiennent à Teranet Enterprises Inc. et à ses fournisseurs. Tous droits réservés. Ne peut être reproduit sans autorisation. CE CI N'EST PAS UN PLAN D'ARPENTAGE

Property parcel information matches Teranet parcel information as of the revision date for this schedule / En date de la révision de la présente annexe, les renseignements sur la parcelle correspondent aux renseignements de Teranet.