

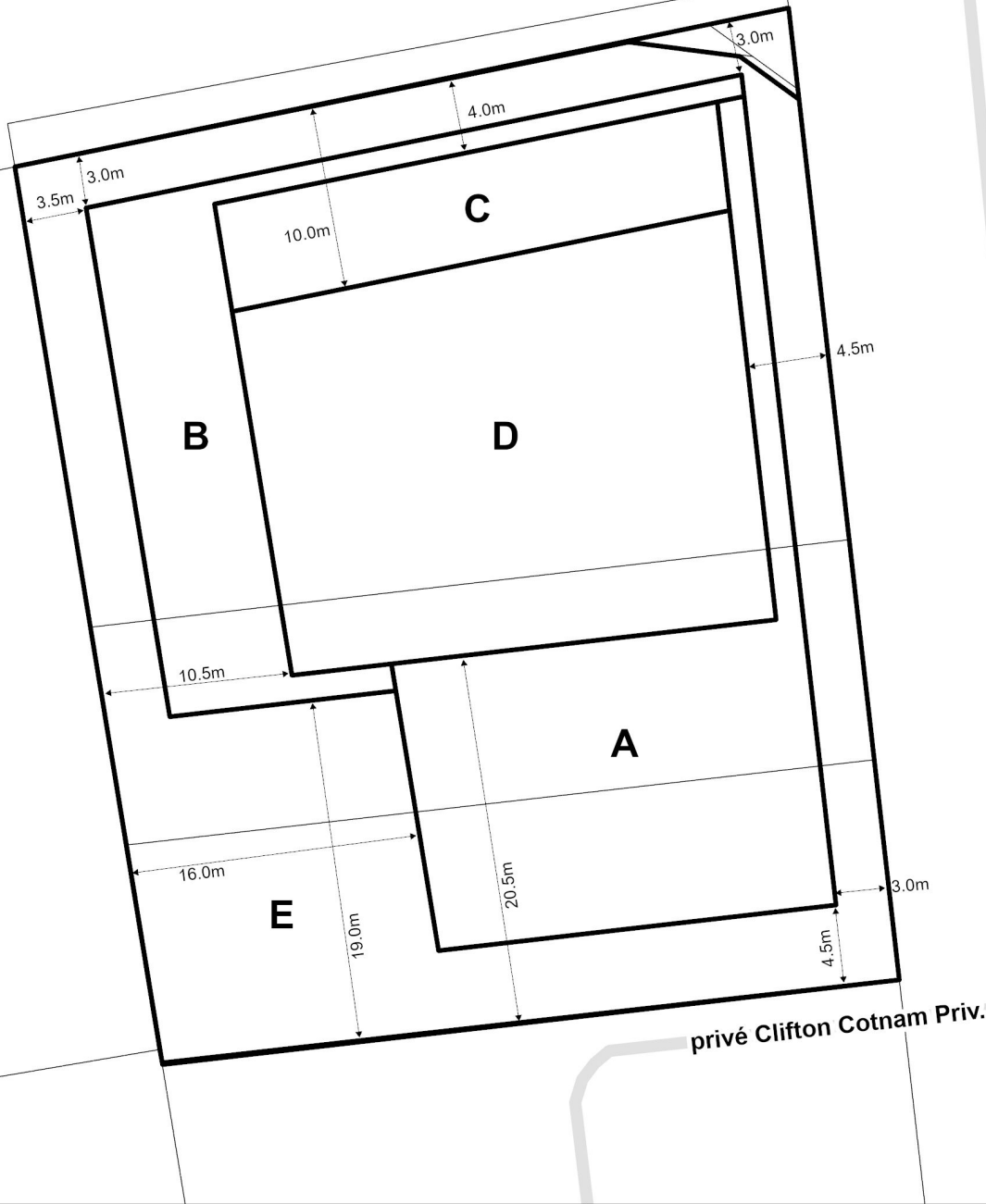


Legend / Légende

-  Minimum Yard Setback / Marges de recul minimales
-  Minimum required stepbacks/ Reculs minimaux requis



**This is Schedule 400 to Zoning By-law No. 2026-50
Annexe 400 au Règlement de zonage n° 2026-50**

Area / Secteur	Maximum Permitted Building Height / La hauteur de bâtiment maximale permise
A	15m
B	21.5m
C	67.5m
D	69m
E	No buildings permitted / Aucun bâtiment permis



Revision / Révision - YYYY / MM / DD

25-0984-R

M:\Zoning_bylaw\Schedules



©Parcel data is owned by Teranet Enterprises Inc. and its suppliers. All rights reserved. May not be produced without permission. THIS IS NOT A PLAN OF SURVEY / ©Les données de parcelles appartiennent à Teranet Enterprises Inc. et à ses fournisseurs. Tous droits réservés. Ne peut être reproduit sans autorisation. CE CI N'EST PAS UN PLAN D'ARPENTAGE

Property parcel information matches Teranet parcel information as of the revision date for this schedule / En date de la révision de la présente annexe, les renseignements sur la parcelle correspondent aux renseignements de Teranet.