


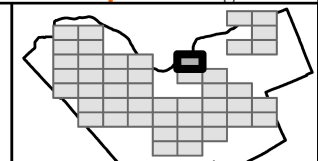


**Setbacks from Surface Water Features /
Marge de recul par rapport aux plans
d'eau de surface**

- | | |
|--|---|
| Minimum Setbacks / Reculs
minimaux |  25 m / 25 m |
|  15 m / 15 m |  30 m / 30 m |
|  20 m / 20 m |  40 m / 40 m |



**This is Schedule A7 to Zoning By-law No. 2026-50 /
Annexe A7 au Règlement de zonage n° 2026-50**



Revision / Révision - 2025 / 09 / 15

23-1165-Y

[M:\Zoning_bylaw\Schedules](#)

Map D6 / Carte D6

©Parcel data is owned by Teranet Enterprises Inc. and its suppliers.
All rights reserved. May not be produced without permission.
THIS IS NOT A PLAN OF SURVEY

©Les données de parcelles appartient à Teranet Enterprises Inc.
et à ses fournisseurs. Tous droits réservés. Ne peut être reproduit
sans autorisation. CECI N'EST PAS UN PLAN D'ARPENTAGE



NOT TO SCALE