

Prepared by:  
 Planning, Infrastructure and Economic Development Department,  
 Geomatics, Mapping and Graphics Unit



Préparé par: Services de la planification,  
 de l'infrastructure et du développement économique,  
 Unité des Géomatiques, cartographies et graphiques

D01-01-16-0014

16-1261-A

I:\AAS\Staff\Sheila\OPAs2016\OPA 180 Map R1.mxd

Revision:

Rev #:

© Parcel data is owned by Terranet Enterprises Inc. and its suppliers.  
 All rights reserved. May not be reproduced without permission.  
 Parcel data appartient à Terranet Enterprises Inc. et à ses fournisseurs.  
 Tous droits réservés. Ne peut être reproduit sans autorisation.

Scale - N.T.S. / Echelle N.A.E.

### SCHEDULE R1 to AMENDMENT NO.180

to the OFFICIAL PLAN  
 for the CITY OF OTTAWA

**Amending Schedule A**  
 Rural Policy Plan



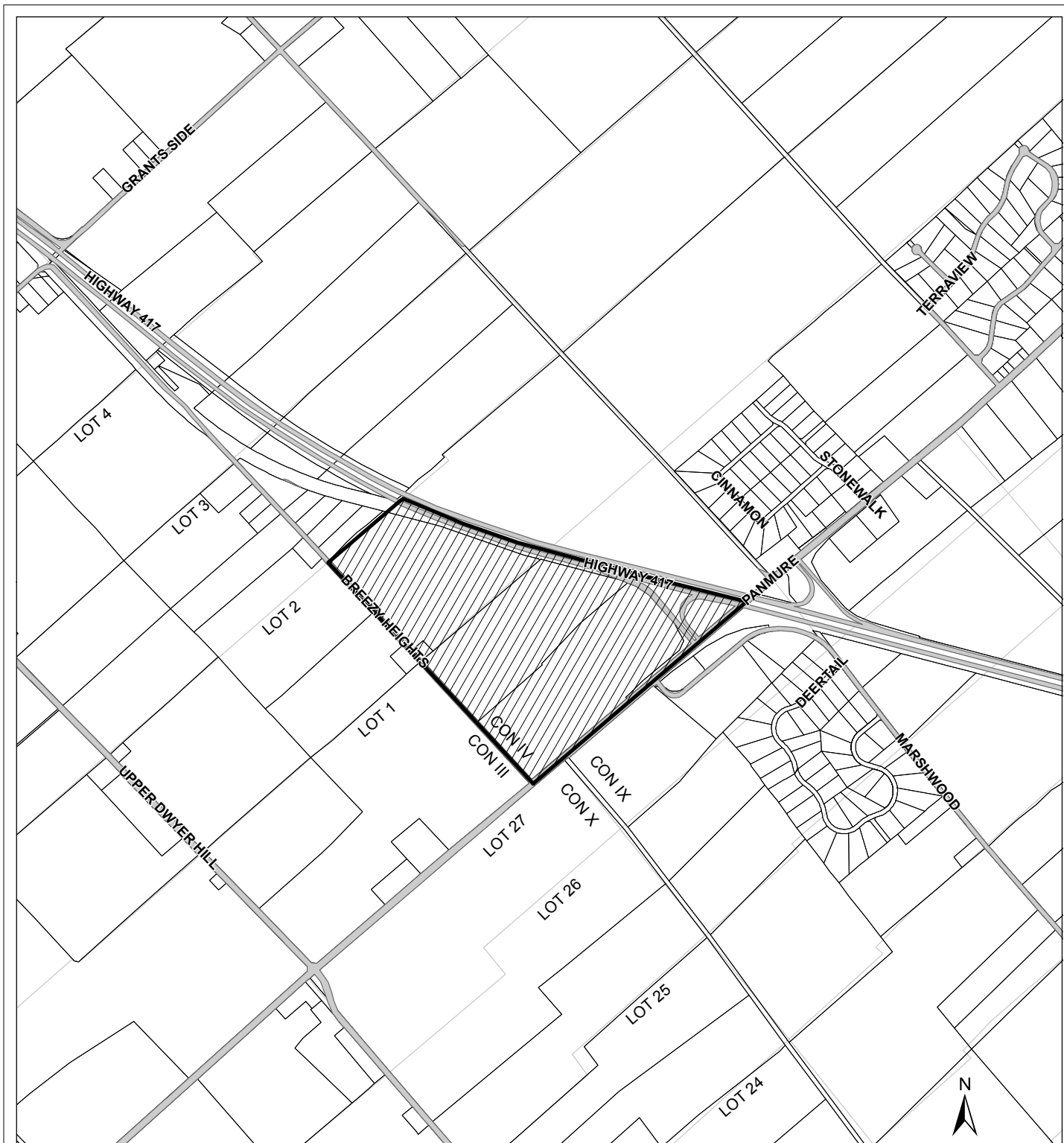
LANDS REDESIGNATED FROM "GENERAL RURAL AREA" TO "AGRICULTURAL RESOURCE AREA"  
 TERRES DONT LA DÉSIGNATION EST PASSÉE DE « ZONE RURALE GÉNÉRALE » À « ZONE DE RESSOURCES AGRICOLES »

### ANNEXE R1 de L' AMENDEMENT No.180

au PLAN OFFICIEL  
 de la VILLE D'OTTAWA

**Modifiant l'Annexe A**  
 Plan des politiques en milieu rural

**No Schedule R3 Adopted / Aucune annexe R3 adoptée**



Prepared by:  
 Planning, Infrastructure and Economic Development Department,  
 Geomatics, Mapping and Graphics Unit



Préparé par: Services de la planification,  
 de l'infrastructure et du développement économique,  
 Unité des Géomatiques, cartographies et graphiques

D01-01-16-0014      16-1261-A

I:\AAS\Staff\Sheila\OPAs\2016\OPA 180 Map R4.mxd

Revision:                      Rev #:

© Parcel data is owned by Terranet Enterprises Inc. and its suppliers.  
 All rights reserved. May not be reproduced without permission.  
 Parcel data appartient à Terranet Enterprises Inc. et à ses fournisseurs.  
 Tous droits réservés. Ne peut être reproduit sans autorisation.

Scale - N.T.S. / Echelle N.A.E.

**SCHEDULE R4 to  
 AMENDMENT NO.180**

to the OFFICIAL PLAN  
 for the CITY OF OTTAWA

**Amending Schedule A**  
 Rural Policy Plan

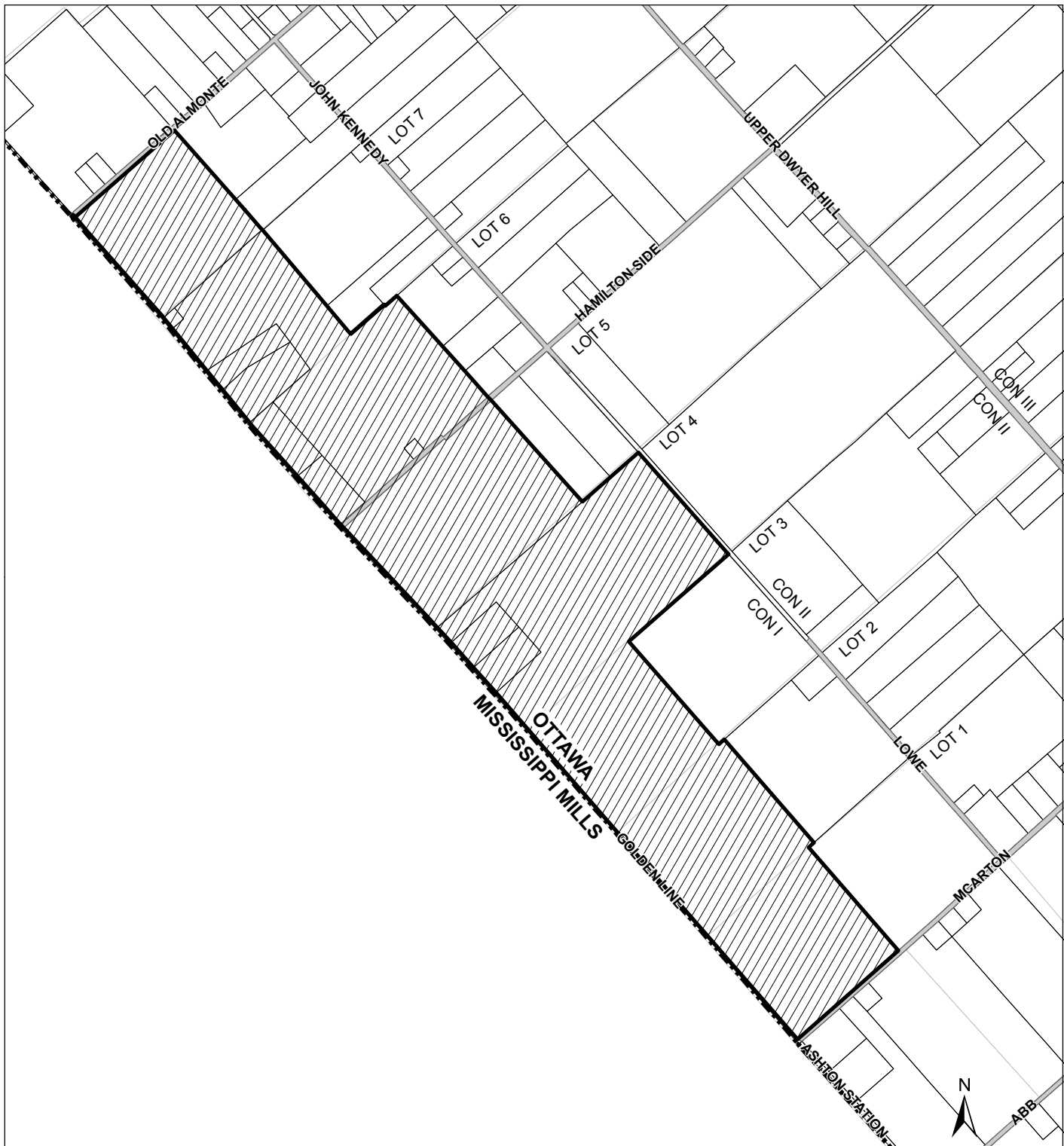


LANDS REDESIGNATED FROM "GENERAL RURAL AREA" TO "AGRICULTURAL RESOURCE AREA"  
 TERRES DONT LA DÉSIGNATION EST PASSÉE DE « ZONE RURALE GÉNÉRALE » À « ZONE DE RESSOURCES AGRICOLES »

**ANNEXE R4 de  
 L' AMENDEMENT No.180**

au PLAN OFFICIEL  
 de la VILLE D'OTTAWA

**Modifiant l'Annexe A**  
 Plan des politiques en milieu rural



Prepared by:  
 Planning, Infrastructure and Economic Development Department,  
 Geomatics, Mapping and Graphics Unit



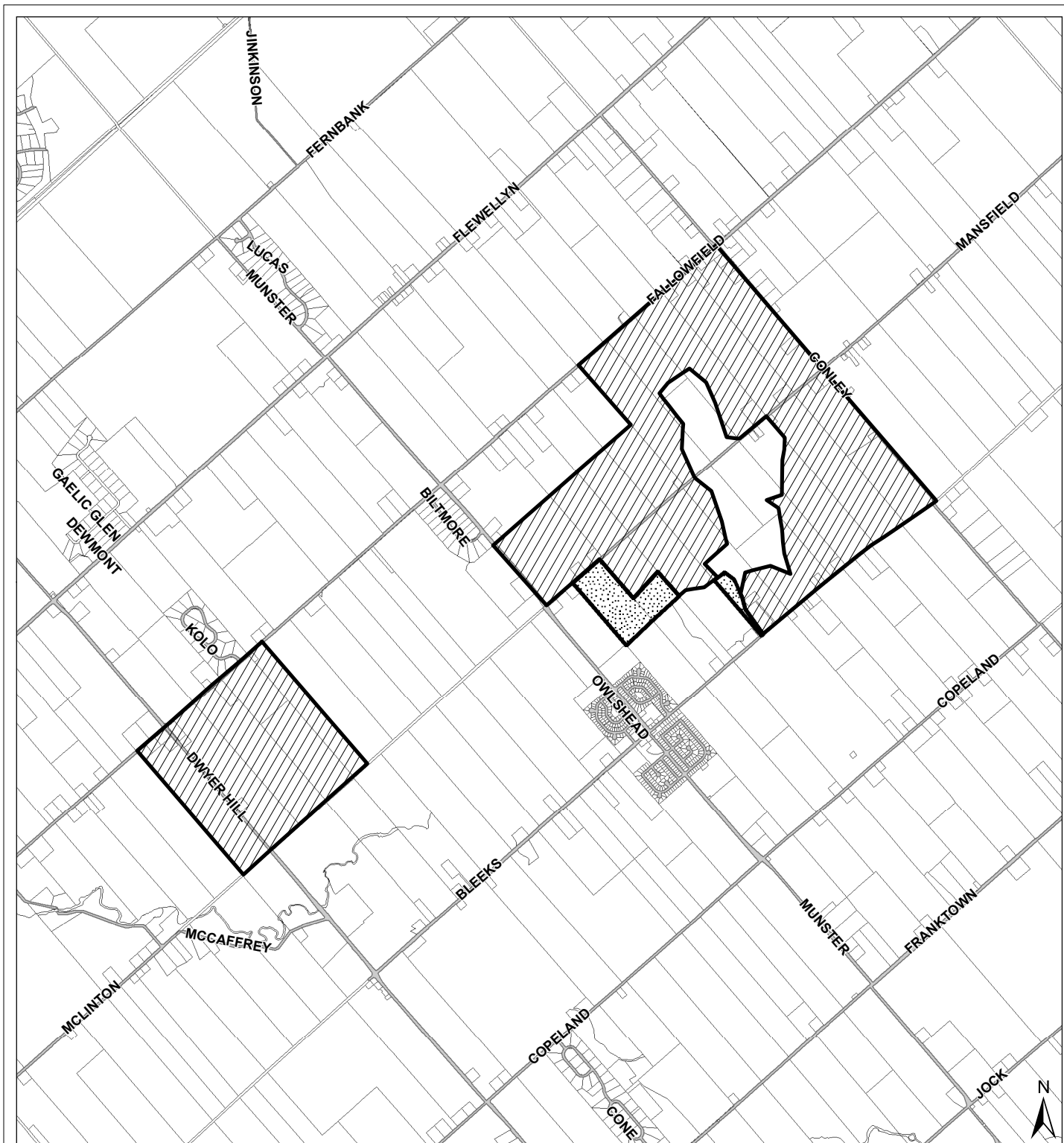
Préparé par: Services de la planification,  
 de l'infrastructure et du développement économique,  
 Unité des Géomatiques, cartographies et graphiques

D01-01-16-0014	16-1261-A
I:\AAS\Staff\Sheila\OPAs2016\OPA 180 Map R5.mxd	
Revision:	Rev #:
<small>© Parcel data is owned by Terranet Enterprises Inc. and its suppliers.          All rights reserved. May not be reproduced without permission.          Parcel data appartient à Terranet Enterprises Inc. et à ses fournisseurs.          Tous droits réservés. Ne peut être reproduit sans autorisation.</small>	
Scale - N.T.S. / Echelle N.A.E.	

**SCHEDULE R5 to  
 AMENDMENT NO.180**  
 to the OFFICIAL PLAN  
 for the CITY OF OTTAWA  
**Amending Schedule A**  
 Rural Policy Plan

**ANNEXE R5 de  
 L' AMENDEMENT No.180**  
 au PLAN OFFICIEL  
 de la VILLE D'OTTAWA  
**Modifiant l'Annexe A**  
 Plan des politiques en milieu rural

 LANDS REDESIGNATED FROM "GENERAL RURAL AREA" TO "AGRICULTURAL RESOURCE AREA"  
 TERRES DONT LA DÉSIGNATION EST PASSÉE DE « ZONE RURALE GÉNÉRALE » À « ZONE DE RESSOURCES AGRICOLES »



Prepared by:  
 Planning, Infrastructure and Economic Development Department,  
 Geomatics, Mapping and Graphics Unit



Préparé par: Services de la planification,  
 de l'infrastructure et du développement économique,  
 Unité des Géomatiques, cartographies et graphiques

D01-01-16-0014 16-1261-A

I:\AAS\Staff\Sheila\OPAs\2016\OPA 180 Map R6.mxd

Revision: Rev #:

© Parcel data is owned by Terranet Enterprises Inc. and its suppliers.  
 All rights reserved. May not be reproduced without permission.  
 Parcel data appartient à Terranet Enterprises Inc. et à ses fournisseurs.  
 Tous droits réservés. Ne peut être reproduit sans autorisation.

Scale - N.T.S. / Echelle N.A.E.

### SCHEDULE R6 to AMENDMENT NO.180

to the OFFICIAL PLAN  
 for the CITY OF OTTAWA  
**Amending Schedule A**  
 Rural Policy Plan

### ANNEXE R6 de L' AMENDEMENT No.180

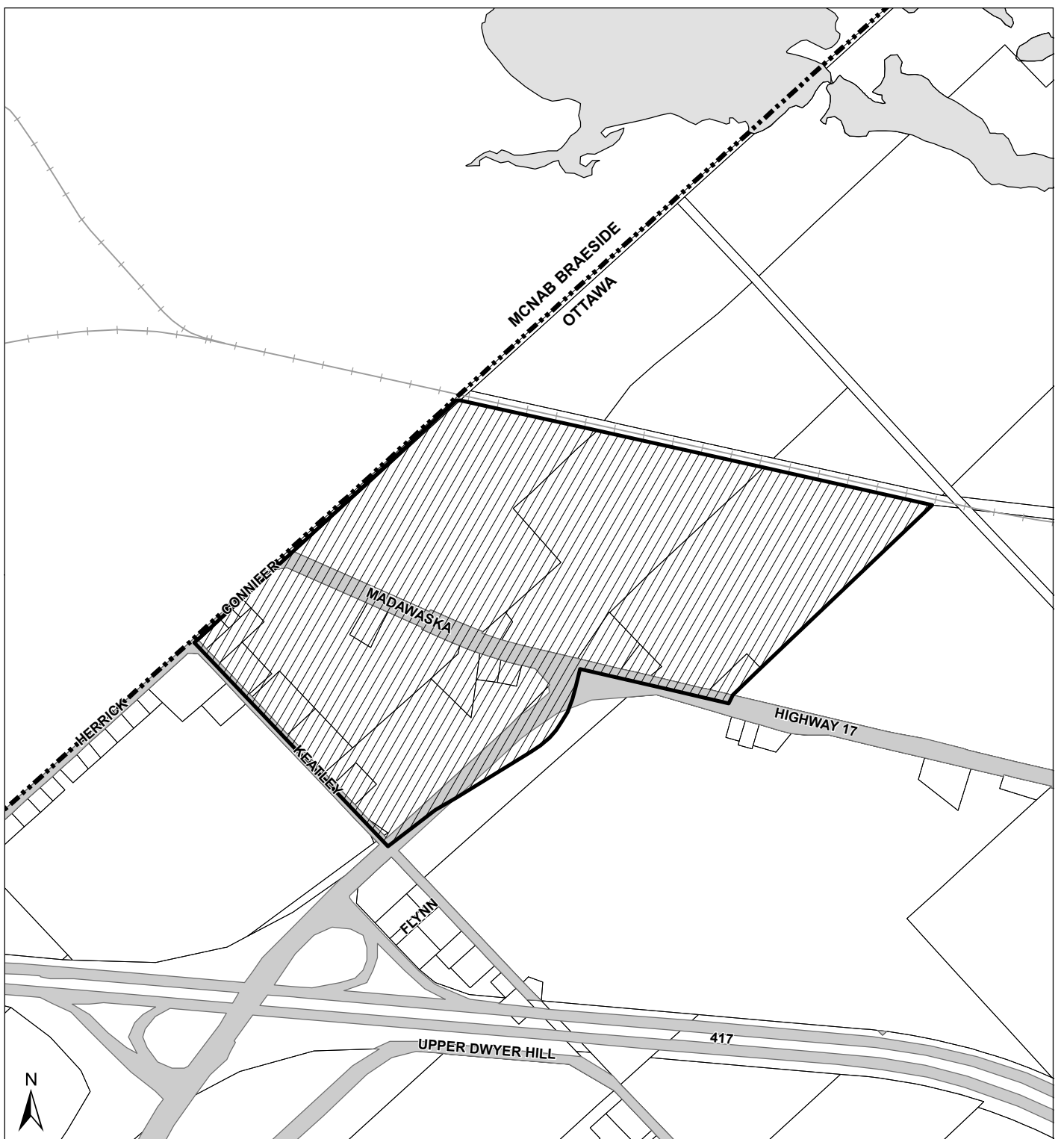
au PLAN OFFICIEL  
 de la VILLE D'OTTAWA  
**Modifiant l'Annexe A**  
 Plan des politiques en milieu rural



LANDS REDESIGNATED FROM "GENERAL RURAL AREA" TO "AGRICULTURAL RESOURCE AREA"  
 TERRES DONT LA DÉSIGNATION EST PASSÉE DE « ZONE RURALE GÉNÉRALE » À « ZONE DE RESSOURCES AGRICOLES »



LANDS REDESIGNATED FROM "RURAL NATURAL FEATURES AREA" TO "AGRICULTURAL RESOURCE AREA"  
 TERRES DONT LA DÉSIGNATION EST PASSÉE DE « ZONE RURALE À CARACTÉRISTIQUES NATURELLES » À  
 « ZONE DE RESSOURCES AGRICOLES »



Prepared by:  
 Planning, Infrastructure and Economic Development Department,  
 Geomatics, Mapping and Graphics Unit



Préparé par: Services de la planification,  
 de l'infrastructure et du développement économique,  
 Unité des Géomatiques, cartographies et graphiques

D01-01-16-0014      16-1261-A

I:\AAS\Staff\Sheila\OPAs2016\OPA 180 Map R7.mxd

Revision:                      Rev #:

© Parcel data is owned by Terranet Enterprises Inc. and its suppliers.  
 All rights reserved. May not be reproduced without permission.  
 Parcel data appartient à Terranet Enterprises Inc. et à ses fournisseurs.  
 Tous droits réservés. Ne peut être reproduit sans autorisation.

Scale - N.T.S. / Echelle N.A.E.

**SCHEDULE R7 to  
 AMENDMENT NO.180**

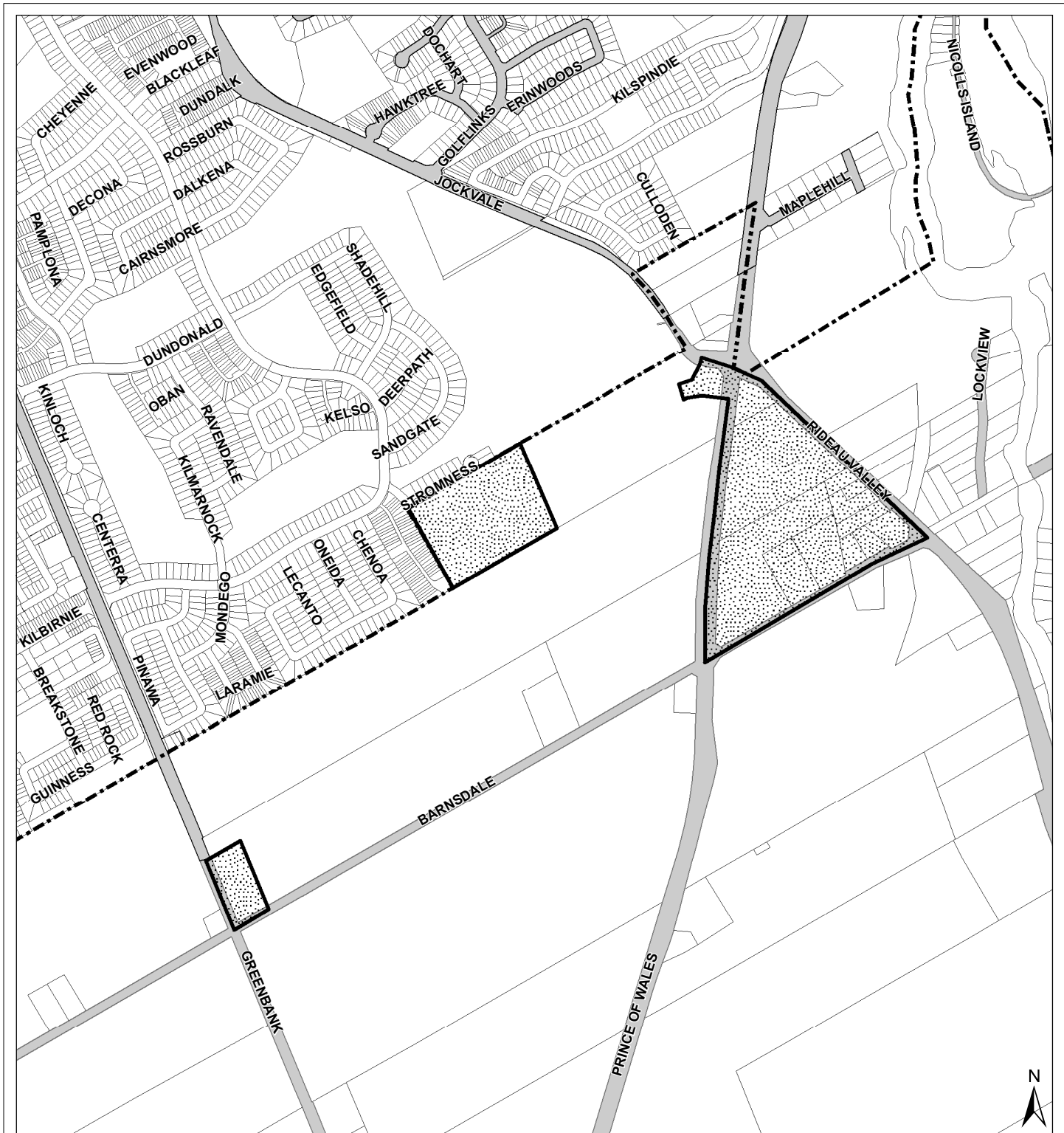
to the OFFICIAL PLAN  
 for the CITY OF OTTAWA  
**Amending Schedule A**  
 Rural Policy Plan



LANDS REDESIGNATED FROM "AGRICULTURAL RESOURCE AREA" TO "GENERAL RURAL AREA"  
 TERRES DONT LA DÉSIGNATION EST PASSÉE DE « ZONE DE RESSOURCES AGRICOLES » À « ZONE RURALE GÉNÉRALE »

**ANNEXE R7 de  
 L' AMENDEMENT No.180**

au PLAN OFFICIEL  
 de la VILLE D'OTTAWA  
**Modifiant l'Annexe A**  
 Plan des politiques en milieu rural



Prepared by:  
 Planning, Infrastructure and Economic Development Department,  
 Geomatics, Mapping and Graphics Unit



Préparé par: Services de la planification,  
 de l'infrastructure et du développement économique,  
 Unité des Géomatiques, cartographies et graphiques

D01-01-16-0014      16-1261-A

I:\AAS\Staff\Sheila\OPAs\2016\OPA 180 Map R8.mxd

Revision:                      Rev #:

© Parcel data is owned by Terranet Enterprises Inc. and its suppliers.  
 All rights reserved. May not be reproduced without permission.  
 Parcel data appartient à Terranet Enterprises Inc. et à ses fournisseurs.  
 Tous droits réservés. Ne peut être reproduit sans autorisation.

Scale - N.T.S. / Echelle N.A.E.

### SCHEDULE R8 to AMENDMENT NO.180

to the OFFICIAL PLAN  
 for the CITY OF OTTAWA  
**Amending Schedule A**  
 Rural Policy Plan



LANDS REDESIGNATED FROM "AGRICULTURAL RESOURCE AREA" TO "GENERAL RURAL AREA"  
 TERRES DONT LA DÉSIGNATION EST PASSÉE DE « ZONE DE RESSOURCES AGRICOLES » À « ZONE RURALE GÉNÉRALE »



EXISTING URBAN BOUNDARY /  
 LIMITES DU SECTEUR URBAIN EXISTANTE

### ANNEXE R8 de L' AMENDEMENT No.180

au PLAN OFFICIEL  
 de la VILLE D'OTTAWA  
**Modifiant l'Annexe A**  
 Plan des politiques en milieu rural



Prepared by:  
 Planning, Infrastructure and Economic Development Department,  
 Geomatics, Mapping and Graphics Unit



Préparé par: Services de la planification,  
 de l'infrastructure et du développement économique,  
 Unité des Géomatiques, cartographies et graphiques

D01-01-16-0014 16-1261-A

I:\AAS\Staff\Sheila\OPAs2016\OPA 180 Map R9.mxd

Revision: Rev #:

© Parcel data is owned by Terranet Enterprises Inc. and its suppliers.  
 All rights reserved. May not be reproduced without permission.  
 Parcel data appartient à Terranet Enterprises Inc. et à ses fournisseurs.  
 Tous droits réservés. Ne peut être reproduit sans autorisation.

Scale - N.T.S. / Echelle N.A.E.

### SCHEDULE R9 to AMENDMENT NO.180

to the OFFICIAL PLAN  
 for the CITY OF OTTAWA

**Amending Schedule A**  
 Rural Policy Plan



LANDS REDESIGNATED FROM "GENERAL RURAL AREA" TO "AGRICULTURAL RESOURCE AREA"  
 TERRES DONT LA DÉSIGNATION EST PASSÉE DE « ZONE RURALE GÉNÉRALE » À « ZONE DE RESSOURCES AGRICOLES »

### ANNEXE R9 de L' AMENDEMENT No.180

au PLAN OFFICIEL  
 de la VILLE D'OTTAWA

**Modifiant l'Annexe A**  
 Plan des politiques en milieu rural





Prepared by:  
 Planning, Infrastructure and Economic Development Department,  
 Geomatics, Mapping and Graphics Unit



Préparé par: Services de la planification,  
 de l'infrastructure et du développement économique,  
 Unité des Géomatiques, cartographies et graphiques

D01-01-16-0014

16-1261-A

I:\AAS\Staff\Sheila\OPAs2016\OPA 180 Map R10.mxd

Revision:

Rev #:

© Parcel data is owned by Terranet Enterprises Inc. and its suppliers.  
 All rights reserved. May not be reproduced without permission.  
 Parcel data appartient à Terranet Enterprises Inc. et à ses fournisseurs.  
 Tous droits réservés. Ne peut être reproduit sans autorisation.

Scale - N.T.S. / Echelle N.A.E.

### SCHEDULE R10 to AMENDMENT NO.180

to the OFFICIAL PLAN  
 for the CITY OF OTTAWA

**Amending Schedule A**  
 Rural Policy Plan

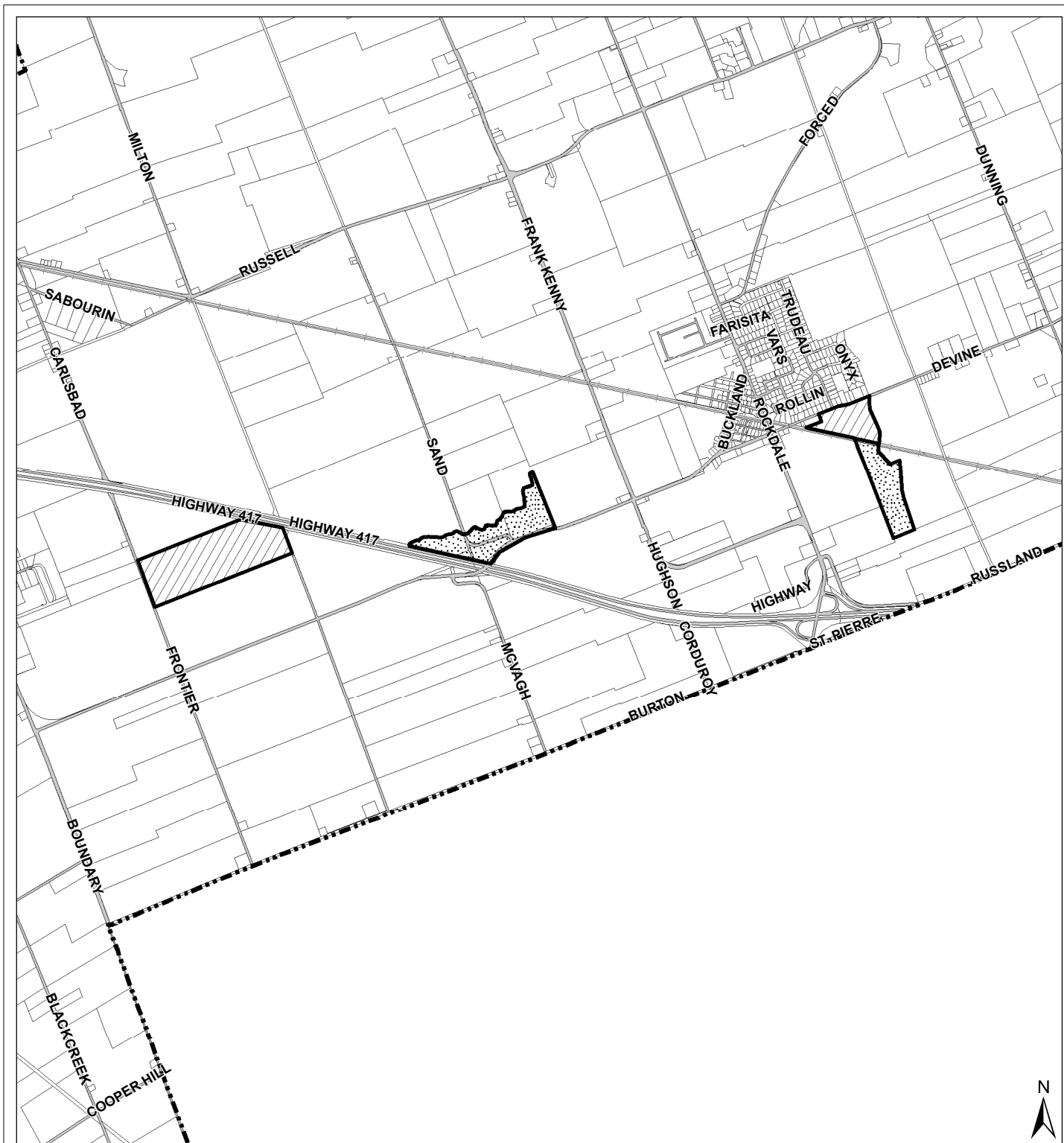


LANDS REDESIGNATED FROM "AGRICULTURAL RESOURCE AREA" TO "GENERAL RURAL AREA"  
 TERRES DONT LA DÉSIGNATION EST PASSÉE DE « ZONE DE RESSOURCES AGRICOLES » À « ZONE RURALE GÉNÉRALE »

### ANNEXE R10 de L' AMENDEMENT No.180

au PLAN OFFICIEL  
 de la VILLE D'OTTAWA

**Modifiant l'Annexe A**  
 Plan des politiques en milieu rural



Prepared by:  
 Planning, Infrastructure and Economic Development Department,  
 Geomatics, Mapping and Graphics Unit



Préparé par: Services de la planification,  
 de l'infrastructure et du développement économique,  
 Unité des Géomatiques, cartographies et graphiques

D01-01-16-0014

16-1261-A

I:\AAS\Staff\Sheila\OPAs\2016\OPA 180 Map R11.mxd

Revision:

Rev #:

© Parcel data is owned by Terranet Enterprises Inc. and its suppliers.  
 All rights reserved. May not be reproduced without permission.  
 Parcel data appartient à Terranet Enterprises Inc. et à ses fournisseurs.  
 Tous droits réservés. Ne peut être reproduit sans autorisation.

Scale - N.T.S. / Echelle N.A.E.

### SCHEDULE R11 to AMENDMENT NO.180

to the OFFICIAL PLAN  
 for the CITY OF OTTAWA

**Amending Schedule A**  
 Rural Policy Plan

### ANNEXE R11 de L' AMENDEMENT No.180

au PLAN OFFICIEL  
 de la VILLE D'OTTAWA

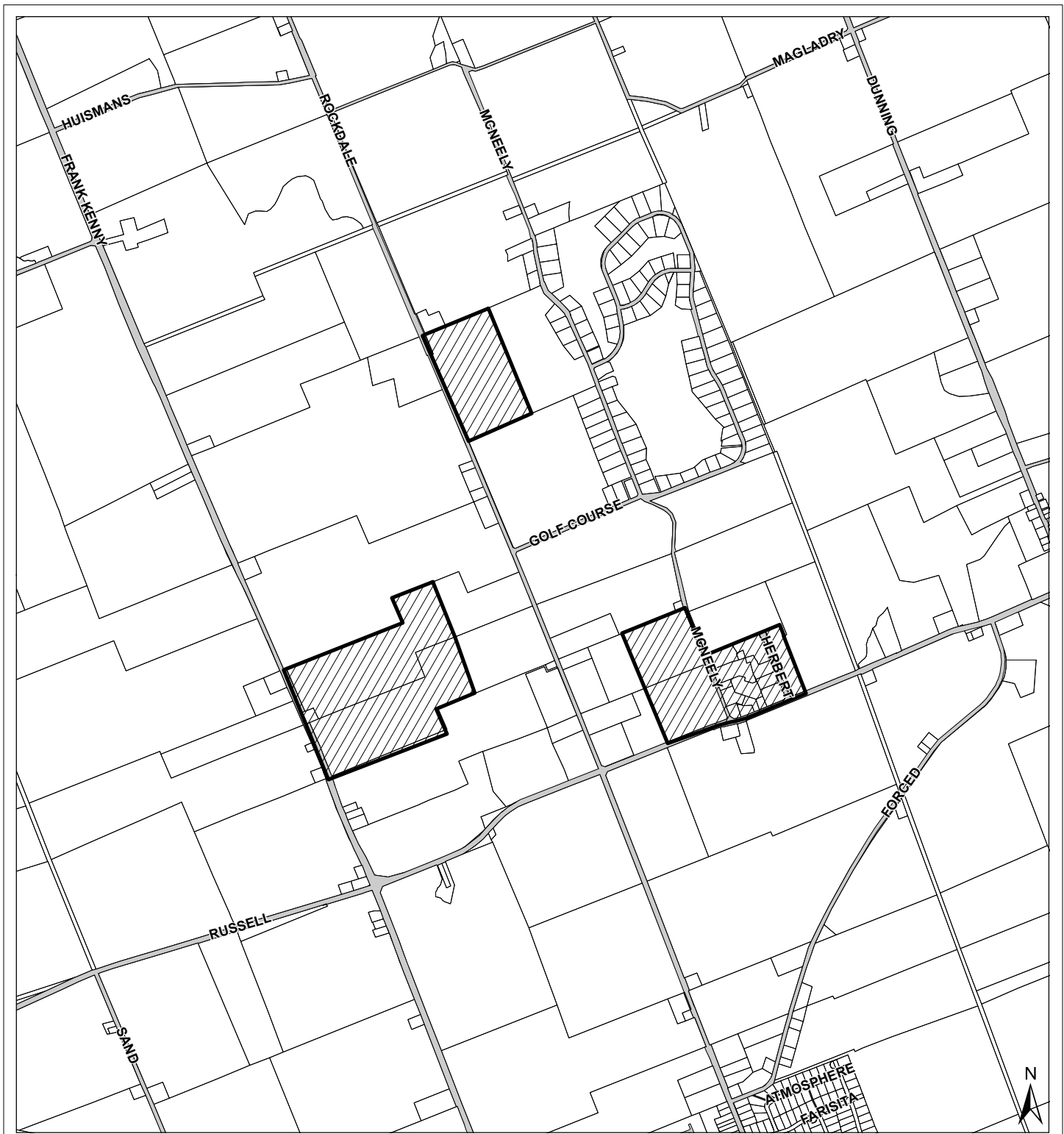
**Modifiant l'Annexe A**  
 Plan des politiques en milieu rural



LANDS REDESIGNATED FROM "GENERAL RURAL AREA" TO "AGRICULTURAL RESOURCE AREA"  
 TERRES DONT LA DÉSIGNATION EST PASSÉE DE « ZONE RURALE GÉNÉRALE » À « ZONE DE RESSOURCES AGRICOLES »



LANDS REDESIGNATED FROM "RURAL NATURAL FEATURES AREA" TO "AGRICULTURAL RESOURCE AREA"  
 TERRES DONT LA DÉSIGNATION EST PASSÉE DE « ZONE RURALE À CARACTÉRISTIQUES NATURELLES » À  
 « ZONE DE RESSOURCES AGRICOLES »



Prepared by:  
 Planning, Infrastructure and Economic Development Department,  
 Geomatics, Mapping and Graphics Unit



Préparé par: Services de la planification,  
 de l'infrastructure et du développement économique,  
 Unité des Géomatiques, cartographies et graphiques

D01-01-16-0014      16-1261-A

I:\AAS\Staff\Sheila\OPAs2016\OPA 180 Map R12.mxd

Revision:                      Rev #:

© Parcel data is owned by Terranet Enterprises Inc. and its suppliers.  
 All rights reserved. May not be reproduced without permission.  
 Parcel data appartient à Terranet Enterprises Inc. et à ses fournisseurs.  
 Tous droits réservés. Ne peut être reproduit sans autorisation.

Scale - N.T.S. / Echelle N.A.E.

**SCHEDULE R12 to  
 AMENDMENT NO.180**

to the OFFICIAL PLAN  
 for the CITY OF OTTAWA

**Amending Schedule A**  
 Rural Policy Plan



LANDS REDESIGNATED FROM "AGRICULTURAL RESOURCE AREA" TO "GENERAL RURAL AREA"  
 TERRES DONT LA DÉSIGNATION EST PASSÉE DE « ZONE DE RESSOURCES AGRICOLES » À « ZONE RURALE GÉNÉRALE »

**ANNEXE R12 de  
 L' AMENDEMENT No.180**

au PLAN OFFICIEL  
 de la VILLE D'OTTAWA

**Modifiant l'Annexe A**  
 Plan des politiques en milieu rural



Prepared by:  
Planning, Infrastructure and Economic Development Department,  
Geomatics, Mapping and Graphics Unit



Préparé par: Services de la planification,  
de l'infrastructure et du développement économique,  
Unité des Géomatiques, cartographies et graphiques

D01-01-16-0014

16-1261-A

I:\AAS\Staff\Sheila\OPAs\2016\OPA 180 Map R13.mxd

Revision:

Rev #:

© Parcel data is owned by Terranet Enterprises Inc. and its suppliers.  
All rights reserved. May not be reproduced without permission.  
Parcel data appartient à Terranet Enterprises Inc. et à ses fournisseurs.  
Tous droits réservés. Ne peut être reproduit sans autorisation.

Scale - N.T.S. / Echelle N.A.E.

## SCHEDULE R13 to AMENDMENT NO.180

to the OFFICIAL PLAN  
for the CITY OF OTTAWA

**Amending Schedule A**  
Rural Policy Plan



LANDS REDESIGNATED FROM "GENERAL RURAL AREA" TO "AGRICULTURAL RESOURCE AREA"  
TERRES DONT LA DÉSIGNATION EST PASSÉE DE « ZONE RURALE GÉNÉRALE » À « ZONE DE RESSOURCES AGRICOLES »

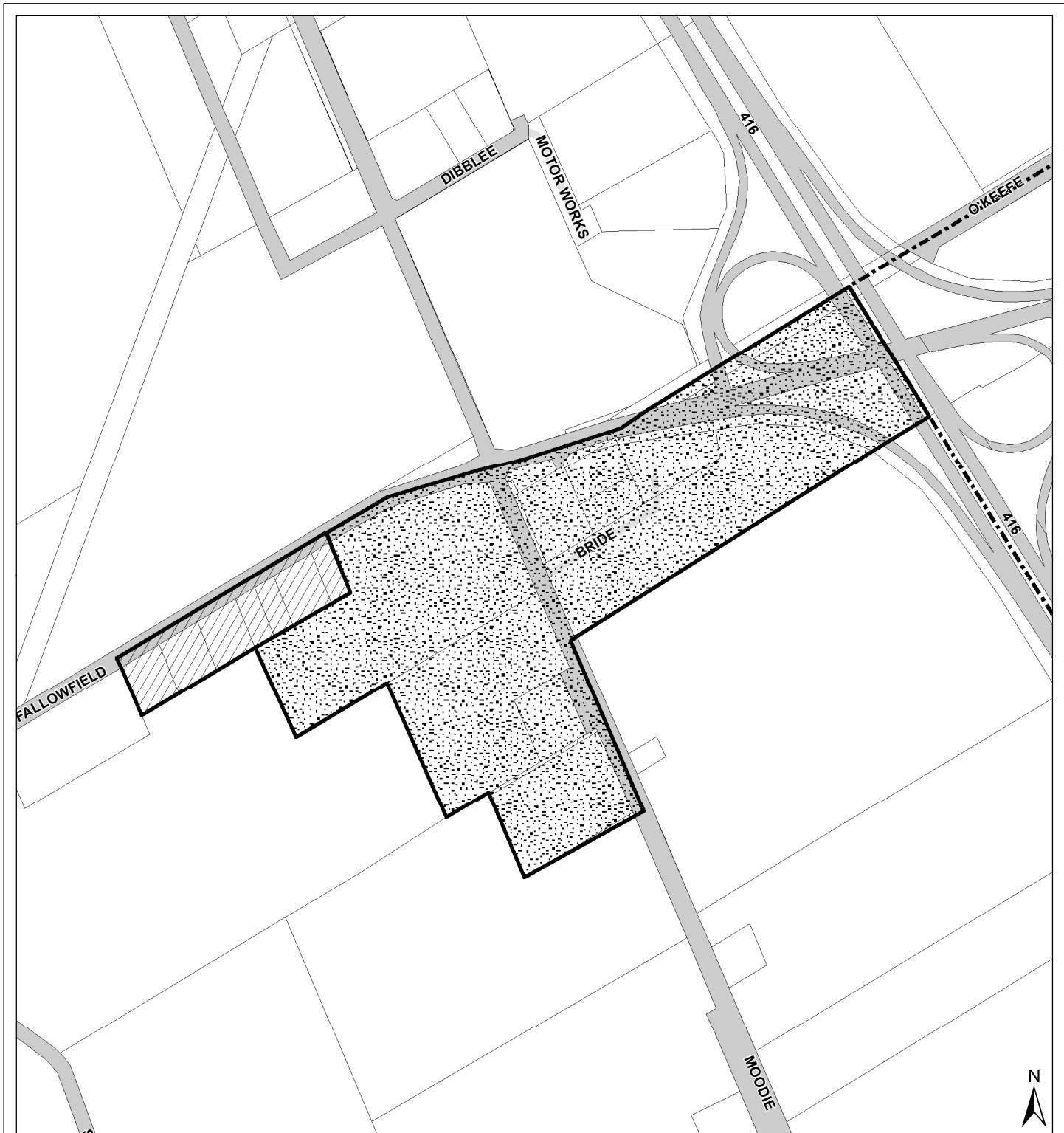


LANDS REDESIGNATED FROM "RURAL NATURAL FEATURES AREA" TO "AGRICULTURAL RESOURCE AREA"  
TERRES DONT LA DÉSIGNATION EST PASSÉE DE « ZONE RURALE À CARACTÉRISTIQUES NATURELLES » À  
« ZONE DE RESSOURCES AGRICOLES »

## ANNEXE R13 de L' AMENDEMENT No.180

au PLAN OFFICIEL  
de la VILLE D'OTTAWA

**Modifiant l'Annexe A**  
Plan des politiques en milieu rural



Prepared by:  
Planning, Infrastructure and Economic Development Department,  
Geomatics, Mapping and Graphics Unit



Préparé par: Services de la planification,  
de l'infrastructure et du développement économique,  
Unité des Géomatiques, cartographies et graphiques

D01-01-16-0014

16-1261-A

I:\AAS\Staff\Sheila\OPAs2016\OPA 180 Map R14.mxd

Revision:

Rev #:

© Parcel data is owned by Terranet Enterprises Inc. and its suppliers.  
All rights reserved. May not be reproduced without permission.  
Parcel data appartient à Terranet Entreprises Inc. et à ses fournisseurs.  
Tous droits réservés. Ne peut être reproduit sans autorisation.

Scale - N.T.S. / Echelle N.A.E.

## SCHEDULE R14 to AMENDMENT NO.180

to the OFFICIAL PLAN  
for the CITY OF OTTAWA

**Amending Schedule A**  
Rural Policy Plan



LANDS REDESIGNATED FROM "AGRICULTURAL RESOURCE AREA" TO "GENERAL RURAL AREA"  
TERRES DONT LA DÉSIGNATION EST PASSÉE DE « ZONE DE RESSOURCES AGRICOLES » À « ZONE RURALE GÉNÉRALE »



LANDS REDESIGNATED FROM "AGRICULTURAL RESOURCE AREA" TO "RURAL EMPLOYMENT AREA"  
TERRES DONT LA DÉSIGNATION EST PASSÉE DE « ZONE DE RESSOURCES AGRICOLES » À « ZONE RURALE D'EMPLOI »

## ANNEXE R14 de L' AMENDEMENT No.180

au PLAN OFFICIEL  
de la VILLE D'OTTAWA

**Modifiant l'Annexe A**  
Plan des politiques en milieu rural



Prepared by:  
 Planning, Infrastructure and Economic Development Department,  
 Geomatics, Mapping and Graphics Unit



Préparé par: Services de la planification,  
 de l'infrastructure et du développement économique,  
 Unité des Géomatiques, cartographies et graphiques

D01-01-16-0014 16-1261-A

I:\AAS\Staff\Sheila\OPAs2016\OPA 180 Map R15.mxd

Revision: Rev #:

© Parcel data is owned by Terranet Enterprises Inc. and its suppliers.  
 All rights reserved. May not be reproduced without permission.  
 Parcel data appartient à Terranet Enterprises Inc. et à ses fournisseurs.  
 Tous droits réservés. Ne peut être reproduit sans autorisation.

Scale - N.T.S. / Echelle N.A.E.

### SCHEDULE R15 to AMENDMENT NO.180

to the OFFICIAL PLAN  
 for the CITY OF OTTAWA

**Amending Schedule A**  
 Rural Policy Plan



LANDS REDESIGNATED FROM "RURAL NATURAL FEATURES AREA" TO "AGRICULTURAL RESOURCE AREA"  
 TERRES DONT LA DÉSIGNATION EST PASSÉE DE « ZONE RURALE À CARACTÉRISTIQUES NATURELLES » À  
 « ZONE DE RESSOURCES AGRICOLES »

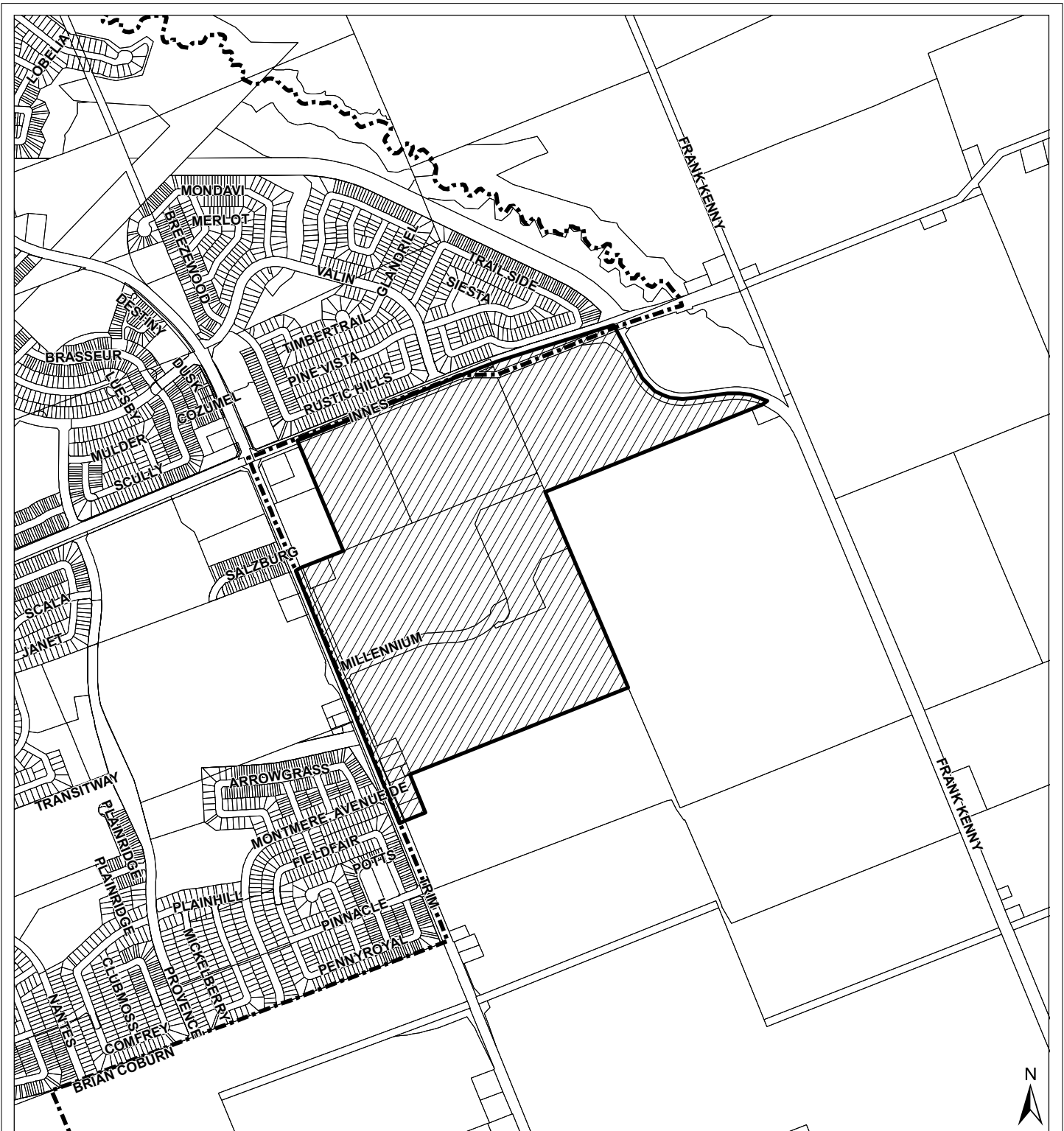


EXISTING URBAN BOUNDARY /  
 LIMITES DU SECTEUR URBAIN EXISTANTE

### ANNEXE R15 de L' AMENDEMENT No.180

au PLAN OFFICIEL  
 de la VILLE D'OTTAWA

**Modifiant l'Annexe A**  
 Plan des politiques en milieu rural



Prepared by:  
 Planning, Infrastructure and Economic Development Department,  
 Geomatics, Mapping and Graphics Unit



Préparé par: Services de la planification,  
 de l'infrastructure et du développement économique,  
 Unité des Géomatiques, cartographies et graphiques

D01-01-16-0014	16-1261-A
I:\AAS\Staff\Sheila\OPAs\2016\OPA 180 Map R16.mxd	
Revision:	Rev #:
<small>© Parcel data is owned by Terranet Enterprises Inc. and its suppliers.          All rights reserved. May not be reproduced without permission.          Parcel data appartient à Terranet Enterprises Inc. et à ses fournisseurs.          Tous droits réservés. Ne peut être reproduit sans autorisation.</small>	
Scale - N.T.S. / Echelle N.A.E.	

**SCHEDULE R16 to  
 AMENDMENT NO.180**  
 to the OFFICIAL PLAN  
 for the CITY OF OTTAWA  
**Amending Schedule A**  
 Rural Policy Plan

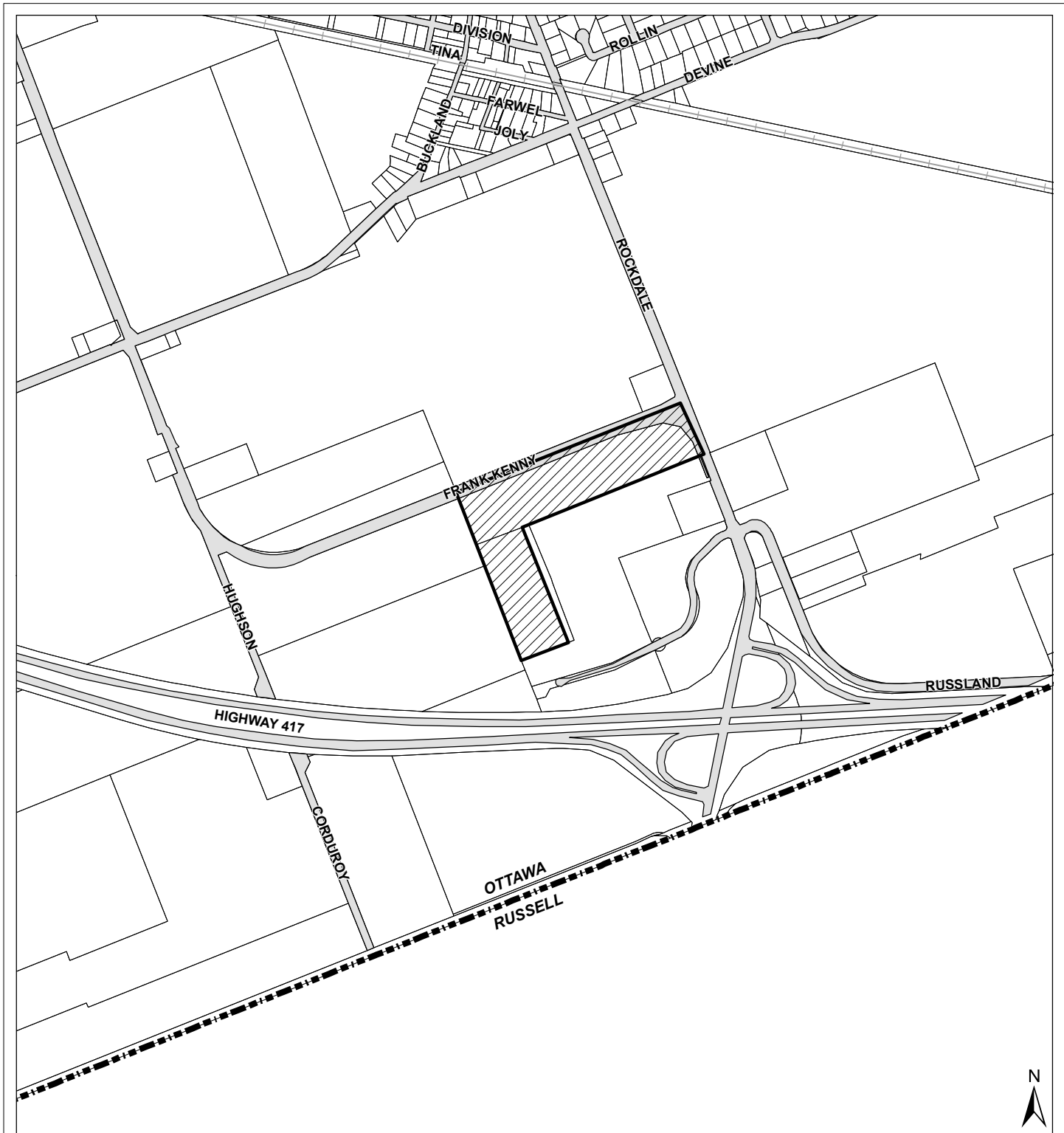
**ANNEXE R16 de  
 L' AMENDEMENT No.180**  
 au PLAN OFFICIEL  
 de la VILLE D'OTTAWA  
**Modifiant l'Annexe A**  
 Plan des politiques en milieu rural



LANDS REDESIGNATED FROM "AGRICULTURAL RESOURCE AREA" TO "GENERAL RURAL AREA"  
 TERRES DONT LA DÉSIGNATION EST PASSÉE DE « ZONE DE RESSOURCES AGRICOLES » À « ZONE RURALE GÉNÉRALE »



EXISTING URBAN BOUNDARY /  
 LIMITES DU SECTEUR URBAIN EXISTANTE



Prepared by:  
 Planning, Infrastructure and Economic Development Department,  
 Geomatics, Mapping and Graphics Unit



Préparé par: Services de la planification,  
 de l'infrastructure et du développement économique,  
 Unité des Géomatiques, cartographies et graphiques

D01-01-16-0014

16-1261-A

I:\AAS\Staff\Sheila\OPAs\2016\OPA 180 Map R17.mxd

Revision:

Rev #:

© Parcel data is owned by Terranet Enterprises Inc. and its suppliers.  
 All rights reserved. May not be reproduced without permission.  
 Parcel data appartient à Terranet Enterprises Inc. et à ses fournisseurs.  
 Tous droits réservés. Ne peut être reproduit sans autorisation.

Scale - N.T.S. / Echelle N.A.E.

**SCHEDULE R17 to  
 AMENDMENT NO.180**

to the OFFICIAL PLAN  
 for the CITY OF OTTAWA

**Amending Schedule A**  
 Rural Policy Plan



LANDS REDESIGNATED FROM "AGRICULTURAL RESOURCE AREA" TO "GENERAL RURAL AREA"  
 TERRES DONT LA DÉSIGNATION EST PASSÉE DE « ZONE DE RESSOURCES AGRICOLES » À « ZONE RURALE GÉNÉRALE »

**ANNEXE R17 de  
 L' AMENDEMENT No.180**

au PLAN OFFICIEL  
 de la VILLE D'OTTAWA

**Modifiant l'Annexe A**  
 Plan des politiques en milieu rural





Prepared by:  
 Planning, Infrastructure and Economic Development Department,  
 Geomatics, Mapping and Graphics Unit



Préparé par: Services de la planification,  
 de l'infrastructure et du développement économique,  
 Unité des Géomatiques, cartographies et graphiques

D01-01-16-0014 16-1261-A

I:\AAS\Staff\Sheila\OPAs2016\OPA 180 Map R18.mxd

Revision: Rev #:

© Parcel data is owned by Terranet Enterprises Inc. and its suppliers.  
 All rights reserved. May not be reproduced without permission.  
 Parcel data appartient à Terranet Enterprises Inc. et à ses fournisseurs.  
 Tous droits réservés. Ne peut être reproduit sans autorisation.

Scale - N.T.S. / Echelle N.A.E.

### SCHEDULE R18 to AMENDMENT NO.180

to the OFFICIAL PLAN  
 for the CITY OF OTTAWA

**Amending Schedule A**  
 Rural Policy Plan



LANDS REDESIGNATED FROM "AGRICULTURAL RESOURCE AREA" TO "GENERAL RURAL AREA"  
 TERRES DONT LA DÉSIGNATION EST PASSÉE DE « ZONE DE RESSOURCES AGRICOLES » À « ZONE RURALE GÉNÉRALE »

### ANNEXE R18 de L' AMENDEMENT No.180

au PLAN OFFICIEL  
 de la VILLE D'OTTAWA

**Modifiant l'Annexe A**  
 Plan des politiques en milieu rural



Prepared by:  
 Planning, Infrastructure and Economic Development Department,  
 Geomatics, Mapping and Graphics Unit



Préparé par: Services de la planification,  
 de l'infrastructure et du développement économique,  
 Unité des Géomatiques, cartographies et graphiques

D01-01-16-0014

16-1261-A

I:\AAS\Staff\Sheila\OPAs\2016\OPA 180 Map R19.mxd

Revision:

Rev #:

© Parcel data is owned by Terranet Enterprises Inc. and its suppliers.  
 All rights reserved. May not be reproduced without permission.  
 Parcel data appartient à Terranet Enterprises Inc. et à ses fournisseurs.  
 Tous droits réservés. Ne peut être reproduit sans autorisation.

Scale - N.T.S. / Echelle N.A.E.

### SCHEDULE R19 to AMENDMENT NO.180

to the OFFICIAL PLAN  
 for the CITY OF OTTAWA

**Amending Schedule A**  
 Rural Policy Plan

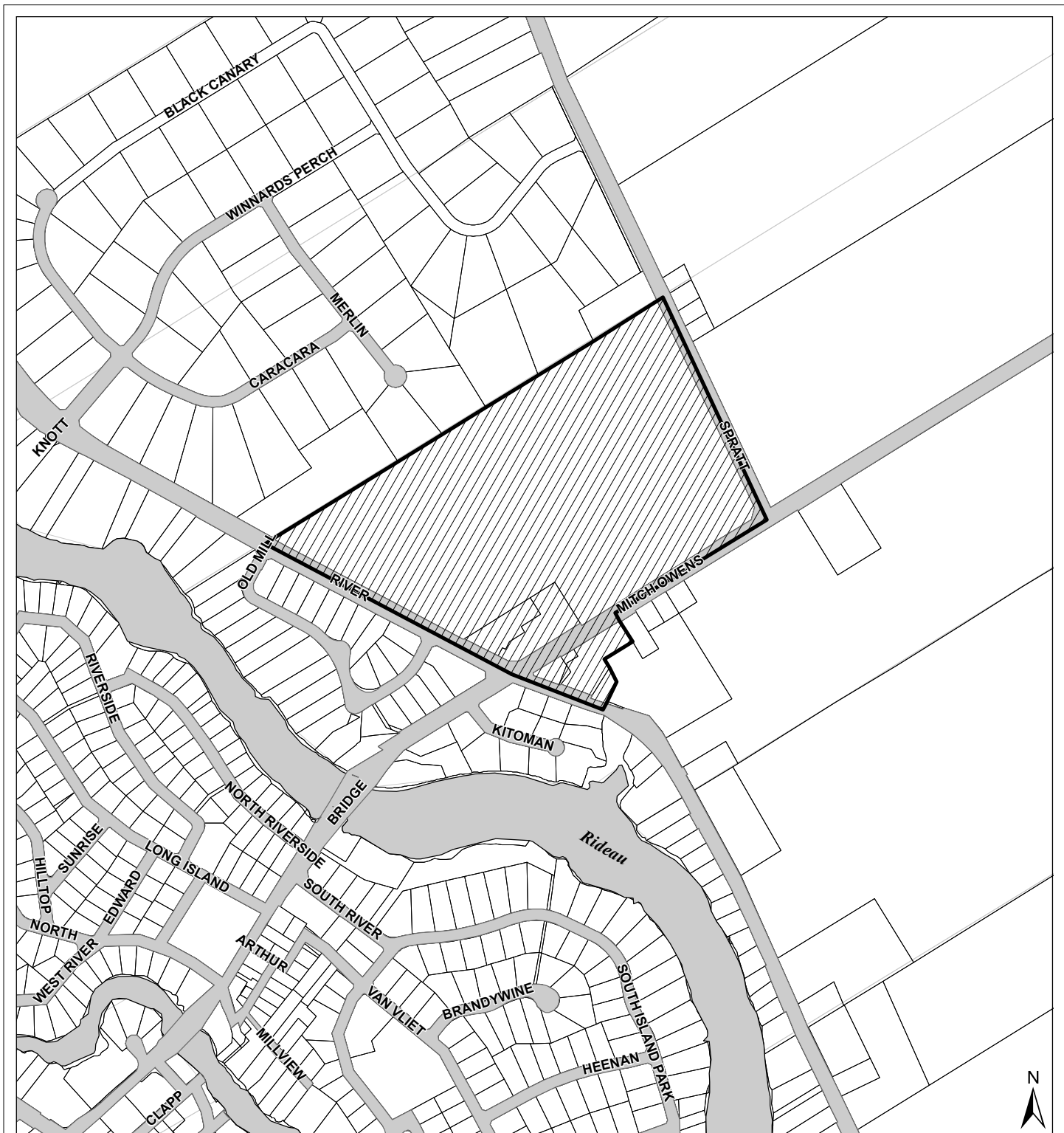


LANDS REDESIGNATED FROM "AGRICULTURAL RESOURCE AREA" TO "GENERAL RURAL AREA"  
 TERRES DONT LA DÉSIGNATION EST PASSÉE DE « ZONE DE RESSOURCES AGRICOLES » À « ZONE RURALE GÉNÉRALE »

### ANNEXE R19 de L' AMENDEMENT No.180

au PLAN OFFICIEL  
 de la VILLE D'OTTAWA

**Modifiant l'Annexe A**  
 Plan des politiques en milieu rural



Prepared by:  
 Planning, Infrastructure and Economic Development Department,  
 Geomatics, Mapping and Graphics Unit



Préparé par: Services de la planification,  
 de l'infrastructure et du développement économique,  
 Unité des Géomatiques, cartographies et graphiques

D01-01-16-0014 16-1261-A

I:\AAS\Staff\Sheila\OPAs\2016\OPA 180 Map R20.mxd

Revision: Rev #:

© Parcel data is owned by Terranet Enterprises Inc. and its suppliers.  
 All rights reserved. May not be reproduced without permission.  
 Parcel data appartient à Terranet Enterprises Inc. et à ses fournisseurs.  
 Tous droits réservés. Ne peut être reproduit sans autorisation.

Scale - N.T.S. / Echelle N.A.E.

## SCHEDULE R20 to AMENDMENT NO.180

to the OFFICIAL PLAN  
 for the CITY OF OTTAWA

**Amending Schedule A**  
 Rural Policy Plan

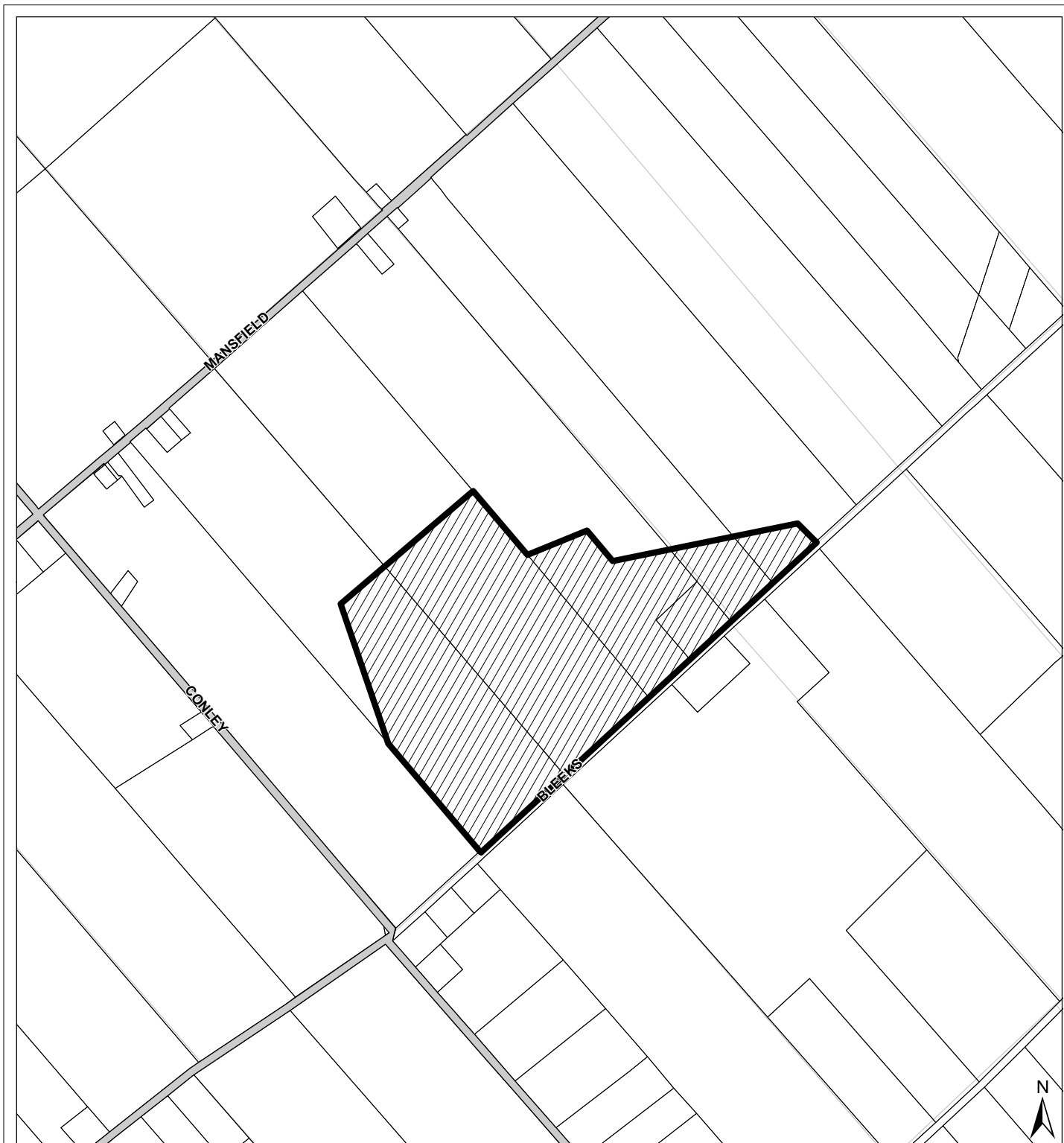


LANDS REDESIGNATED FROM "AGRICULTURAL RESOURCE AREA" TO "GENERAL RURAL AREA"  
 TERRES DONT LA DÉSIGNATION EST PASSÉE DE « ZONE DE RESSOURCES AGRICOLES » À « ZONE RURALE GÉNÉRALE »

## ANNEXE R20 de L' AMENDEMENT No.180

au PLAN OFFICIEL  
 de la VILLE D'OTTAWA

**Modifiant l'Annexe A**  
 Plan des politiques en milieu rural



Prepared by:  
 Planning, Infrastructure and Economic Development Department,  
 Geomatics, Mapping and Graphics Unit



Préparé par: Services de la planification,  
 de l'infrastructure et du développement économique,  
 Unité des Géomatiques, cartographies et graphiques

D01-01-16-0014

16-1261-A

I:\AAS\Staff\Sheila\OPAs2016\OPA 180 Map R21.mxd

Revision:

Rev #:

© Parcel data is owned by Terranet Enterprises Inc. and its suppliers.  
 All rights reserved. May not be reproduced without permission.  
 Parcel data appartient à Terranet Enterprises Inc. et à ses fournisseurs.  
 Tous droits réservés. Ne peut être reproduit sans autorisation.

Scale - N.T.S. / Echelle N.A.E.

**SCHEDULE R21 to  
 AMENDMENT NO.180**

to the OFFICIAL PLAN  
 for the CITY OF OTTAWA

**Amending Schedule A**  
 Rural Policy Plan



LANDS REDESIGNATED FROM "AGRICULTURAL RESOURCE AREA" TO "GENERAL RURAL AREA"  
 TERRES DONT LA DÉSIGNATION EST PASSÉE DE « ZONE DE RESSOURCES AGRICOLES » À « ZONE RURALE GÉNÉRALE »

**ANNEXE R21 de  
 L' AMENDEMENT No.180**

au PLAN OFFICIEL  
 de la VILLE D'OTTAWA

**Modifiant l'Annexe A**  
 Plan des politiques en milieu rural