



Prepared by:
Planning, Infrastructure and Economic Development Department,
Geomatics, Mapping and Graphics Unit



Préparé par: Services de la planification,
de l'infrastructure et du développement économique,
Unité des Géomatiques, cartographies et graphiques

D01-01-16-0014 16-0445-A

I:\AAS\Staff\Sheila\OPAs\2016\OPA LEAR\Map E1.mxd

Revision: Rev #:

© Parcel data is owned by Terranet Enterprises Inc. and its suppliers.
All rights reserved. May not be reproduced without permission.
Parcel data appartient à Terranet Enterprises Inc. et à ses fournisseurs.
Tous droits réservés. Ne peut être reproduit sans autorisation.

Scale - N.T.S. / Echelle N.A.E.

SCHEDULE E1 to AMENDMENT NO.

to the OFFICIAL PLAN
for the CITY OF OTTAWA

Amending Schedule A
Rural Policy Plan

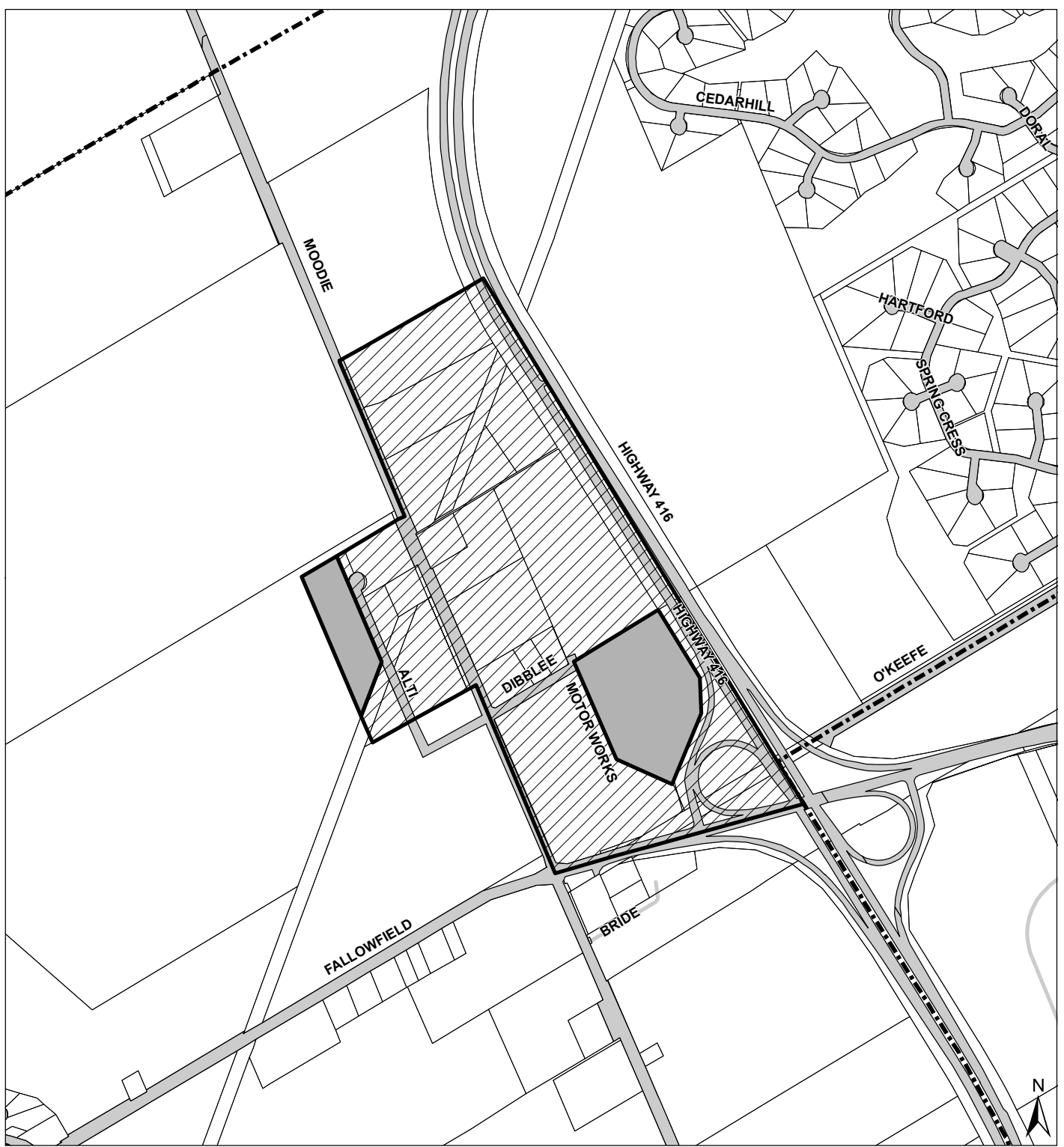


LANDS REDESIGNATED FROM "CARP ROAD CORRIDOR RURAL EMPLOYMENT AREA" TO "RURAL EMPLOYMENT AREA"
TERRES DONT LA DÉSIGNATION EST PASSÉE DE « ZONE RURALE D'EMPLOI DU COULOIR ROUTIER DE CARP »
À « ZONE RURALE D'EMPLOI »

ANNEXE E1 de L' AMENDEMENT No.

au PLAN OFFICIEL
de la VILLE D'OTTAWA

Modifiant l'Annexe A
Plan des politiques en milieu rural



Prepared by:
 Planning, Infrastructure and Economic Development Department,
 Geomatics, Mapping and Graphics Unit



Préparé par: Services de la planification,
 de l'infrastructure et du développement économique,
 Unité des Géomatiques, cartographies et graphiques

D01-01-16-0014	16-0445-A
I:\AAS\Staff\Sheila\OPAs\2016\OPA LEAR\Map E2.mxd	
Revision:	Rev #:
© Parcel data is owned by Terranet Enterprises Inc. and its suppliers. All rights reserved. May not be reproduced without permission. Parcel data appartient à Terranet Enterprises Inc. et à ses fournisseurs. Tous droits réservés. Ne peut être reproduit sans autorisation.	
Scale - N.T.S. / Echelle N.A.E.	

**SCHEDULE E2 to
 AMENDMENT NO.**
 to the OFFICIAL PLAN
 for the CITY OF OTTAWA
Amending Schedule A
 Rural Policy Plan

**ANNEXE E2 de
 L' AMENDEMENT No.**
 au PLAN OFFICIEL
 de la VILLE D'OTTAWA
Modifiant l'Annexe A
 Plan des politiques en milieu rural

- LANDS REDESIGNATED FROM "LIMESTONE RESOURCE AREA" TO "RURAL EMPLOYMENT AREA"
 TERRES DONT LA DÉSIGNATION EST PASSÉE DE « ZONE DE RESSOURCES CALCAIRES » À « ZONE RURALE D'EMPLOI »
- LANDS REDESIGNATED FROM "GENERAL RURAL AREA" TO "RURAL EMPLOYMENT AREA"
 TERRES DONT LA DÉSIGNATION EST PASSÉE DE « ZONE RURALE GÉNÉRALE » À « ZONE RURALE D'EMPLOI »
- EXISTING URBAN BOUNDARY /
 LIMITES DU SECTEUR URBAIN EXISTANTE



Prepared by:
 Planning, Infrastructure and Economic Development Department,
 Geomatics, Mapping and Graphics Unit



Préparé par: Services de la planification,
 de l'infrastructure et du développement économique,
 Unité des Géomatiques, cartographies et graphiques

D01-01-16-0014

16-0445-A

I:\AAS\Staff\Sheila\OPAs\2016\OPA LEAR\Map E3.mxd

Revision:

Rev #:

© Parcel data is owned by Terranet Enterprises Inc. and its suppliers.
 All rights reserved. May not be reproduced without permission.
 Parcel data appartient à Terranet Enterprises Inc. et à ses fournisseurs.
 Tous droits réservés. Ne peut être reproduit sans autorisation.

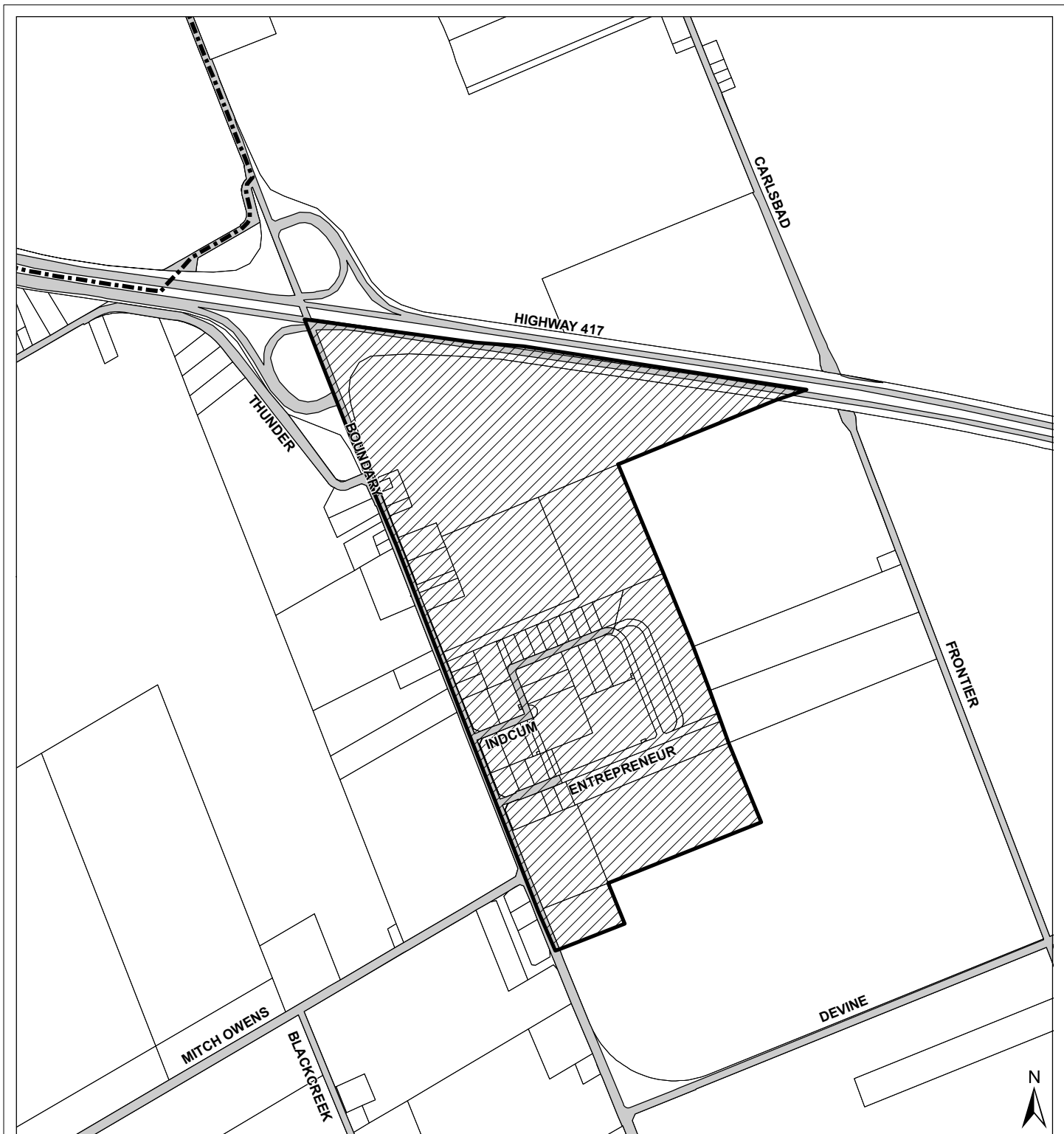
Scale - N.T.S. / Echelle N.A.E.

**SCHEDULE E3 to
 AMENDMENT NO.**
 to the OFFICIAL PLAN
 for the CITY OF OTTAWA
Amending Schedule A
 Rural Policy Plan

**ANNEXE E3 de
 L' AMENDEMENT No.**
 au PLAN OFFICIEL
 de la VILLE D'OTTAWA
Modifiant l'Annexe A
 Plan des politiques en milieu rural



LANDS REDESIGNATED FROM "GENERAL RURAL AREA" TO "RURAL EMPLOYMENT AREA"
 TERRES DONT LA DÉSIGNATION EST PASSÉE DE « ZONE RURALE GÉNÉRALE » À « ZONE RURALE D'EMPLOI »



Prepared by:
 Planning, Infrastructure and Economic Development Department,
 Geomatics, Mapping and Graphics Unit



Préparé par: Services de la planification,
 de l'infrastructure et du développement économique,
 Unité des Géomatiques, cartographies et graphiques

D01-01-16-0014 16-0445-A

I:\AAS\Staff\Sheila\OPAs2016\OPA LEAR\Map E4.mxd

Revision: Rev #:

© Parcel data is owned by Terranet Enterprises Inc. and its suppliers.
 All rights reserved. May not be reproduced without permission.
 Parcel data appartient à Terranet Enterprises Inc. et à ses fournisseurs.
 Tous droits réservés. Ne peut être reproduit sans autorisation.

Scale - N.T.S. / Echelle N.A.E.

**SCHEDULE E4 to
 AMENDMENT NO.
 16-0445-A**
 to the OFFICIAL PLAN
 for the CITY OF OTTAWA
Amending Schedule A
 Rural Policy Plan

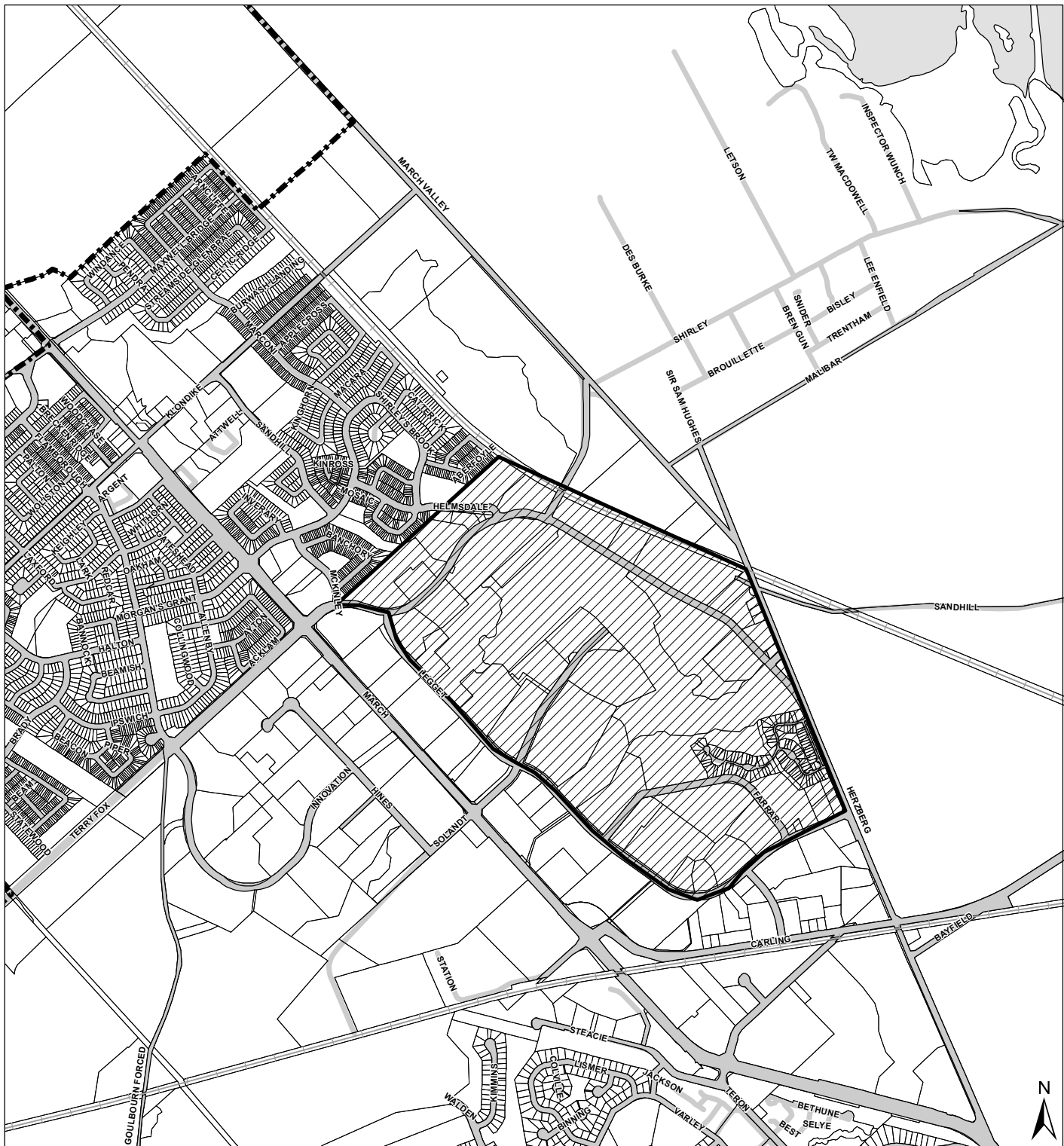
**ANNEXE E4 de
 L' AMENDEMENT No.
 16-0445-A**
 au PLAN OFFICIEL
 de la VILLE D'OTTAWA
Modifiant l'Annexe A
 Plan des politiques en milieu rural



LANDS REDESIGNATED FROM "GENERAL RURAL AREA" TO "RURAL EMPLOYMENT AREA"
 TERRES DONT LA DÉSIGNATION EST PASSÉE DE « ZONE RURALE GÉNÉRALE » À « ZONE RURALE D'EMPLOI »



EXISTING URBAN BOUNDARY /
 LIMITES DU SECTEUR URBAIN EXISTANTE



Prepared by:
 Planning, Infrastructure and Economic Development Department,
 Geomatics, Mapping and Graphics Unit



Préparé par: Services de la planification,
 de l'infrastructure et du développement économique,
 Unité des Géomatiques, cartographies et graphiques

D01-01-16-0014 16-0445-A

I:\AAS\Staff\Sheila\OPAs2016\OPA LEAR\Map E5.mxd

Revision: Rev #:

© Parcel data is owned by Terranet Enterprises Inc. and its suppliers.
 All rights reserved. May not be reproduced without permission.
 Parcel data appartient à Terranet Enterprises Inc. et à ses fournisseurs.
 Tous droits réservés. Ne peut être reproduit sans autorisation.

Scale - N.T.S. / Echelle N.A.E.

**SCHEDULE E5 to
 AMENDMENT NO.**
 to the OFFICIAL PLAN
 for the CITY OF OTTAWA
**Amending Schedule B
 Urban Policy Plan**

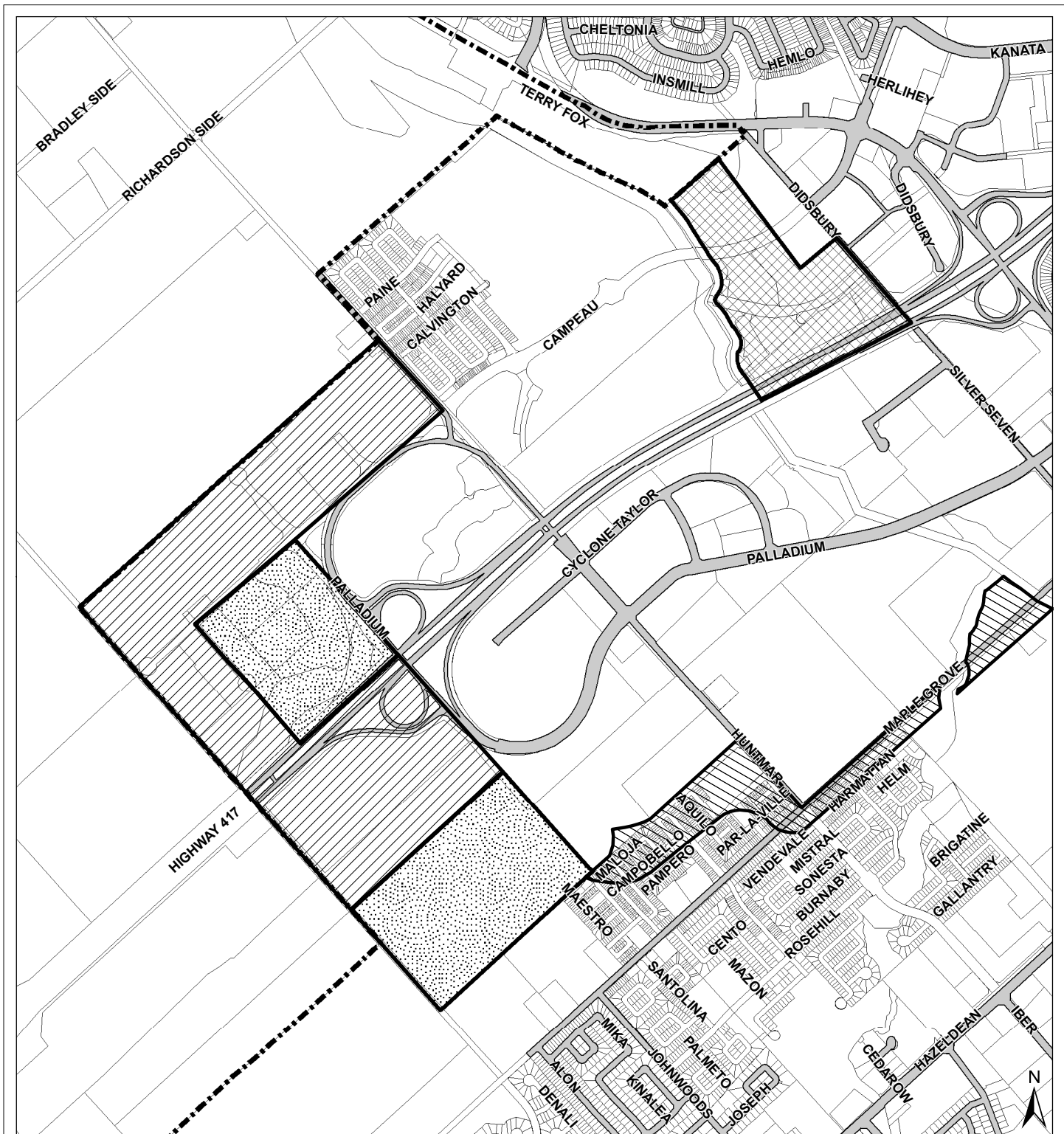
**ANNEXE E5 de
 L' AMENDEMENT No.**
 au PLAN OFFICIEL
 de la VILLE D'OTTAWA
**Modifiant l'Annexe B
 Plan des politiques en milieu urbain**



LANDS REDESIGNATED FROM "ENTERPRISE AREA" TO "URBAN EMPLOYMENT AREA"
 TERRES DONT LA DÉSIGNATION EST PASSÉE DE « SECTEUR D'ENTREPRISES » À « ZONE D'EMPLOI URBAINE »



EXISTING URBAN BOUNDARY /
 LIMITES DU SECTEUR URBAIN EXISTANTE



Prepared by:
Planning, Infrastructure and Economic Development Department,
Geomatics, Mapping and Graphics Unit



Préparé par: Services de la planification,
de l'infrastructure et du développement économique,
Unité des Géomatiques, cartographies et graphiques

D01-01-16-0014 16-0445-A

I:\AAS\Staff\Sheila\OPAs2016\OPA LEAR\Map E6.mxd






Revision: Rev #:

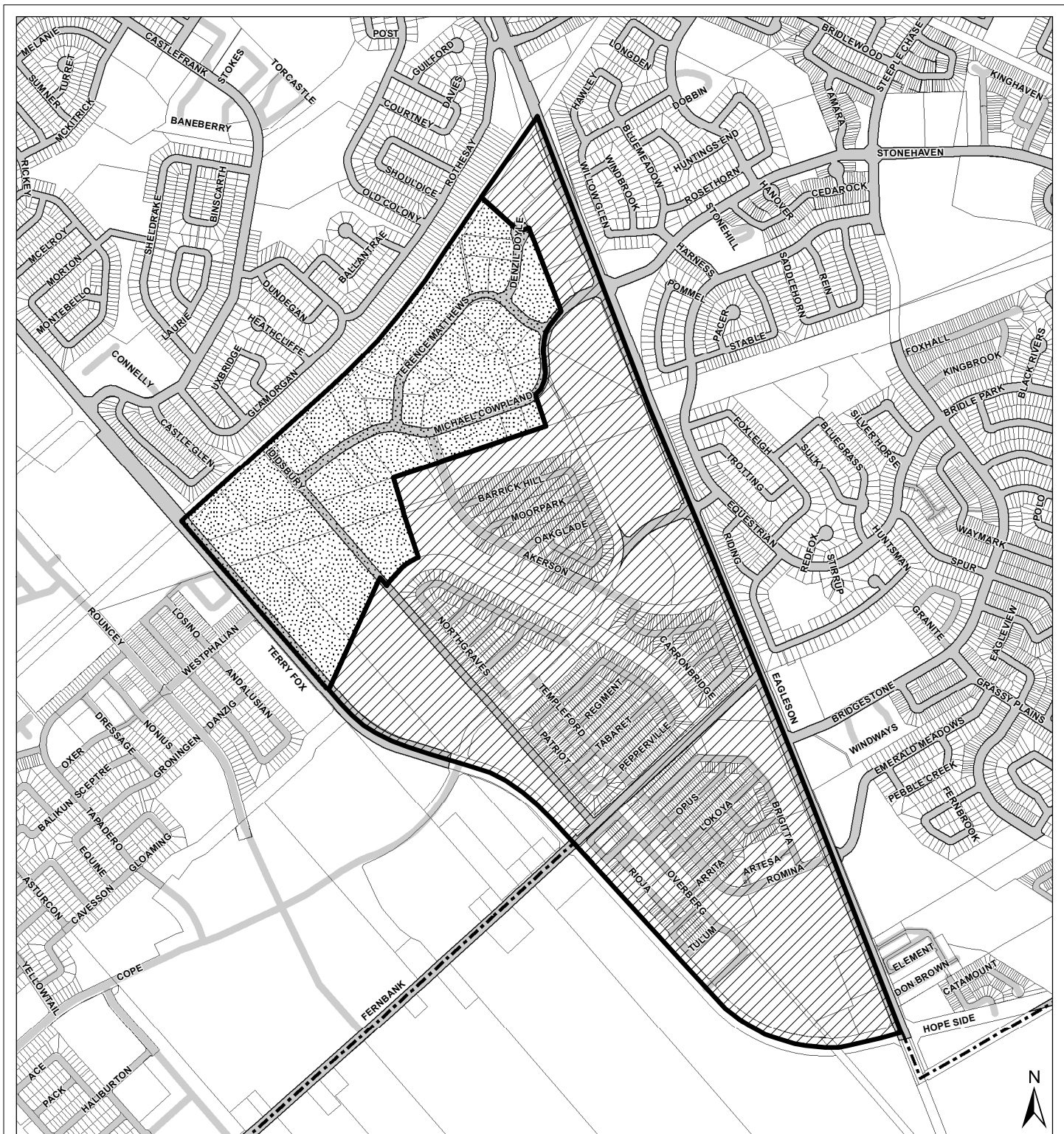
© Parcel data is owned by Terranet Enterprises Inc. and its suppliers.
All rights reserved. May not be reproduced without permission.
Parcel data appartient à Terranet Enterprises Inc. et à ses fournisseurs.
Tous droits réservés. Ne peut être reproduit sans autorisation.

Scale - N.T.S. / Echelle N.A.E.

**SCHEDULE E6 to
AMENDMENT NO.
to the OFFICIAL PLAN
for the CITY OF OTTAWA
Amending Schedule B
Urban Policy Plan**

**ANNEXE E6 de
L' AMENDEMENT No.
au PLAN OFFICIEL
de la VILLE D'OTTAWA
Modifiant l'Annexe B
Plan des politiques en milieu urbain**

-  LANDS REDESIGNATED FROM "ENTERPRISE AREA" TO "URBAN EMPLOYMENT AREA"
TERRES DONT LA DÉSIGNATION EST PASSÉE DE « SECTEUR D'ENTREPRISES » À « ZONE D'EMPLOI URBAINE »
-  LANDS REDESIGNATED FROM "ENTERPRISE AREA" TO "GENERAL URBAN AREA"
TERRES DONT LA DÉSIGNATION EST PASSÉE DE « SECTEUR D'ENTREPRISES » À « ZONE URBAINE GÉNÉRALE »
-  LANDS REDESIGNATED FROM "ENTERPRISE AREA" TO "MIXED USE CENTRE"
TERRES DONT LA DÉSIGNATION EST PASSÉE DE « SECTEUR D'ENTREPRISES » À « CENTRE POLYVALENT »
-  LANDS REDESIGNATED FROM "MIXED USE CENTRE" TO "GENERAL URBAN AREA"
TERRAINS DONT LA DÉSIGNATION DOIT PASSER DE « CENTRE POLYVALENT » À « ZONE URBAINE GÉNÉRALE »
-  EXISTING URBAN BOUNDARY / LIMITES DU SECTEUR URBAIN EXISTANTE



Prepared by:
Planning, Infrastructure and Economic Development Department,
Geomatics, Mapping and Graphics Unit



Préparé par: Services de la planification,
de l'infrastructure et du développement économique,
Unité des Géomatiques, cartographies et graphiques

D01-01-16-0014 16-0445-A

I:\AAS\Staff\Sheila\OPs\2016\OPA LEAR\Map E7.mxd

Revision: Rev #:

Parcel data is owned by Terranet Enterprises Inc. and its suppliers.
All rights reserved. May not be reproduced without permission.
Parcel data appartient à Terranet Enterprises Inc. et à ses fournisseurs.
Tous droits réservés. Ne peut être reproduit sans autorisation.

Scale - N.T.S. / Echelle N.A.E.

**SCHEDULE E7 to
AMENDMENT NO.**
to the OFFICIAL PLAN
for the CITY OF OTTAWA
Amending Schedule B
Urban Policy Plan

**ANNEXE E7 de
L' AMENDEMENT No.**
au PLAN OFFICIEL
de la VILLE D'OTTAWA
Modifiant l'Annexe B
Plan des politiques en milieu urbain



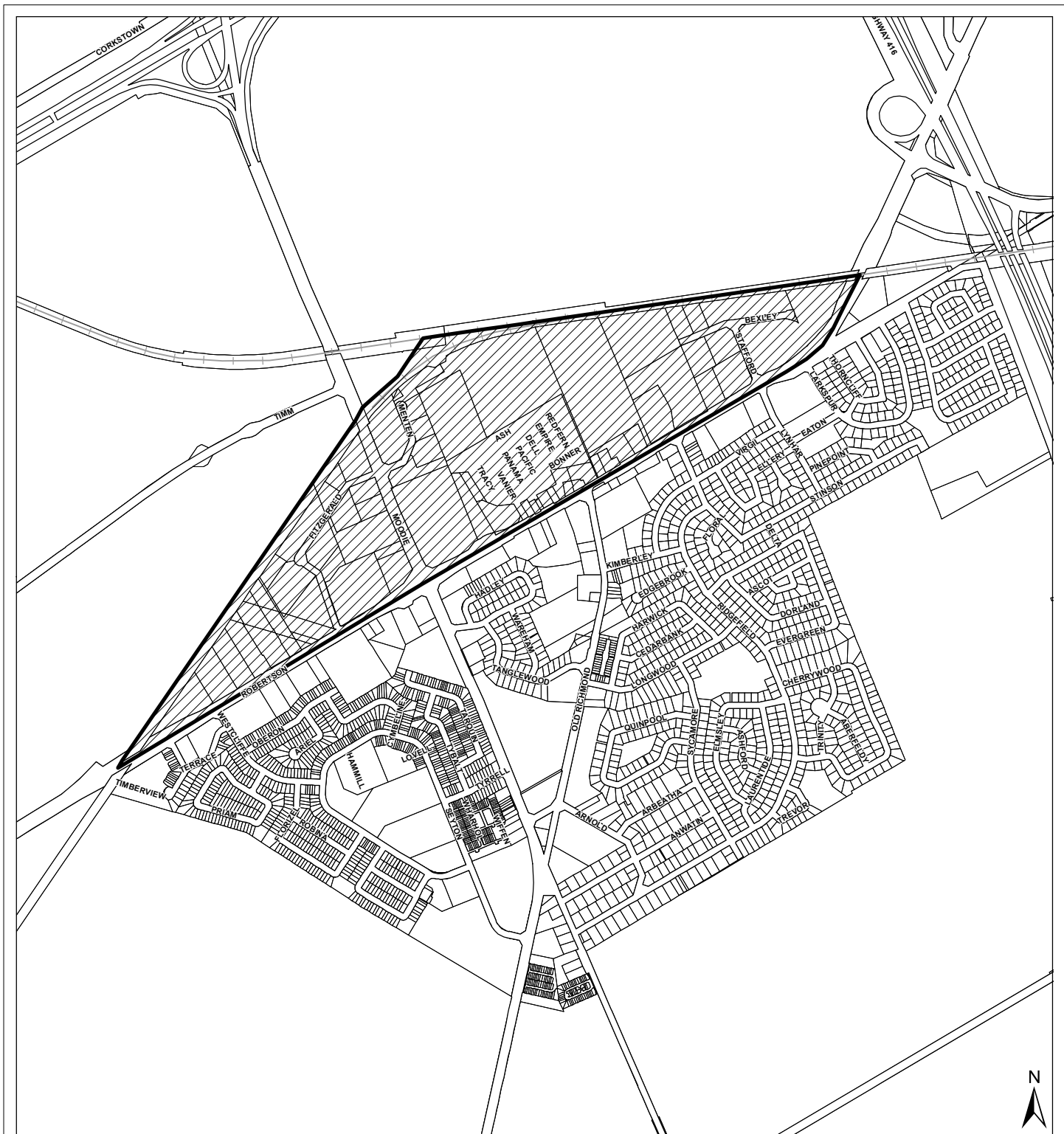
LANDS REDESIGNATED FROM "ENTERPRISE AREA" TO "GENERAL URBAN AREA"
TERRES DONT LA DÉSIGNATION EST PASSÉE DE « SECTEUR D'ENTREPRISES » À « ZONE URBAINE GÉNÉRALE »



LANDS REDESIGNATED FROM "ENTERPRISE AREA" TO "URBAN EMPLOYMENT AREA"
TERRES DONT LA DÉSIGNATION EST PASSÉE DE « SECTEUR D'ENTREPRISES » À « ZONE D'EMPLOI URBAINE »



EXISTING URBAN BOUNDARY /
LIMITES DU SECTEUR URBAIN EXISTANTE



Prepared by:
 Planning, Infrastructure and Economic Development Department,
 Geomatics, Mapping and Graphics Unit



Préparé par: Services de la planification,
 de l'infrastructure et du développement économique,
 Unité des Géomatiques, cartographies et graphiques

D01-01-16-0014

16-0445-A

I:\AAS\Staff\Sheila\OPAs2016\OPA LEAR\Map E8.mxd

Revision:

Rev #:

© Parcel data is owned by Terranet Enterprises Inc. and its suppliers.
 All rights reserved. May not be reproduced without permission.
 Parcel data appartient à Terranet Entreprises Inc. et à ses fournisseurs.
 Tous droits réservés. Ne peut être reproduit sans autorisation.

Scale - N.T.S. / Echelle N.A.E.

**SCHEDULE E8 to
 AMENDMENT NO.**
 to the OFFICIAL PLAN
 for the CITY OF OTTAWA
Amending Schedule B
 Urban Policy Plan



LANDS REDESIGNATED FROM "ENTERPRISE AREA" TO "URBAN EMPLOYMENT AREA"
 TERRES DONT LA DÉSIGNATION EST PASSÉE DE « SECTEUR D'ENTREPRISES » À « ZONE D'EMPLOI URBAINE »

**ANNEXE E8 de
 L' AMENDEMENT No.**
 au PLAN OFFICIEL
 de la VILLE D'OTTAWA
Modifiant l'Annexe B
 Plan des politiques en milieu urbain



Prepared by:
 Planning, Infrastructure and Economic Development Department,
 Geomatics, Mapping and Graphics Unit



Préparé par: Services de la planification,
 de l'infrastructure et du développement économique,
 Unité des Géomatiques, cartographies et graphiques

D01-01-16-0014 16-0445-A

I:\AAS\Staff\Sheila\OPAs2016\OPA LEAR\Map E9.mxd

Revision: Rev #:

© Parcel data is owned by Terranet Enterprises Inc. and its suppliers.
 All rights reserved. May not be reproduced without permission.
 Parcel data appartient à Terranet Enterprises Inc. et à ses fournisseurs.
 Tous droits réservés. Ne peut être reproduit sans autorisation.

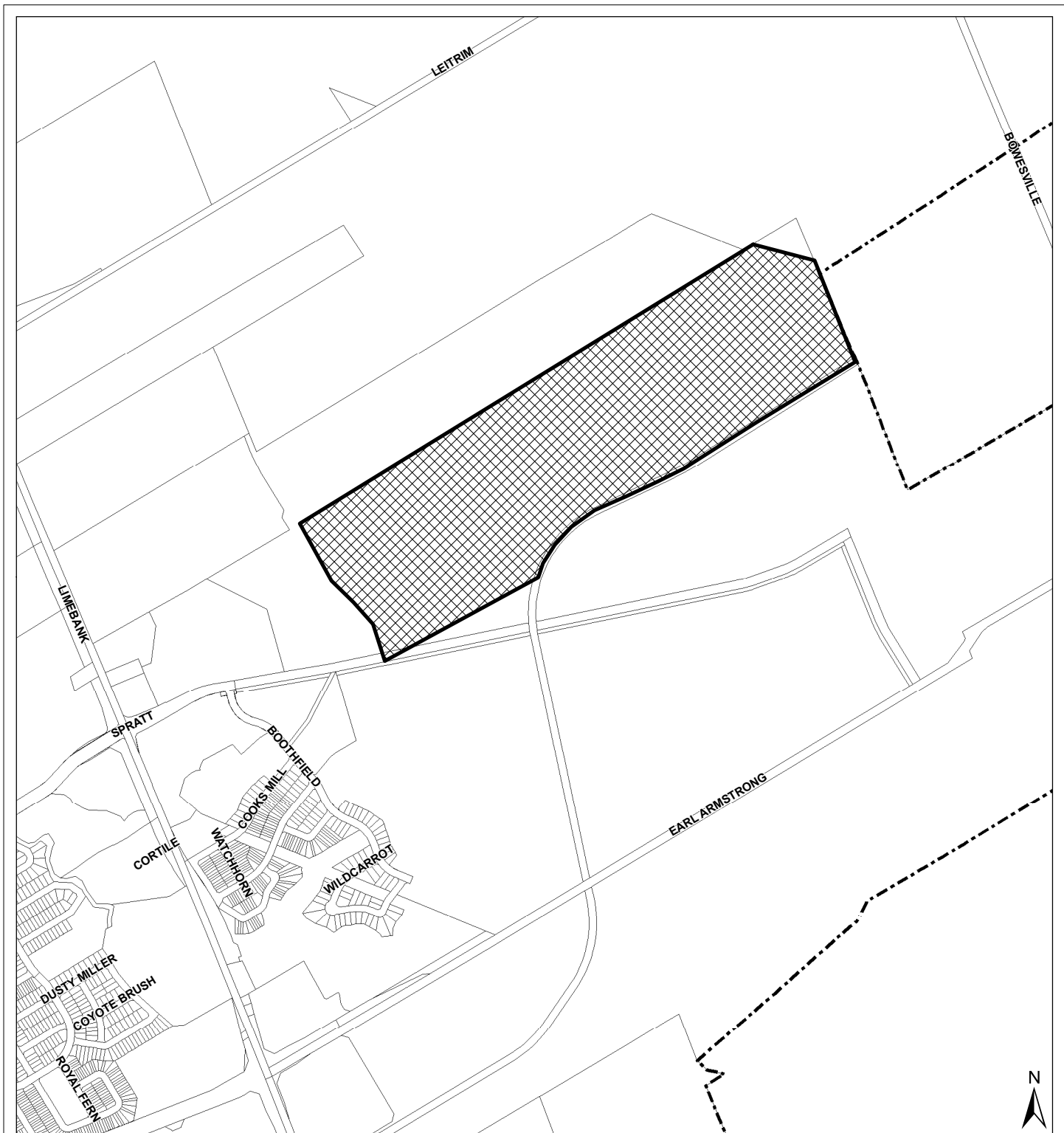
Scale - N.T.S. / Echelle N.A.E.

**SCHEDULE E9 to
 AMENDMENT NO.**
 to the OFFICIAL PLAN
 for the CITY OF OTTAWA
Amending Schedule B
 Urban Policy Plan

**ANNEXE E9 de
 L' AMENDEMENT No.**
 au PLAN OFFICIEL
 de la VILLE D'OTTAWA
Modifiant l'Annexe B
 Plan des politiques en milieu urbain



LANDS REDESIGNATED FROM "EMPLOYMENT AREA" TO "GENERAL URBAN AREA"
 TERRES DONT LA DÉSIGNATION EST PASSÉE DE « SECTEUR D'ENTREPRISES » À « ZONE URBAINE GÉNÉRALE »



Prepared by:
 Planning, Infrastructure and Economic Development Department,
 Geomatics, Mapping and Graphics Unit



Préparé par: Services de la planification,
 de l'infrastructure et du développement économique,
 Unité des Géomatiques, cartographies et graphiques

D01-01-16-0014 16-0445-A

I:\AAS\Staff\Sheila\OPAs2016\OPA LEAR\Map E10.mxd

Revision: Rev #:

© Parcel data is owned by Terranet Enterprises Inc. and its suppliers.
 All rights reserved. May not be reproduced without permission.
 Parcel data appartient à Terranet Enterprises Inc. et à ses fournisseurs.
 Tous droits réservés. Ne peut être reproduit sans autorisation.

Scale - N.T.S. / Echelle N.A.E.

**SCHEDULE E10 to
 AMENDMENT NO.**
 to the OFFICIAL PLAN
 for the CITY OF OTTAWA
Amending Schedule B
 Urban Policy Plan

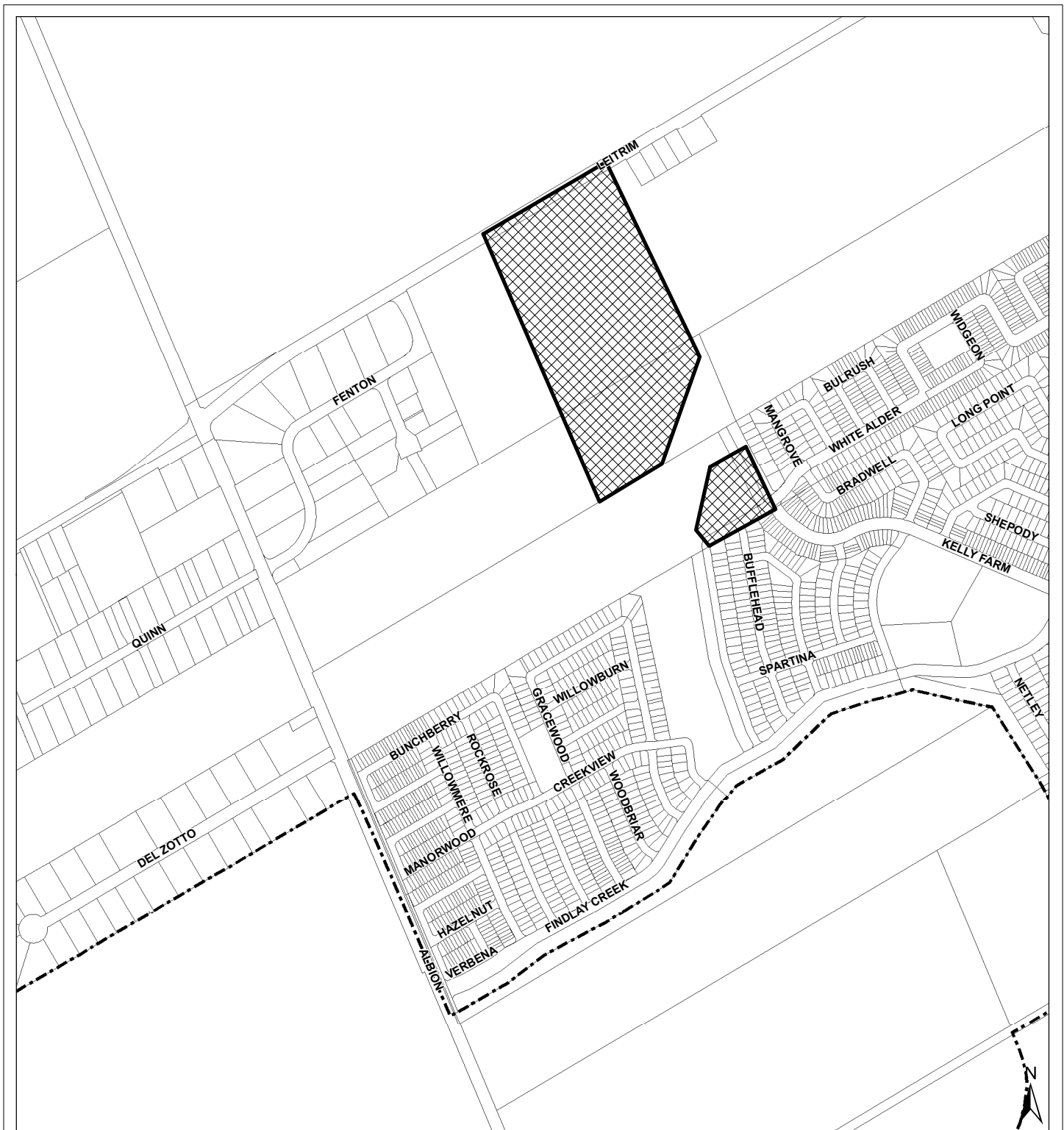
**ANNEXE E10 de
 L' AMENDEMENT No.**
 au PLAN OFFICIEL
 de la VILLE D'OTTAWA
Modifiant l'Annexe B
 Plan des politiques en milieu urbain



LANDS REDESIGNATED FROM "EMPLOYMENT AREA" TO "GENERAL URBAN AREA"
 TERRES DONT LA DÉSIGNATION EST PASSÉE DE « SECTEUR D'ENTREPRISES » À « ZONE URBAINE GÉNÉRALE »



EXISTING URBAN BOUNDARY /
 LIMITES DU SECTEUR URBAIN EXISTANTE



Prepared by:
 Planning, Infrastructure and Economic Development Department,
 Geomatics, Mapping and Graphics Unit



Préparé par: Services de la planification,
 de l'infrastructure et du développement économique,
 Unité des Géomatiques, cartographies et graphiques

D01-01-16-0014 16-0445-A

I:\AAS\Staff\Sheila\OPAs2016\OPA LEAR\Map E11.mxd

Revision: Rev #:

© Parcel data is owned by Terranet Enterprises Inc. and its suppliers.
 All rights reserved. May not be reproduced without permission.
 Parcel data appartient à Terranet Enterprises Inc. et à ses fournisseurs.
 Tous droits réservés. Ne peut être reproduit sans autorisation.

Scale - N.T.S. / Echelle N.A.E.

**SCHEDULE E11 to
 AMENDMENT NO.**
 to the OFFICIAL PLAN
 for the CITY OF OTTAWA
Amending Schedule B
 Urban Policy Plan

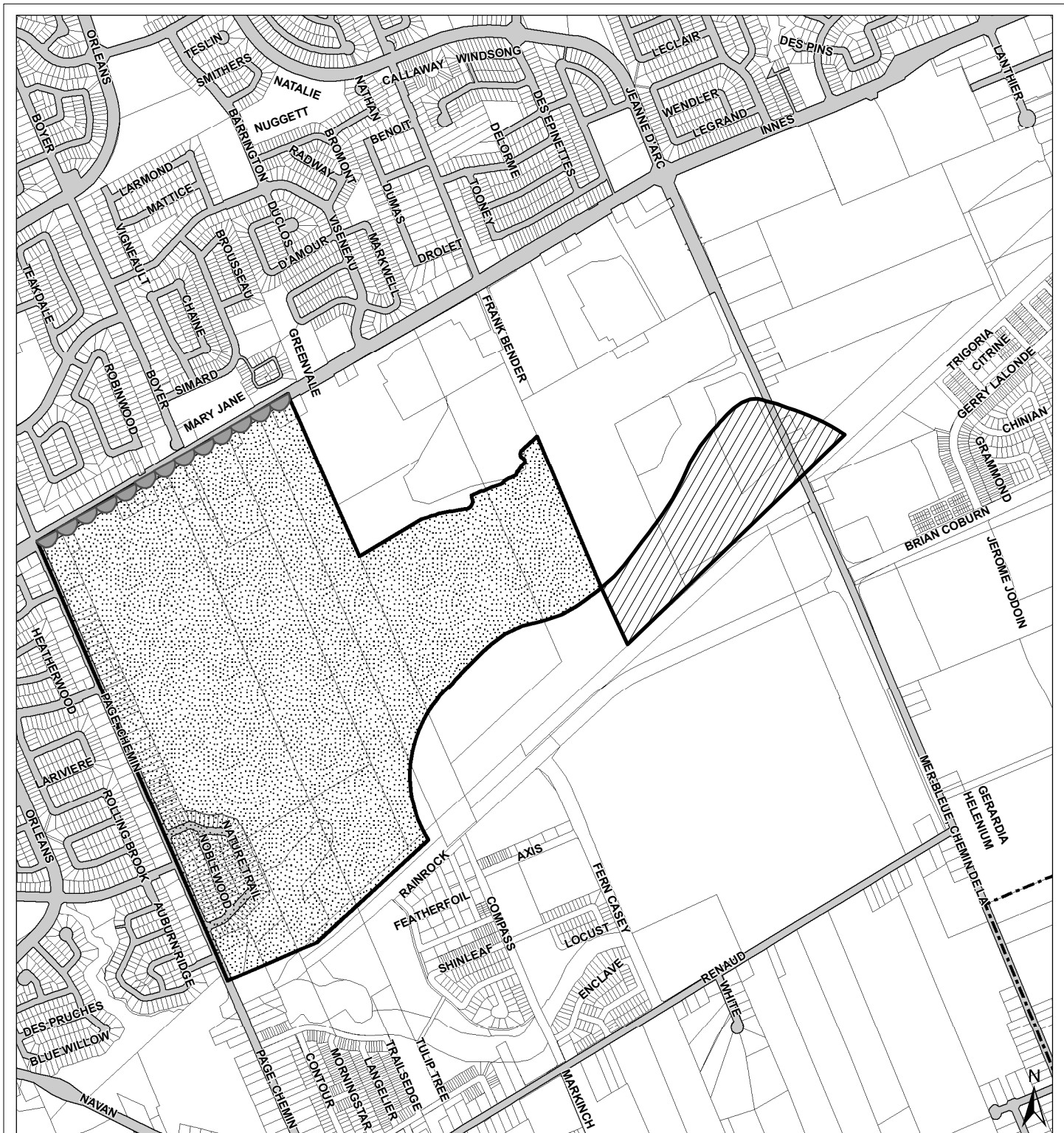
**ANNEXE E11 de
 L' AMENDEMENT No.**
 au PLAN OFFICIEL
 de la VILLE D'OTTAWA
Modifiant l'Annexe B
 Plan des politiques en milieu urbain



LANDS REDESIGNATED FROM "EMPLOYMENT AREA" TO "GENERAL URBAN AREA"
 TERRES DONT LA DÉSIGNATION EST PASSÉE DE « SECTEUR D'ENTREPRISES » À « ZONE URBAINE GÉNÉRALE »



EXISTING URBAN BOUNDARY /
 LIMITES DU SECTEUR URBAIN EXISTANTE



Prepared by:
Planning, Infrastructure and Economic Development Department,
Geomatics, Mapping and Graphics Unit



Préparé par: Services de la planification,
de l'infrastructure et du développement économique,
Unité des Géomatiques, cartographies et graphiques

D01-01-16-0014 16-0445-A

I:\AAS\Staff\Sheila\OPAs\2016\OPA LEAR\Map E12.mxd

Revision: Rev #:

© Parcel data is owned by Terranet Enterprises Inc. and its suppliers.
All rights reserved. May not be reproduced without permission.
Parcel data appartient à Terranet Enterprises Inc. et à ses fournisseurs.
Tous droits réservés. Ne peut être reproduit sans autorisation.

Scale - N.T.S. / Echelle N.A.E.

**SCHEDULE E12 to
AMENDMENT NO.**
to the OFFICIAL PLAN
for the CITY OF OTTAWA
Amending Schedule B
Urban Policy Plan



LANDS REDESIGNATED FROM "EMPLOYMENT AREA" TO "GENERAL URBAN AREA"
TERRES DONT LA DÉSIGNATION EST PASSÉE DE « SECTEUR D'ENTREPRISES » À « ZONE URBAINE GÉNÉRALE »

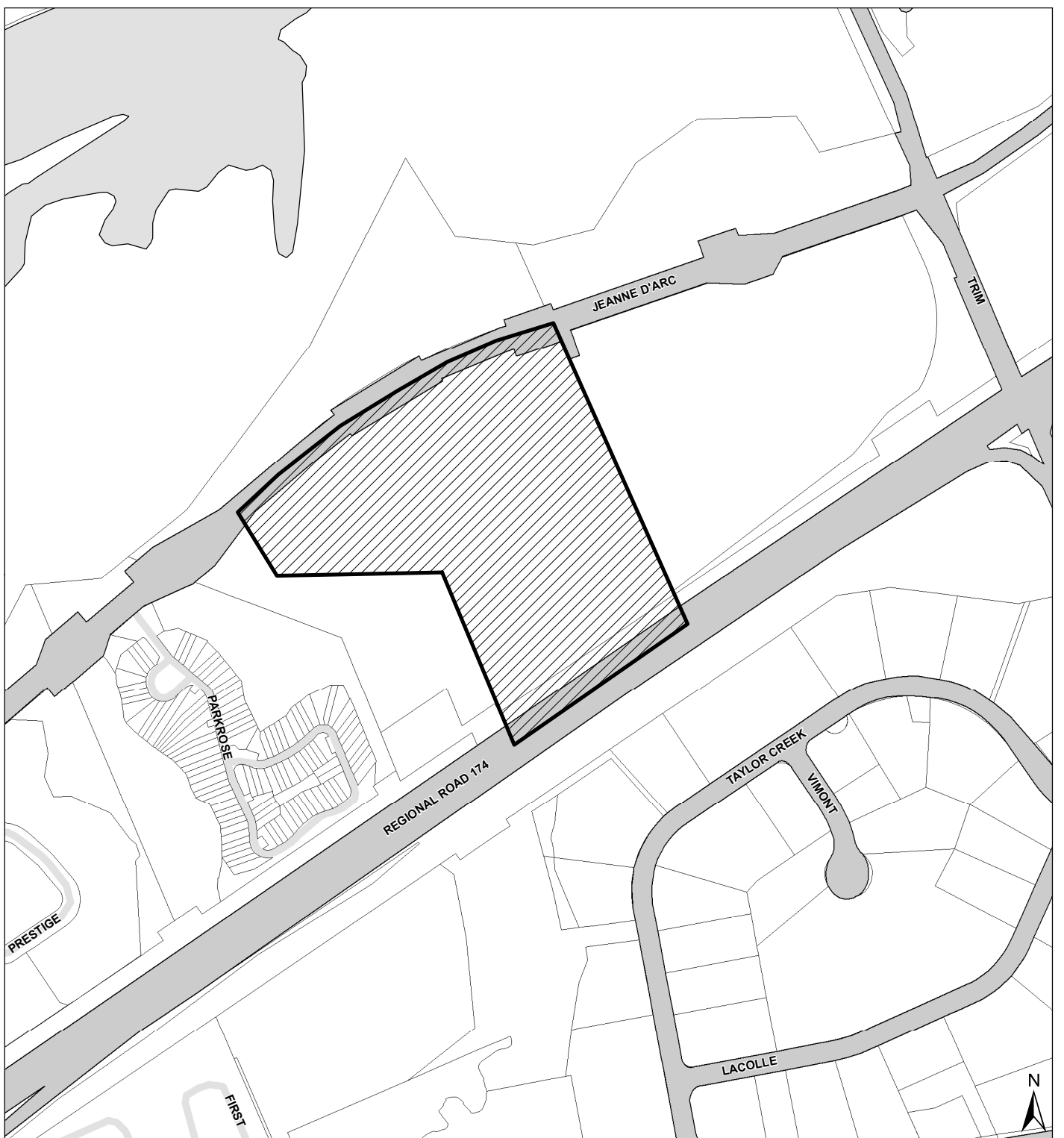


LANDS REDESIGNATED FROM "MIXED USE CENTRE" TO "URBAN EMPLOYMENT AREA"
TERRES DONT LA DÉSIGNATION EST PASSÉE DE « CENTRE POLYVALENT » À « ZONE D'EMPLOI URBAINE »



LANDS DESIGNATED ARTERIAL MAINSTREET /
TERRES DONT LA DÉSIGNATION EST PASSÉE DE « ARTÈRE PRINCIPALE »

**ANNEXE E12 de
L' AMENDEMENT No.**
au PLAN OFFICIEL
de la VILLE D'OTTAWA
Modifiant l'Annexe B
Plan des politiques en milieu urbain



Prepared by:
 Planning, Infrastructure and Economic Development Department,
 Geomatics, Mapping and Graphics Unit



Préparé par: Services de la planification,
 de l'infrastructure et du développement économique,
 Unité des Géomatiques, cartographies et graphiques

D01-01-16-0014 16-0445-A

I:\AAS\Staff\Sheila\OPAs\2016\OPA LEAR\Map E13.mxd

Revision: Rev #:

© Parcel data is owned by Terranet Enterprises Inc. and its suppliers.
 All rights reserved. May not be reproduced without permission.
 Parcel data appartient à Terranet Enterprises Inc. et à ses fournisseurs.
 Tous droits réservés. Ne peut être reproduit sans autorisation.

Scale - N.T.S. / Echelle N.A.E.

**SCHEDULE E13 to
 AMENDMENT NO.**
 to the OFFICIAL PLAN
 for the CITY OF OTTAWA
Amending Schedule B
 Urban Policy Plan

**ANNEXE E13 de
 L' AMENDEMENT No.**
 au PLAN OFFICIEL
 de la VILLE D'OTTAWA
Modifiant l'Annexe B
 Plan des politiques en milieu urbain



LANDS REDESIGNATED FROM "ENTREPRISE AREA" TO "URBAN EMPLOYMENT AREA"
 TERRES DONT LA DÉSIGNATION EST PASSÉE DE « SECTEUR D'ENTREPRISES » À « ZONE D'EMPLOI URBAINE »