
	
D02-02-20-0018	20-0242-L
I:\CO\2020\Zoning_Key_Plan\R4_Rezone\Map_1	
<small>©Parcel data is owned by Teranet Enterprises Inc. and its suppliers All rights reserved. May not be produced without permission THIS IS NOT A PLAN OF SURVEY</small>	
<small>©Les données de parcelles appartient à Teranet Enterprises Inc. et à ses fournisseurs. Tous droits réservés. Ne peut être reproduit sans autorisation. CE CI N'EST PAS UN PLAN D'ARPENTAGE</small>	
REVISION / RÉVISION - 2020 / 03 / 23	

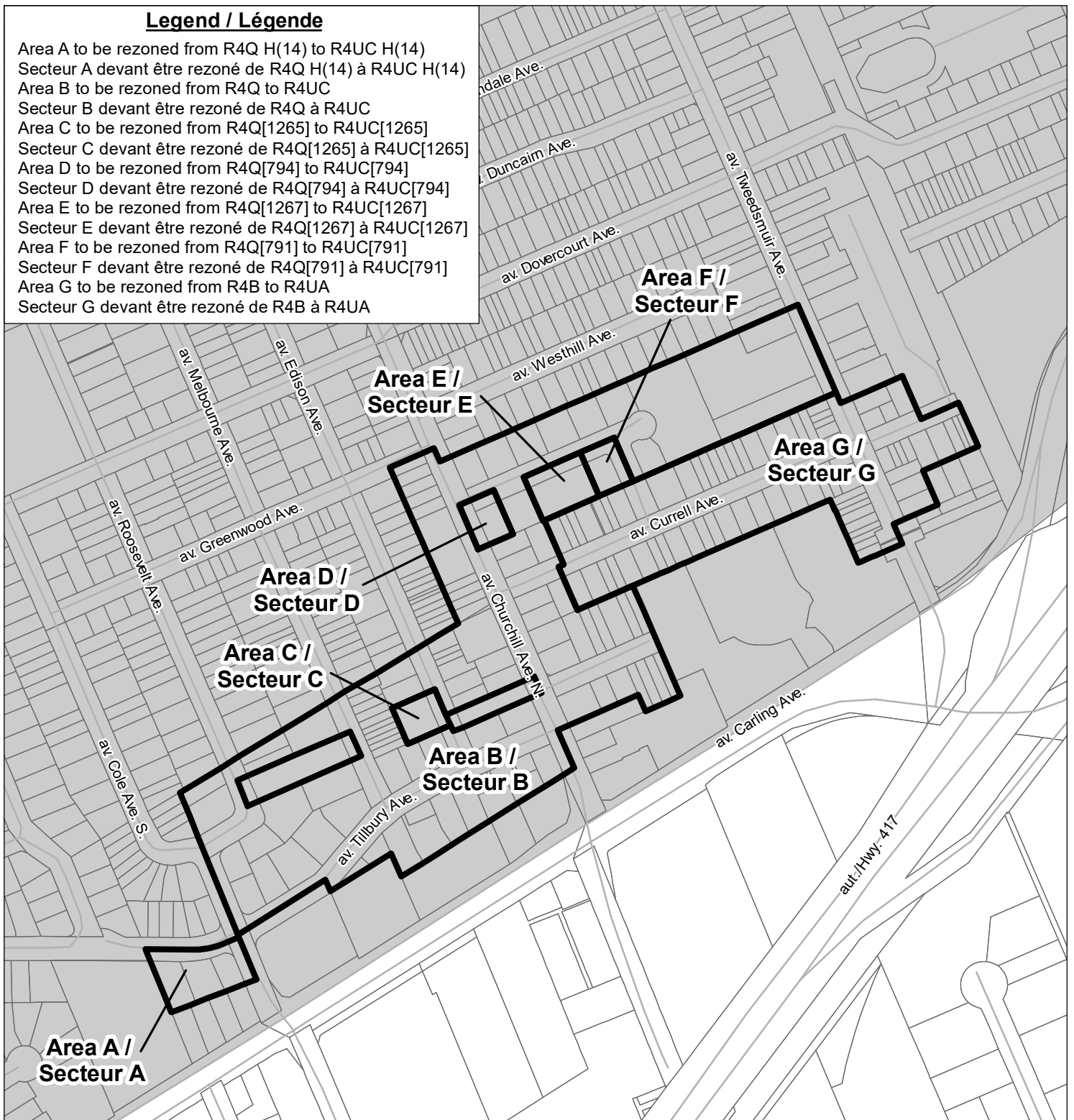
**LOCATION MAP / PLAN DE LOCALISATION
ZONING KEY PLAN / SCHÉMA DE ZONAGE**

-  Area A to be rezoned from R4N to R4UC
Secteur A devant être rezoné de R4N à R4UC
- Area B to be rezoned from R4C[2493] to R4UB[2493]
Secteur B devant être rezoné de R4C[2493] à R4UB[2493]
- Area C to be rezoned from R4N[806] to R4UC[806]
Secteur C devant être rezoné de R4N[806] à R4UC[806]
- Area D to be rezoned from R4B to R4UA
Secteur D devant être rezoné de R4B à R4UA



Legend / Légende

Area A to be rezoned from R4Q H(14) to R4UC H(14)
 Secteur A devant être rezoné de R4Q H(14) à R4UC H(14)
 Area B to be rezoned from R4Q to R4UC
 Secteur B devant être rezoné de R4Q à R4UC
 Area C to be rezoned from R4Q[1265] to R4UC[1265]
 Secteur C devant être rezoné de R4Q[1265] à R4UC[1265]
 Area D to be rezoned from R4Q[794] to R4UC[794]
 Secteur D devant être rezoné de R4Q[794] à R4UC[794]
 Area E to be rezoned from R4Q[1267] to R4UC[1267]
 Secteur E devant être rezoné de R4Q[1267] à R4UC[1267]
 Area F to be rezoned from R4Q[791] to R4UC[791]
 Secteur F devant être rezoné de R4Q[791] à R4UC[791]
 Area G to be rezoned from R4B to R4UA
 Secteur G devant être rezoné de R4B à R4UA



LOCATION MAP / PLAN DE LOCALISATION ZONING KEY PLAN / SCHÉMA DE ZONAGE

D02-02-20-0018


20-0242-L


I:\CO\2020\Zoning_Key_Plan\R4_Rezone\Map_2

©Parcel data is owned by Teranet Enterprises Inc. and its suppliers
 All rights reserved. May not be produced without permission
 THIS IS NOT A PLAN OF SURVEY

©Les données de parcelles appartient à Teranet Entreprises Inc.
 et à ses fournisseurs. Tous droits réservés. Ne peut être reproduit
 sans autorisation. CECI N'EST PAS UN PLAN D'ARPENTAGE

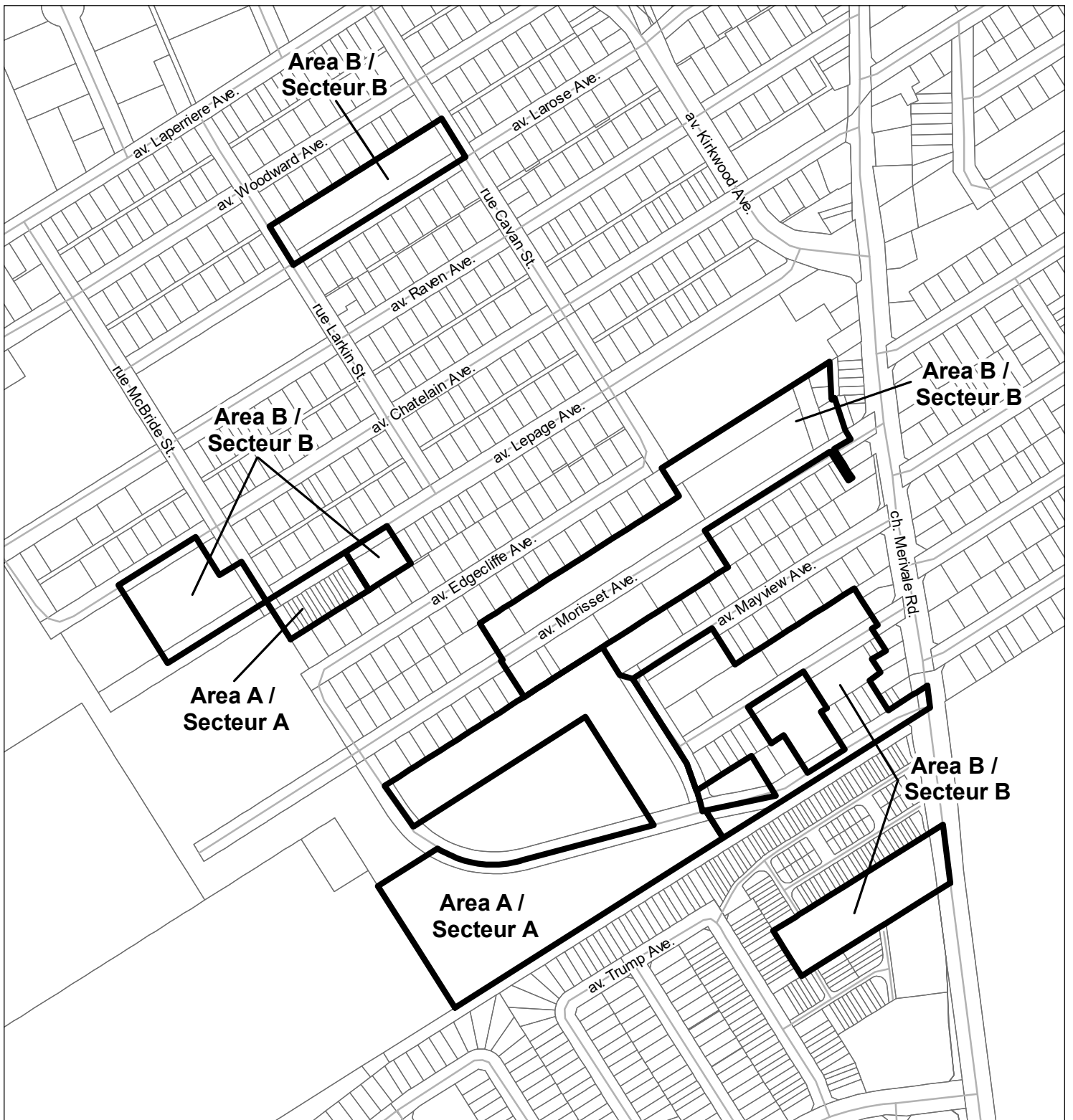
REVISION / RÉVISION - 2020 / 03 / 23

 Areas to be rezoned as per Legend
 Secteurs devant être rezonés conformément à la légende

 Mature Neighbourhoods Overlay (section 139)
 Zone sous-jacente de quartiers établis (article 139)



NOT TO SCALE



LOCATION MAP / PLAN DE LOCALISATION
ZONING KEY PLAN / SCHÉMA DE ZONAGE

D02-02-20-0018

20-0242-L

I:\CO\2020\ZKPI\R4_Rezone\Map_3

©Parcel data is owned by Teranet Enterprises Inc. and its suppliers
All rights reserved. May not be produced without permission
THIS IS NOT A PLAN OF SURVEY

©Les données de parcelles appartient à Teranet Entreprises Inc.
et à ses fournisseurs. Tous droits réservés. Ne peut être reproduit
sans autorisation. CECI N'EST PAS UN PLAN D'ARPENTAGE

REVISION / RÉVISION - 2020 / 07 / 08



Area A to be rezoned from R4B to R4UA
Secteur A devant être rezoné de R4B à R4UA
Area B to be rezoned from R4N to R4UC
Secteur B devant être rezoné de R4N à R4UC



NOT TO SCALE



D02-02-20-0018

20-0242-L

I:\CO\2020\Zoning_Key_Plan\R4_Rezone\Map_4

©Parcel data is owned by Teranet Enterprises Inc. and its suppliers
All rights reserved. May not be produced without permission
THIS IS NOT A PLAN OF SURVEY

©Les données de parcelles appartient à Teranet Entreprises Inc.
et à ses fournisseurs. Tous droits réservés. Ne peut être reproduit
sans autorisation. CE CI N'EST PAS UN PLAN D'ARPENTAGE

REVISION / RÉVISION - 2020 / 03 / 23

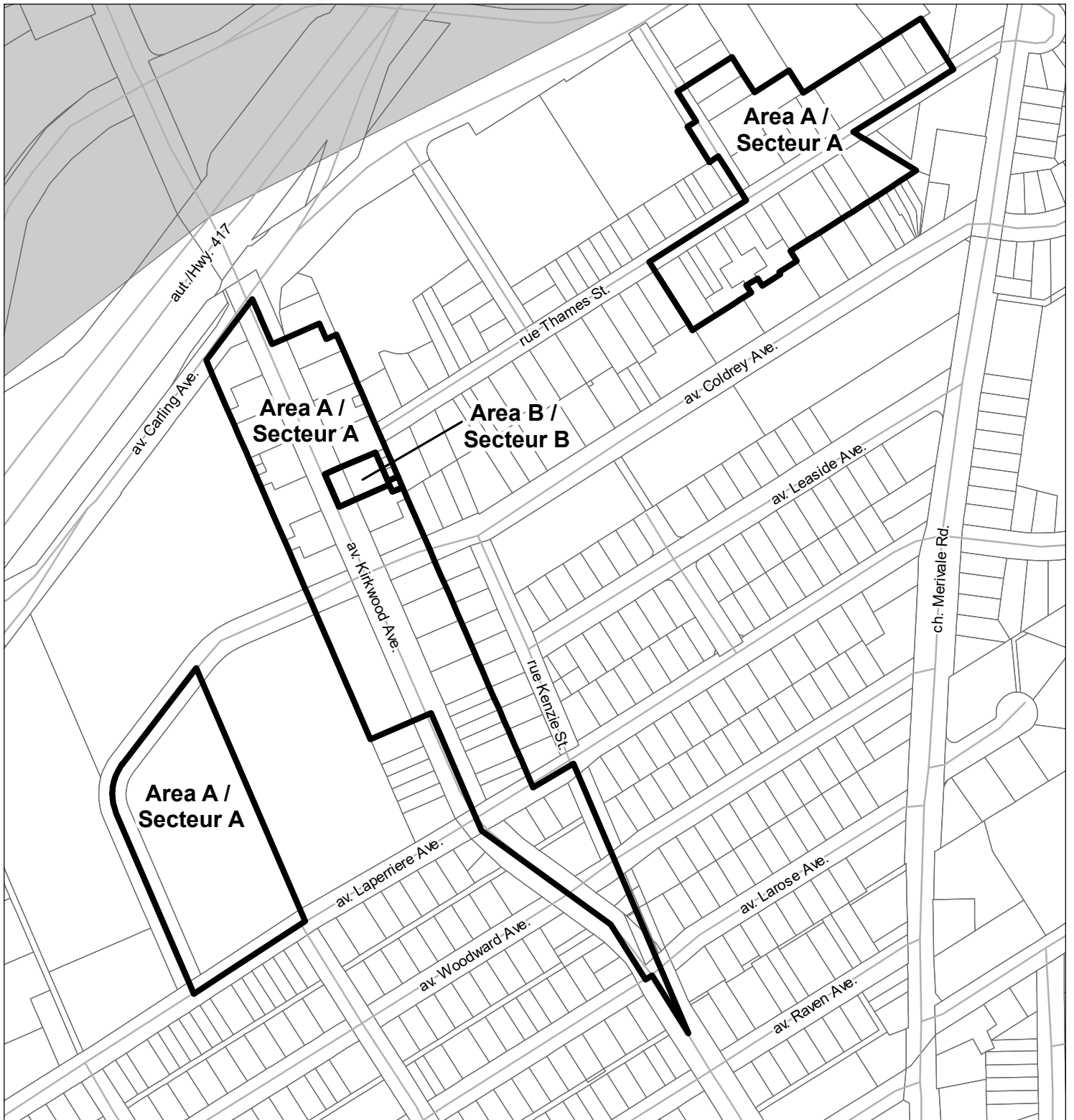
LOCATION MAP / PLAN DE LOCALISATION
ZONING KEY PLAN / SCHÉMA DE ZONAGE



- Area A to be rezoned from R4N to R4UC
Secteur A devant être rezoné de R4N à R4UC
- Area B to be rezoned from R4N S192 to R4UC S192
Secteur B devant être rezoné de R4N S192 à R4UC S192
- Area C to be rezoned from R4N[1267] to R4UC[1267]
Secteur C devant être rezoné de R4N[1267] à R4UC[1267]
- Area D to be rezoned from R4N[826] to R4UC[826]
Secteur D devant être rezoné de R4N[826] à R4UC[826]



NOT TO SCALE



D02-02-20-0018

20-0242-L

I:\CO\2020\Zoning_Key_Plan\R4_Rezone\Map_5

©Parcel data is owned by Teranet Enterprises Inc. and its suppliers
All rights reserved. May not be produced without permission
THIS IS NOT A PLAN OF SURVEY

©Les données de parcelles appartient à Teranet Enterprises Inc.
et à ses fournisseurs. Tous droits réservés. Ne peut être reproduit
sans autorisation. CECI N'EST PAS UN PLAN D'ARPENTAGE

REVISION / RÉVISION - 2020 / 03 / 23

LOCATION MAP / PLAN DE LOCALISATION
ZONING KEY PLAN / SCHÉMA DE ZONAGE



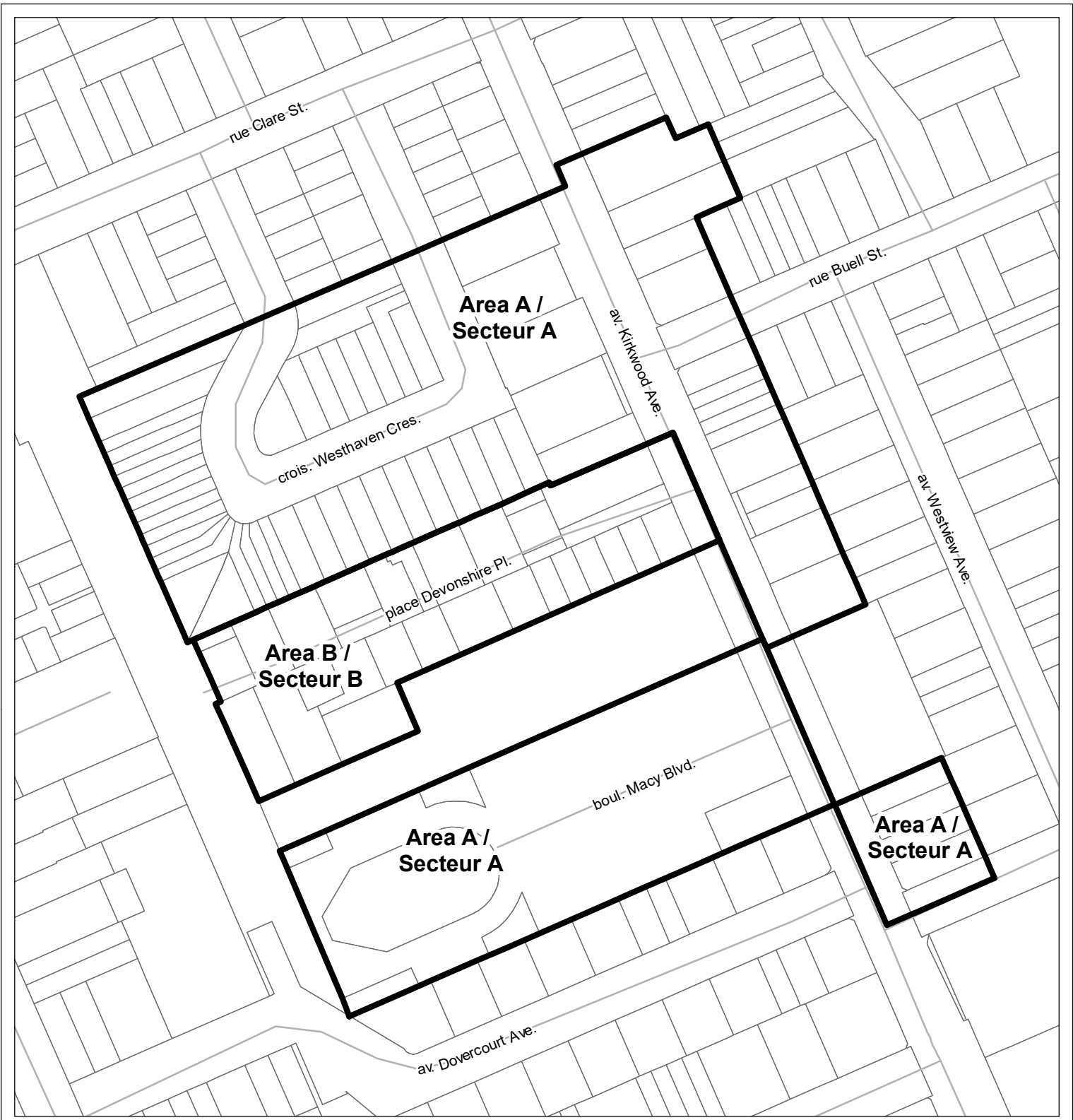
Area A to be rezoned from R4N to R4UC
Secteur A devant être rezoné de R4N à R4UC
Area B to be rezoned from R4N[1265] to R4UC[1265]
Secteur B devant être rezoné de R4N[1265] à R4UC[1265]



Mature Neighbourhoods Overlay (section 139)
Zone sous-jacente de quartiers établis (article 139)



NOT TO SCALE



LOCATION MAP / PLAN DE LOCALISATION
ZONING KEY PLAN / SCHÉMA DE ZONAGE

D02-02-20-0018

20-0242-L

I:\CO\2020\Zoning_Key_Plan\R4_Rezone\Map_6

©Parcel data is owned by Teranet Enterprises Inc. and its suppliers
All rights reserved. May not be produced without permission
THIS IS NOT A PLAN OF SURVEY

©Les données de parcelles appartient à Teranet Enterprises Inc.
et à ses fournisseurs. Tous droits réservés. Ne peut être reproduit
sans autorisation. CECI N'EST PAS UN PLAN D'ARPENTAGE

REVISION / RÉVISION - 2020 / 03 / 23



Area A to be rezoned from R4N to R4UC
Secteur A devant être rezoné de R4N à R4UC
Area B to be rezoned from R4Q to R4UC
Secteur B devant être rezoné de R4Q à R4UC

Entire map area is affected by the Mature Neighbourhoods Overlay (section 139) /
Tout le secteur de la carte est touché par la Zone sous-jacente de quartiers établis (article 139)

