

Legend / Légende

Area A to be rezoned from R4A[789] to R4UB[789]	Secteur A devant être rezoné de R4A[789] à R4UB[789]
Area B to be rezoned from R4K[980] to R4UB[980]	Secteur B devant être rezoné de R4K[980] à R4UB[980]
Area C to be rezoned from R4S to R4UD	Secteur C devant être rezoné de R4S à R4UD
Area D to be rezoned from R4S[1754] to R4UD[1754]	Secteur D devant être rezoné de R4S[1754] à R4UD[1754]
Area E to be rezoned from R4S[2252]-c to R4UD[2252]-c	Secteur E devant être rezoné de R4S[2252]-c à R4UD[2252]-c
Area F to be rezoned from R4S[2565] to R4UD[2565]	Secteur F devant être rezoné de R4S[2565] à R4UD[2565]
Area G to be rezoned from R4S[963] to R4UD[963]	Secteur G devant être rezoné de R4S[963] à R4UD[963]
Area H to be rezoned from R4S[963] S214 to R4UD[963] S214	Secteur H devant être rezoné de R4S[963] S214 à R4UD[963] S214
Area I to be rezoned from R4T to R4UD	Secteur I devant être rezoné de R4T à R4UD
Area J to be rezoned from R4T[881] H(18) to R4UD[881] H(18)	Secteur J devant être rezoné de R4T[881] H(18) à R4UD[881] H(18)
Area K to be rezoned from R4T[978] to R4UD[978]	Secteur K devant être rezoné de R4T[978] à R4UD[978]
Area L to be rezoned from R4T[2552] to R4UD[2552]	Secteur L devant être rezoné de R4T[2552] à R4UD[2552]
Area M to be rezoned from R4T[1635] to R4UD[1635]	Secteur M devant être rezoné de R4T[1635] à R4UD[1635]
Area N to be rezoned from R4T[908] to R4UD[908]	Secteur N devant être rezoné de R4T[908] à R4UD[908]

Area B / Secteur B

Area A / Secteur A

Area F / Secteur F

Area E / Secteur E

Area H / Secteur H

Area C / Secteur C

Area D / Secteur D

Area G / Secteur G

Area I / Secteur I

Area J / Secteur J

Area K / Secteur K

Area L / Secteur L

Area M / Secteur M

Area N / Secteur N

D02-02-20-0018 20-0242-L

I:\CO\2020\ZKPIR4_RezoneMap_14

©Parcel data is owned by Teranet Enterprises Inc. and its suppliers
All rights reserved. May not be produced without permission
THIS IS NOT A PLAN OF SURVEY

©Les données de parcelles appartient à Teranet Entreprises Inc.
et à ses fournisseurs. Tous droits réservés. Ne peut être reproduit
sans autorisation. CE CI N'EST PAS UN PLAN D'ARPENTAGE

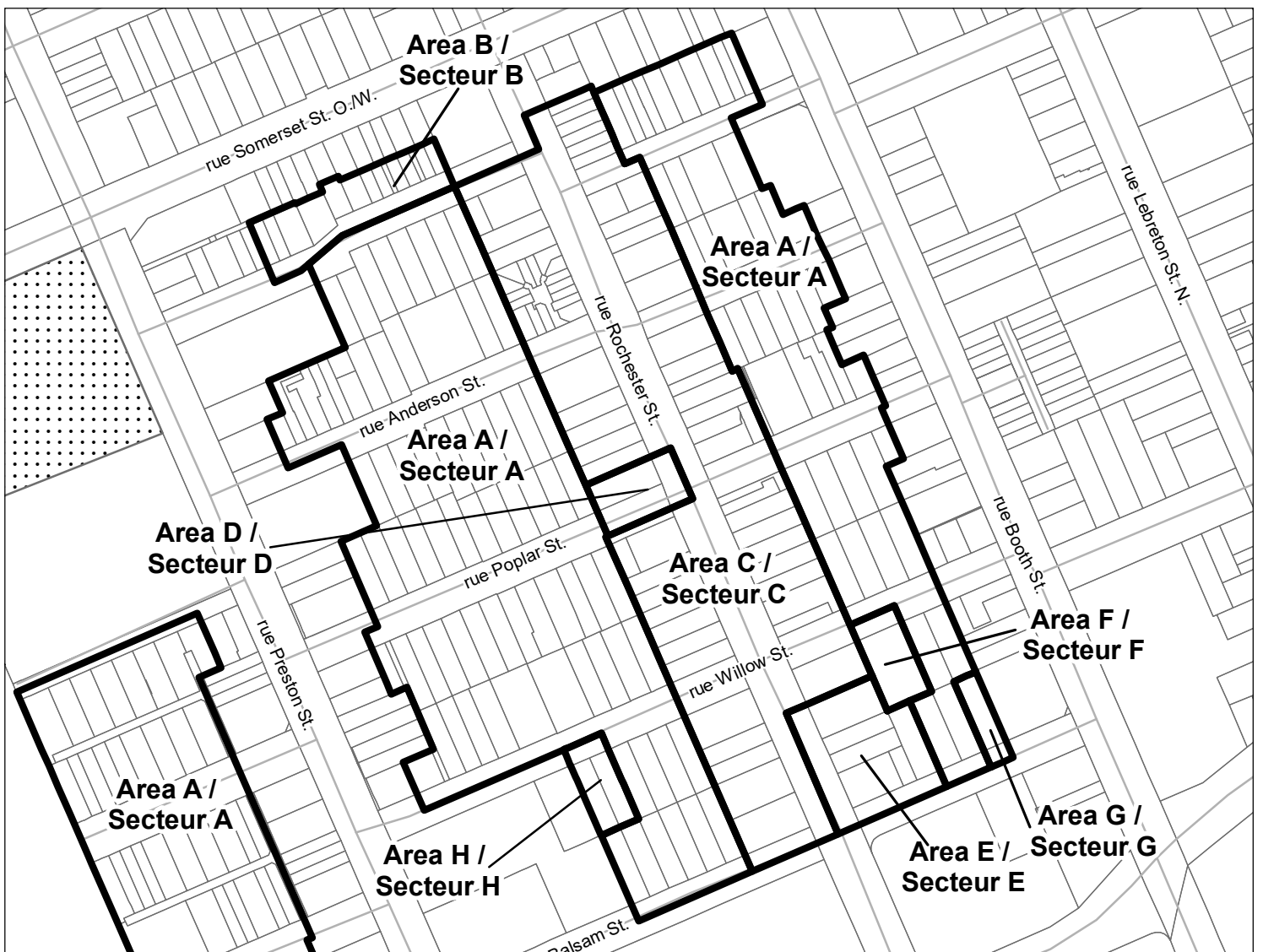
REVISION / RÉVISION - 2020 / 03 / 23

LOCATION MAP / PLAN DE LOCALISATION
ZONING KEY PLAN / SCHÉMA DE ZONAGE

Areas to be rezoned as per Legend
Secteurs devant être rezonés conformément à la légende

Entire map area is affected by the Mature Neighbourhoods Overlay (section 139) /
Tout le secteur de la carte est touché par la Zone sous-jacente de quartiers établis (article 139)

NOT TO SCALE



Legend / Légende

- Area A to be rezoned from R4H to R4UB
- Secteur A devant être rezoné de R4H à R4UB
- Area B to be rezoned from R4T to R4UD
- Secteur B devant être rezoné de R4T à R4UD
- Area C to be rezoned from R4T-c to R4UD-c
- Secteur C devant être rezoné de R4T-c à R4UD-c
- Area D to be rezoned from R4T[951]-c to R4UD[951]-c
- Secteur D devant être rezoné de R4T[951]-c à R4UD[951]-c
- Area E to be rezoned from R4T[1891] S275 H(12.5)-c to R4UD[1891] S275 H(12.5)-c
- Secteur E devant être rezoné de R4T[1891] S275 H(12.5)-c à R4UD[1891] S275 H(12.5)-c
- Area F to be rezoned from R4M to R4UD
- Secteur F devant être rezoné de R4M à R4UD
- Area G to be rezoned from R4H[2296] H(12.8) to R4UB[2296] H(12.8)
- Secteur G devant être rezoné de R4H[2296] H(12.8) à R4UB[2296] H(12.8)
- Area H to be rezoned from R4H[2626] to R4UB
- Secteur H devant être rezoné de R4H[2626] à R4UB



D02-02-20-0018

20-0242-L

I:\CO\2020\ZKP\R4_RezoneMap_15

©Parcel data is owned by Teranet Enterprises Inc. and its suppliers
All rights reserved. May not be produced without permission
THIS IS NOT A PLAN OF SURVEY

©Les données de parcelles appartient à Teranet Enterprises Inc.
et à ses fournisseurs. Tous droits réservés. Ne peut être reproduit
sans autorisation. CE CI N'EST PAS UN PLAN D'ARPENTAGE

REVISION / RÉVISION - 2020 / 07 / 13

**LOCATION MAP / PLAN DE LOCALISATION
ZONING KEY PLAN / SCHÉMA DE ZONAGE**



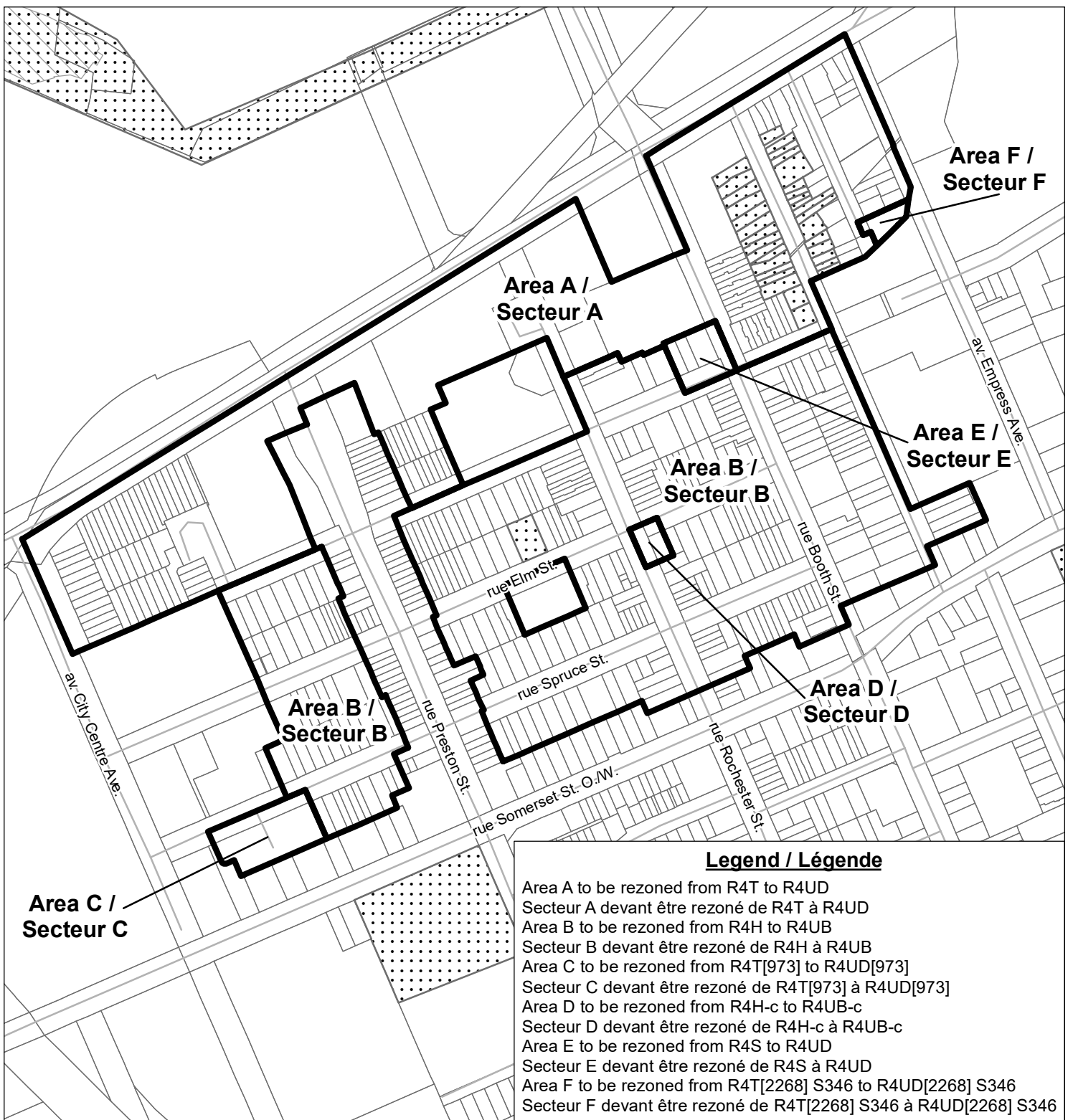
Areas to be rezoned as per Legend
Secteurs devant être rezonés conformément à la légende



Heritage (Section 60)
Patrimoine (Article 60)

Entire map area is affected by the Mature Neighbourhoods Overlay (section 139) /
Tout le secteur de la carte est touché par la Zone sous-jacente de quartiers établis (article 139)





D02-02-20-0018

20-0242-L

I:\CO\2020\ZKP\R4_RezoneMap_16

©Parcel data is owned by Teranet Enterprises Inc. and its suppliers
All rights reserved. May not be produced without permission
THIS IS NOT A PLAN OF SURVEY

©Les données de parcelles appartient à Teranet Enterprises Inc.
et à ses fournisseurs. Tous droits réservés. Ne peut être reproduit
sans autorisation. CE CI N'EST PAS UN PLAN D'ARPENTAGE

REVISION / RÉVISION - 2020 / 03 / 23

**LOCATION MAP / PLAN DE LOCALISATION
ZONING KEY PLAN / SCHÉMA DE ZONAGE**



Areas to be rezoned as per Legend
Secteurs devant être rezonés conformément à la légende



Heritage (Section 60)
Patrimoine (Article 60)



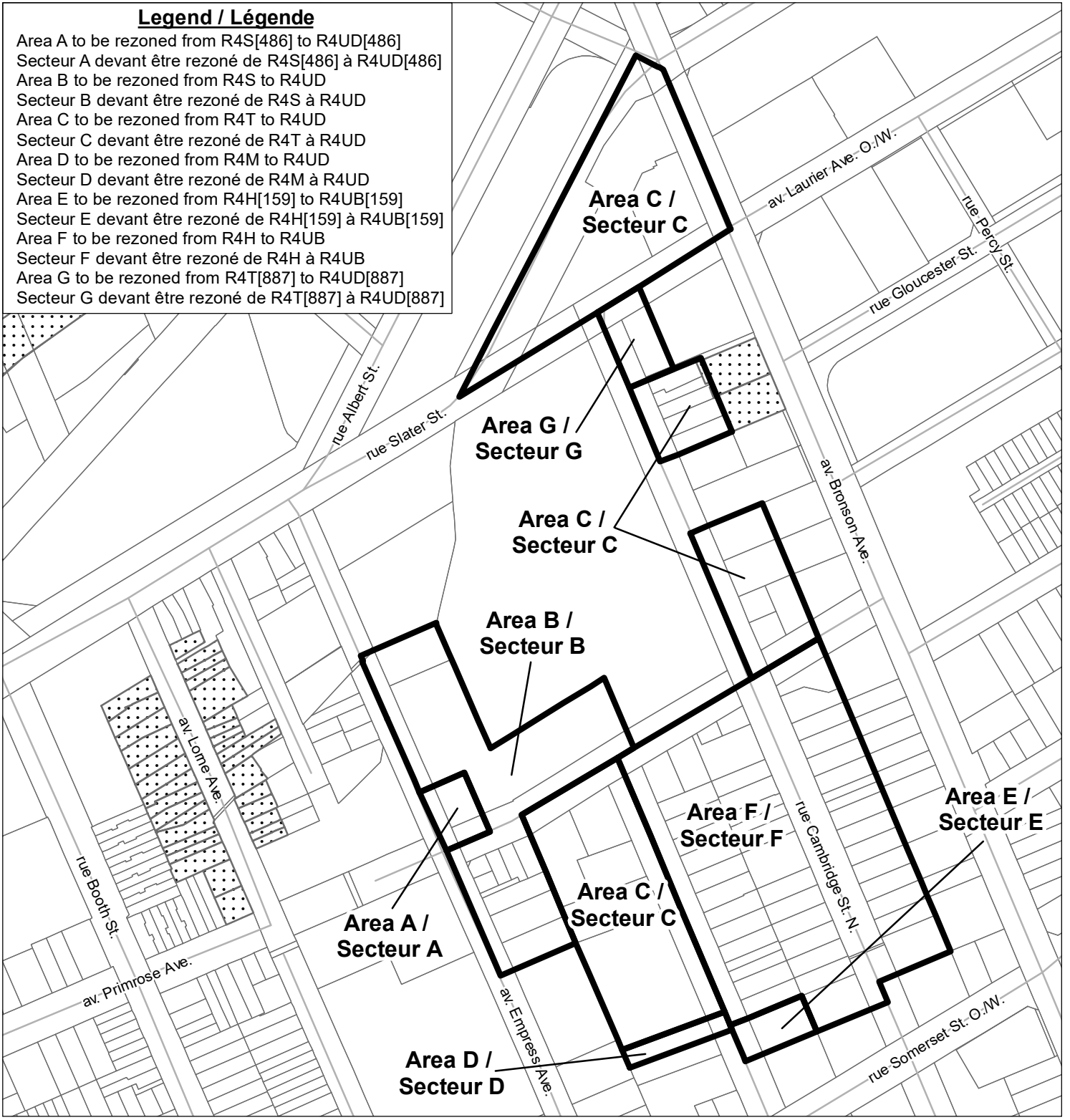
Existing Flood Plain (Section 58) /
Plaine inondable (Article 58)

Entire map area is affected by the Mature Neighbourhoods Overlay (section 139) /
Tout le secteur de la carte est touché par la Zone sous-jacente de quartiers établis (article 139)



Legend / Légende

Area A to be rezoned from R4S[486] to R4UD[486]
 Secteur A devant être rezoné de R4S[486] à R4UD[486]
 Area B to be rezoned from R4S to R4UD
 Secteur B devant être rezoné de R4S à R4UD
 Area C to be rezoned from R4T to R4UD
 Secteur C devant être rezoné de R4T à R4UD
 Area D to be rezoned from R4M to R4UD
 Secteur D devant être rezoné de R4M à R4UD
 Area E to be rezoned from R4H[159] to R4UB[159]
 Secteur E devant être rezoné de R4H[159] à R4UB[159]
 Area F to be rezoned from R4H to R4UB
 Secteur F devant être rezoné de R4H à R4UB
 Area G to be rezoned from R4T[887] to R4UD[887]
 Secteur G devant être rezoné de R4T[887] à R4UD[887]



**LOCATION MAP / PLAN DE LOCALISATION
 ZONING KEY PLAN / SCHÉMA DE ZONAGE**

D02-02-20-0018

20-0242-L

I:\CO\2020\ZKP\R4_Rezone\Map_17

©Parcel data is owned by Teranet Enterprises Inc. and its suppliers
 All rights reserved. May not be produced without permission
 THIS IS NOT A PLAN OF SURVEY

©Les données de parcelles appartient à Teranet Enterprises Inc.
 et à ses fournisseurs. Tous droits réservés. Ne peut être reproduit
 sans autorisation. CE CI N'EST PAS UN PLAN D'ARPENTAGE

REVISION / RÉVISION - 2020 / 03 / 23



Areas to be rezoned as per Legend
 Secteurs devant être rezonés conformément à la légende



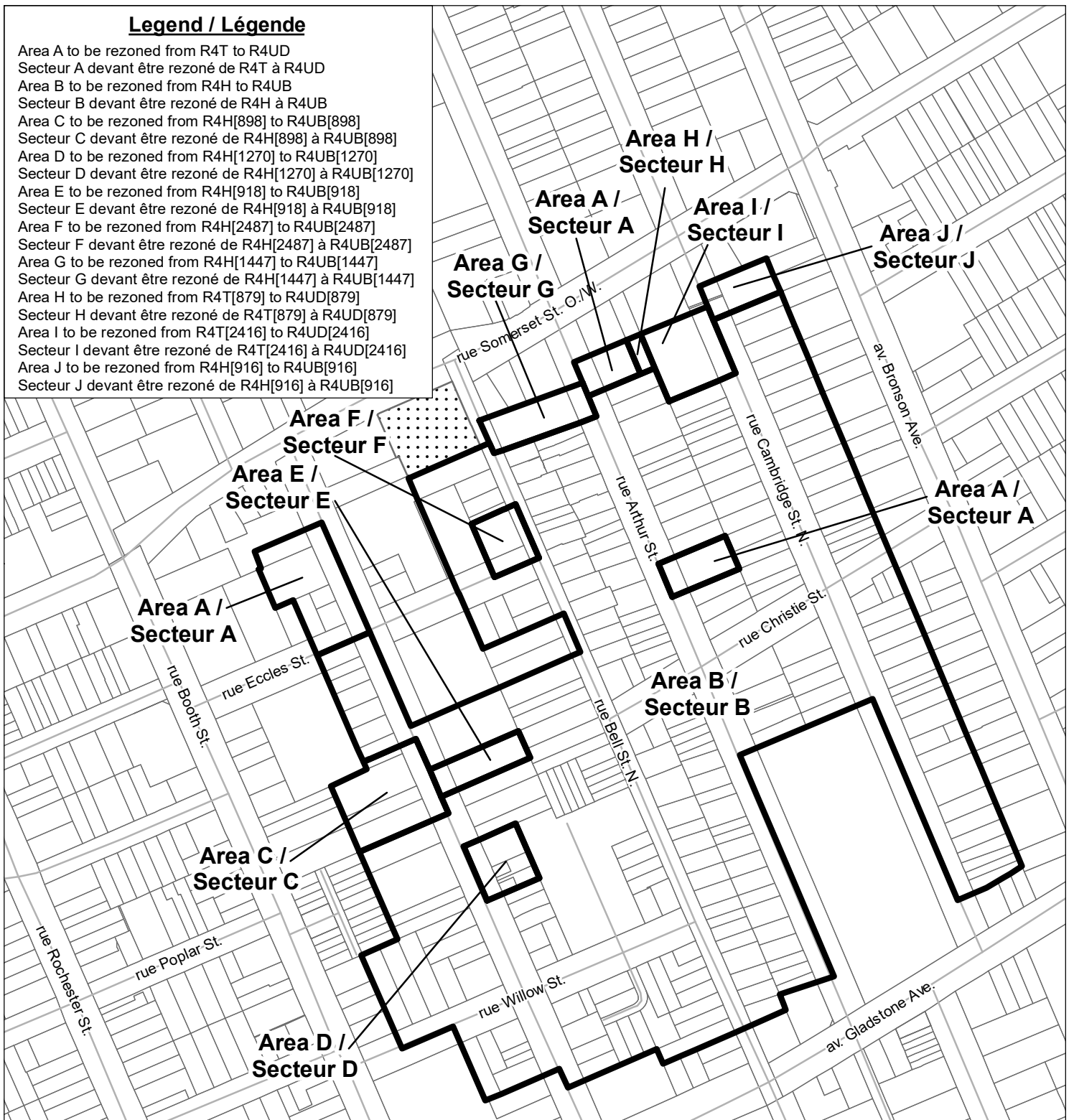
Heritage (Section 60)
 Patrimoine (Article 60)

Entire map area is affected by the Mature Neighbourhoods Overlay (section 139) /
 Tout le secteur de la carte est touché par la Zone sous-jacente de quartiers établis (article 139)



Legend / Légende

- Area A to be rezoned from R4T to R4UD
- Secteur A devant être rezoné de R4T à R4UD
- Area B to be rezoned from R4H to R4UB
- Secteur B devant être rezoné de R4H à R4UB
- Area C to be rezoned from R4H[898] to R4UB[898]
- Secteur C devant être rezoné de R4H[898] à R4UB[898]
- Area D to be rezoned from R4H[1270] to R4UB[1270]
- Secteur D devant être rezoné de R4H[1270] à R4UB[1270]
- Area E to be rezoned from R4H[918] to R4UB[918]
- Secteur E devant être rezoné de R4H[918] à R4UB[918]
- Area F to be rezoned from R4H[2487] to R4UB[2487]
- Secteur F devant être rezoné de R4H[2487] à R4UB[2487]
- Area G to be rezoned from R4H[1447] to R4UB[1447]
- Secteur G devant être rezoné de R4H[1447] à R4UB[1447]
- Area H to be rezoned from R4T[879] to R4UD[879]
- Secteur H devant être rezoné de R4T[879] à R4UD[879]
- Area I to be rezoned from R4T[2416] to R4UD[2416]
- Secteur I devant être rezoné de R4T[2416] à R4UD[2416]
- Area J to be rezoned from R4H[916] to R4UB[916]
- Secteur J devant être rezoné de R4H[916] à R4UB[916]



D02-02-20-0018

20-0242-L

I:\CO\2020\ZKP\R4_RezoneMap_18

©Parcel data is owned by Teranet Enterprises Inc. and its suppliers
All rights reserved. May not be produced without permission
THIS IS NOT A PLAN OF SURVEY

©Les données de parcelles appartient à Teranet Entreprises Inc.
et à ses fournisseurs. Tous droits réservés. Ne peut être reproduit
sans autorisation. CE CI N'EST PAS UN PLAN D'ARPENTAGE

REVISION / RÉVISION - 2020 / 07 / 13

**LOCATION MAP / PLAN DE LOCALISATION
ZONING KEY PLAN / SCHÉMA DE ZONAGE**



Areas to be rezoned as per Legend
Secteurs devant être rezonés conformément à la légende



Heritage (Section 60)
Patrimoine (Article 60)

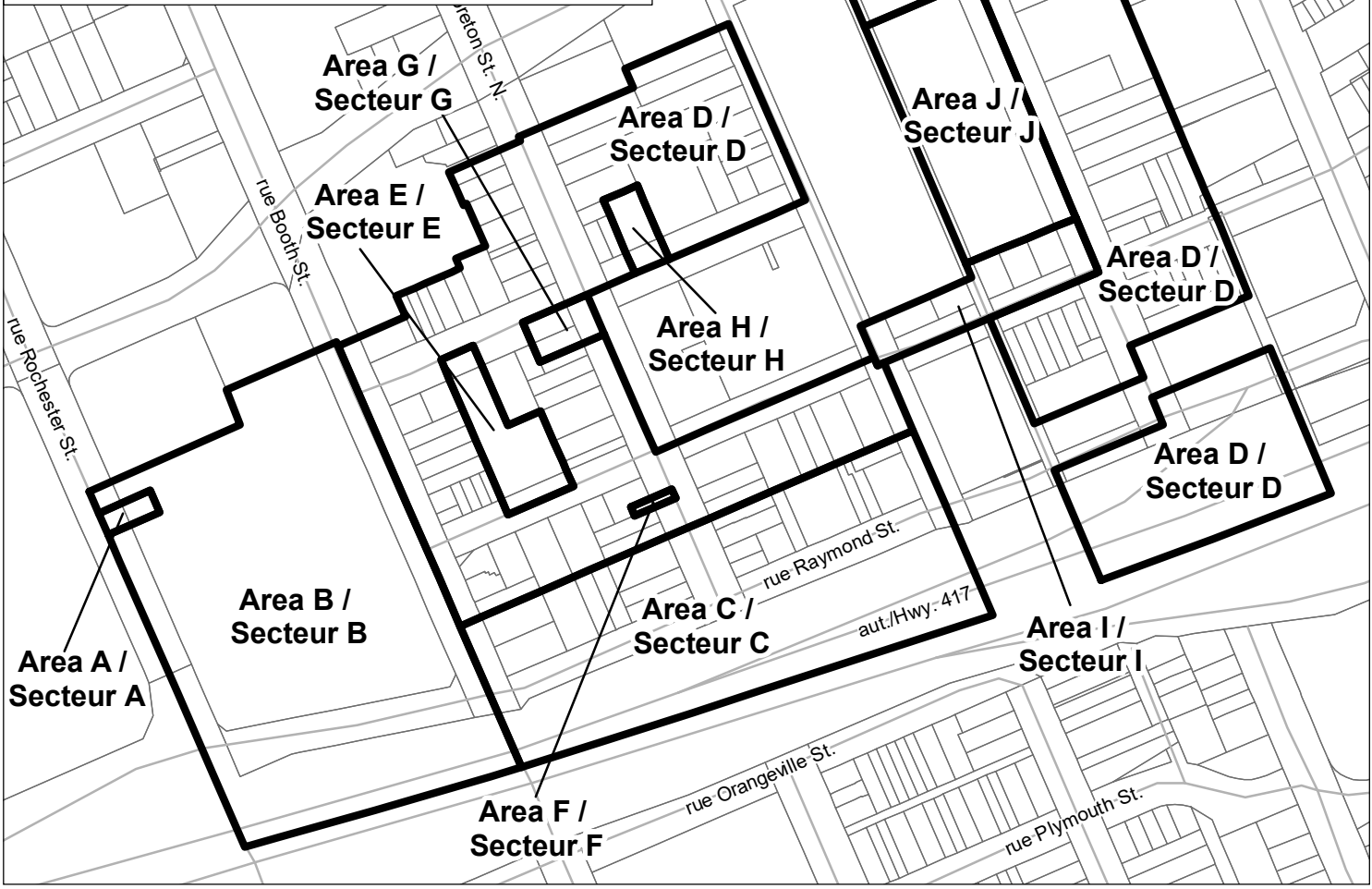
Entire map area is affected by the Mature Neighbourhoods Overlay (section 139) /
Tout le secteur de la carte est touché par la Zone sous-jacente de quartiers établis (article 139)



NOT TO SCALE

Legend / Légende

- Area A to be rezoned from R4A[623] to R4UB[623]
- Secteur A devant être rezoné de R4A[623] à R4UB[623]
- Area B to be rezoned from R4A to R4UB
- Secteur B devant être rezoné de R4A à R4UB
- Area C to be rezoned from R4T H(85) A.S.L. to R4UD H(85) A.S.L.
- Secteur C devant être rezoné de R4T H(85) A.S.L. à R4UD H(85) A.S.L.
- Area D to be rezoned from R4T to R4UD
- Secteur D devant être rezoné de R4T à R4UD
- Area E to be rezoned from R4T[2551] to R4UD[2551]
- Secteur E devant être rezoné de R4T[2551] à R4UD[2551]
- Area F to be rezoned from R4T[880] to R4UD[880]
- Secteur F devant être rezoné de R4T[880] à R4UD[880]
- Area G to be rezoned from R4T[883] to R4UD[883]
- Secteur G devant être rezoné de R4T[883] à R4UD[883]
- Area H to be rezoned from R4T[1893] to R4UD[1893]
- Secteur H devant être rezoné de R4T[1893] à R4UD[1893]
- Area I to be rezoned from R4M to R4UD
- Secteur I devant être rezoné de R4M à R4UD
- Area J to be rezoned from R4M[2330] to R4UD[2330]
- Secteur J devant être rezoné de R4M[2330] à R4UD[2330]
- Area K to be rezoned from R4T[882] S199 to R4UD[882] S199
- Secteur K devant être rezoné de R4T[882] S199 à R4UD[882] S199



**LOCATION MAP / PLAN DE LOCALISATION
ZONING KEY PLAN / SCHÉMA DE ZONAGE**

D02-02-20-0018

20-0242-L

I:\CO\2020\ZKP\R4_RezoneMap_19

©Parcel data is owned by Teranet Enterprises Inc. and its suppliers
All rights reserved. May not be produced without permission
THIS IS NOT A PLAN OF SURVEY

©Les données de parcelles appartient à Teranet Enterprises Inc.
et à ses fournisseurs. Tous droits réservés. Ne peut être reproduit
sans autorisation. CE CI N'EST PAS UN PLAN D'ARPENTAGE

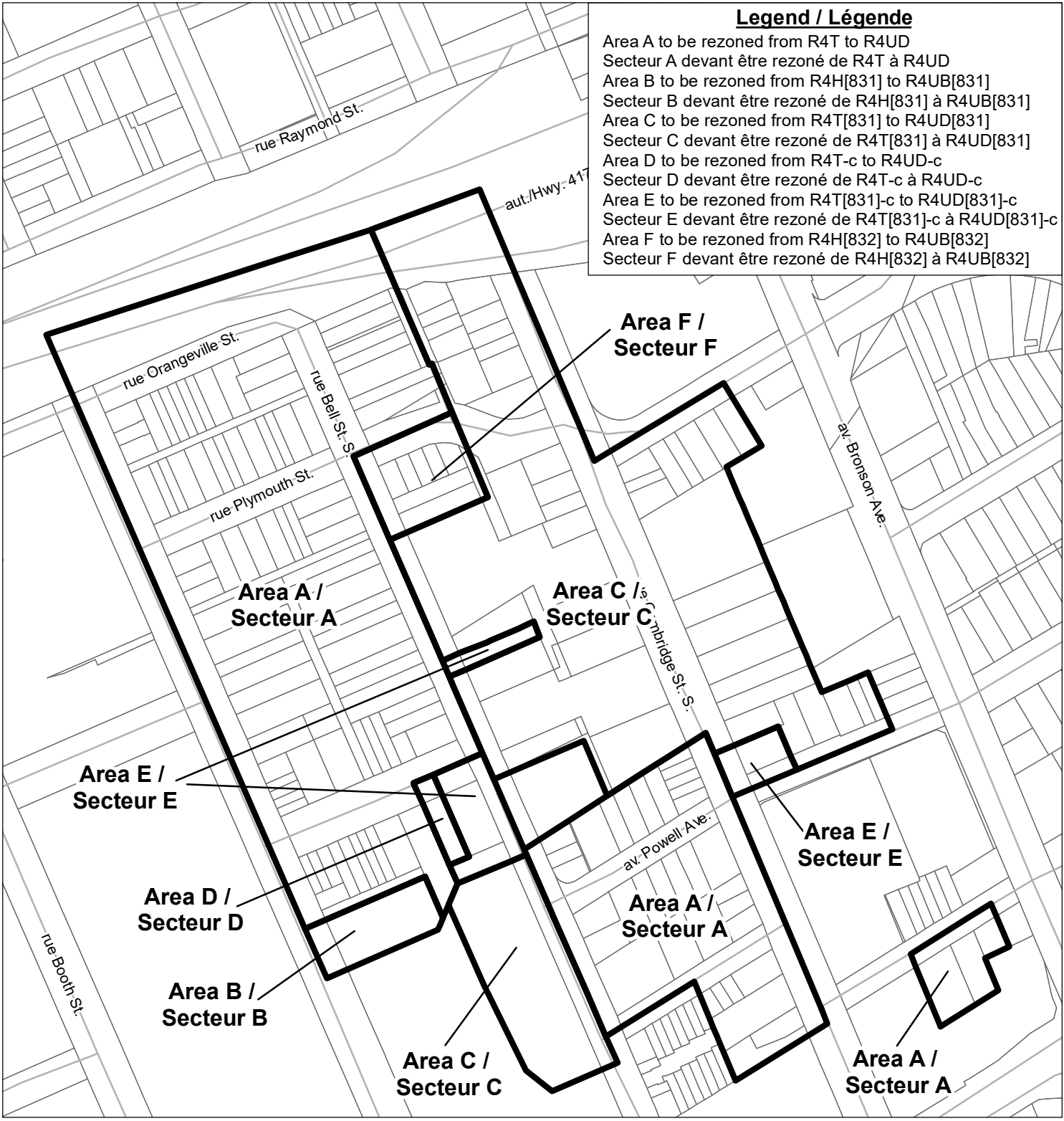
REVISION / RÉVISION - 2020 / 03 / 23




Areas to be rezoned as per Legend
Secteurs devant être rezonés conformément à la légende

Entire map area is affected by the Mature Neighbourhoods Overlay (section 139) /
Tout le secteur de la carte est touché par la Zone sous-jacente de quartiers établis (article 139)







D02-02-20-0018 | 20-0242-L


I:\CO\2020\ZKP\R4_Rezone\Map_20

©Parcel data is owned by Teranet Enterprises Inc. and its suppliers
All rights reserved. May not be produced without permission
THIS IS NOT A PLAN OF SURVEY


©Les données de parcelles appartient à Teranet Enterprises Inc.
et à ses fournisseurs. Tous droits réservés. Ne peut être reproduit
sans autorisation. CE CI N'EST PAS UN PLAN D'ARPENTAGE

REVISION / RÉVISION - 2020 / 03 / 23

LOCATION MAP / PLAN DE LOCALISATION
ZONING KEY PLAN / SCHÉMA DE ZONAGE

 Areas to be rezoned as per Legend
Secteurs devant être rezonés conformément à la légende

Entire map area is affected by the Mature Neighbourhoods Overlay (section 139) /
Tout le secteur de la carte est touché par la Zone sous-jacente de quartiers établis (article 139)

 NOT TO SCALE