


**Legend / Légende**

- Area A to be rezoned from R4A[789] to R4UB[789]  
Secteur A devant être rezoné de R4A[789] à R4UB[789]
- Area B to be rezoned from R4K[980] to R4UB[980]  
Secteur B devant être rezoné de R4K[980] à R4UB[980]
- Area C to be rezoned from R4S to R4UD  
Secteur C devant être rezoné de R4S à R4UD
- Area D to be rezoned from R4S[1754] to R4UD[1754]  
Secteur D devant être rezoné de R4S[1754] à R4UD[1754]
- Area E to be rezoned from R4S[2252]-c to R4UD[2252]-c  
Secteur E devant être rezoné de R4S[2252]-c à R4UD[2252]-c
- Area F to be rezoned from R4S[2565] to R4UD[2565]  
Secteur F devant être rezoné de R4S[2565] à R4UD[2565]
- Area G to be rezoned from R4S[963] to R4UD[963]  
Secteur G devant être rezoné de R4S[963] à R4UD[963]
- Area H to be rezoned from R4S[963] S214 to R4UD[963] S214  
Secteur H devant être rezoné de R4S[963] S214 à R4UD[963] S214
- Area I to be rezoned from R4T to R4UD  
Secteur I devant être rezoné de R4T à R4UD
- Area J to be rezoned from R4T[881] H(18) to R4UD[881] H(18)  
Secteur J devant être rezoné de R4T[881] H(18) à R4UD[881] H(18)
- Area K to be rezoned from R4T[978] to R4UD[978]  
Secteur K devant être rezoné de R4T[978] à R4UD[978]
- Area L to be rezoned from R4T[2552] to R4UD[2552]  
Secteur L devant être rezoné de R4T[2552] à R4UD[2552]
- Area M to be rezoned from R4T[1635] to R4UD[1635]  
Secteur M devant être rezoné de R4T[1635] à R4UD[1635]
- Area N to be rezoned from R4T[908] to R4UD[908]  
Secteur N devant être rezoné de R4T[908] à R4UD[908]



D02-02-20-0018      20-0242-L


I:\CO\2020\ZKP\R4\_RezoneMap\_14

©Parcel data is owned by Teranet Enterprises Inc. and its suppliers  
All rights reserved. May not be produced without permission  
THIS IS NOT A PLAN OF SURVEY


©Les données de parcelles appartient à Teranet Entreprises Inc.  
et à ses fournisseurs. Tous droits réservés. Ne peut être reproduit  
sans autorisation. CE CI N'EST PAS UN PLAN D'ARPENTAGE

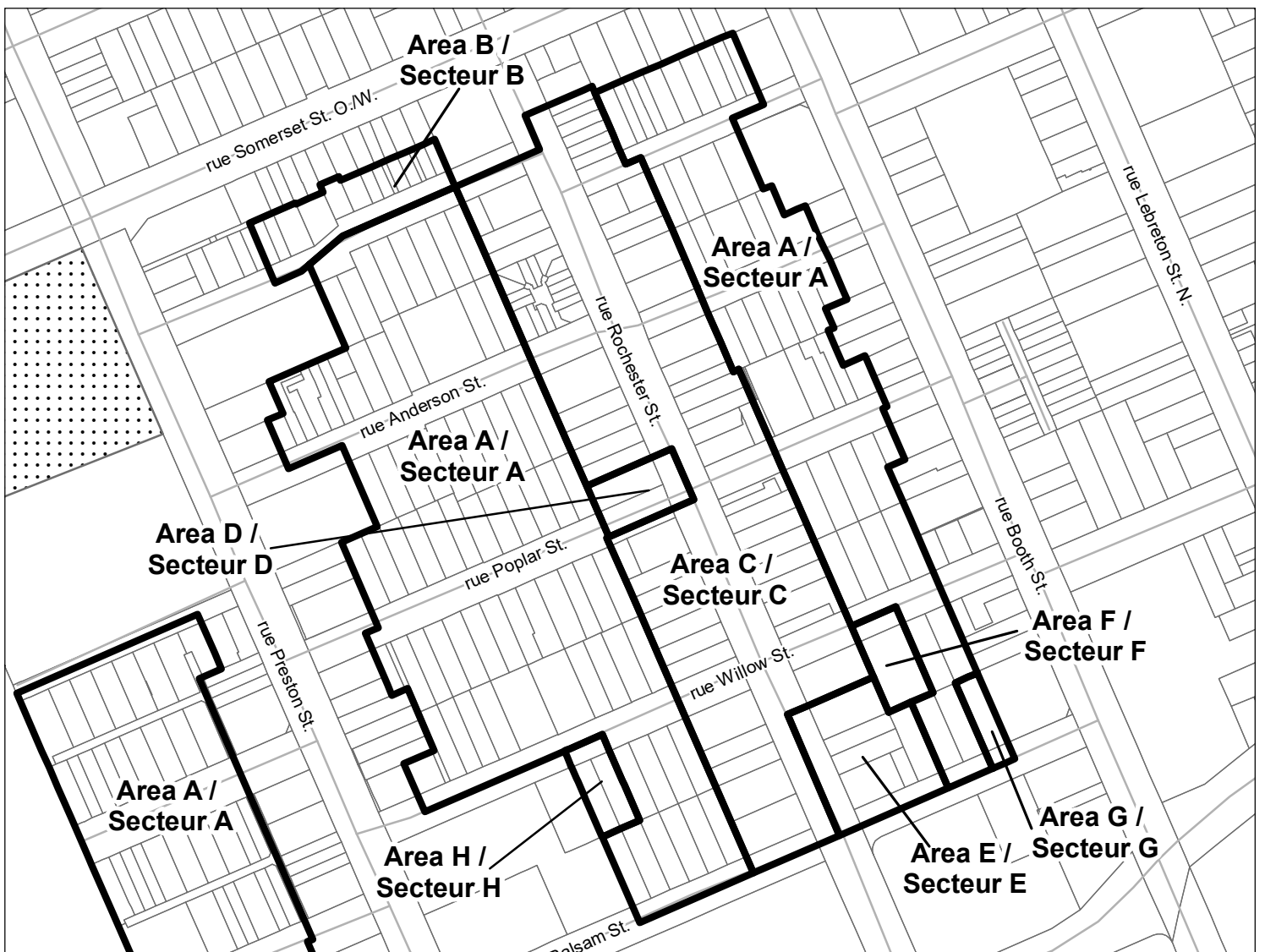
REVISION / RÉVISION - 2020 / 03 / 23

**LOCATION MAP / PLAN DE LOCALISATION**  
**ZONING KEY PLAN / SCHÉMA DE ZONAGE**

 Areas to be rezoned as per Legend  
Secteurs devant être rezonés conformément à la légende

Entire map area is affected by the Mature Neighbourhoods Overlay (section 139) /  
Tout le secteur de la carte est touché par la Zone sous-jacente de quartiers établis (article 139)

 NOT TO SCALE




**Legend / Légende**

- Area A to be rezoned from R4H to R4UB
- Secteur A devant être rezoné de R4H à R4UB
- Area B to be rezoned from R4T to R4UD
- Secteur B devant être rezoné de R4T à R4UD
- Area C to be rezoned from R4T-c to R4UD-c
- Secteur C devant être rezoné de R4T-c à R4UD-c
- Area D to be rezoned from R4T[951]-c to R4UD[951]-c
- Secteur D devant être rezoné de R4T[951]-c à R4UD[951]-c
- Area E to be rezoned from R4T[1891] S275 H(12.5)-c to R4UD[1891] S275 H(12.5)-c
- Secteur E devant être rezoné de R4T[1891] S275 H(12.5)-c à R4UD[1891] S275 H(12.5)-c
- Area F to be rezoned from R4M to R4UD
- Secteur F devant être rezoné de R4M à R4UD
- Area G to be rezoned from R4H[2296] H(12.8) to R4UB[2296] H(12.8)
- Secteur G devant être rezoné de R4H[2296] H(12.8) à R4UB[2296] H(12.8)
- Area H to be rezoned from R4H[2626] to R4UB
- Secteur H devant être rezoné de R4H[2626] à R4UB




**LOCATION MAP / PLAN DE LOCALISATION  
ZONING KEY PLAN / SCHÉMA DE ZONAGE**

D02-02-20-0018 | 20-0242-L

 Areas to be rezoned as per Legend  
Secteurs devant être rezonés conformément à la légende

I:\CO\2020\ZKP\R4\_RezoneMap\_15

 Heritage (Section 60)  
Patrimoine (Article 60)

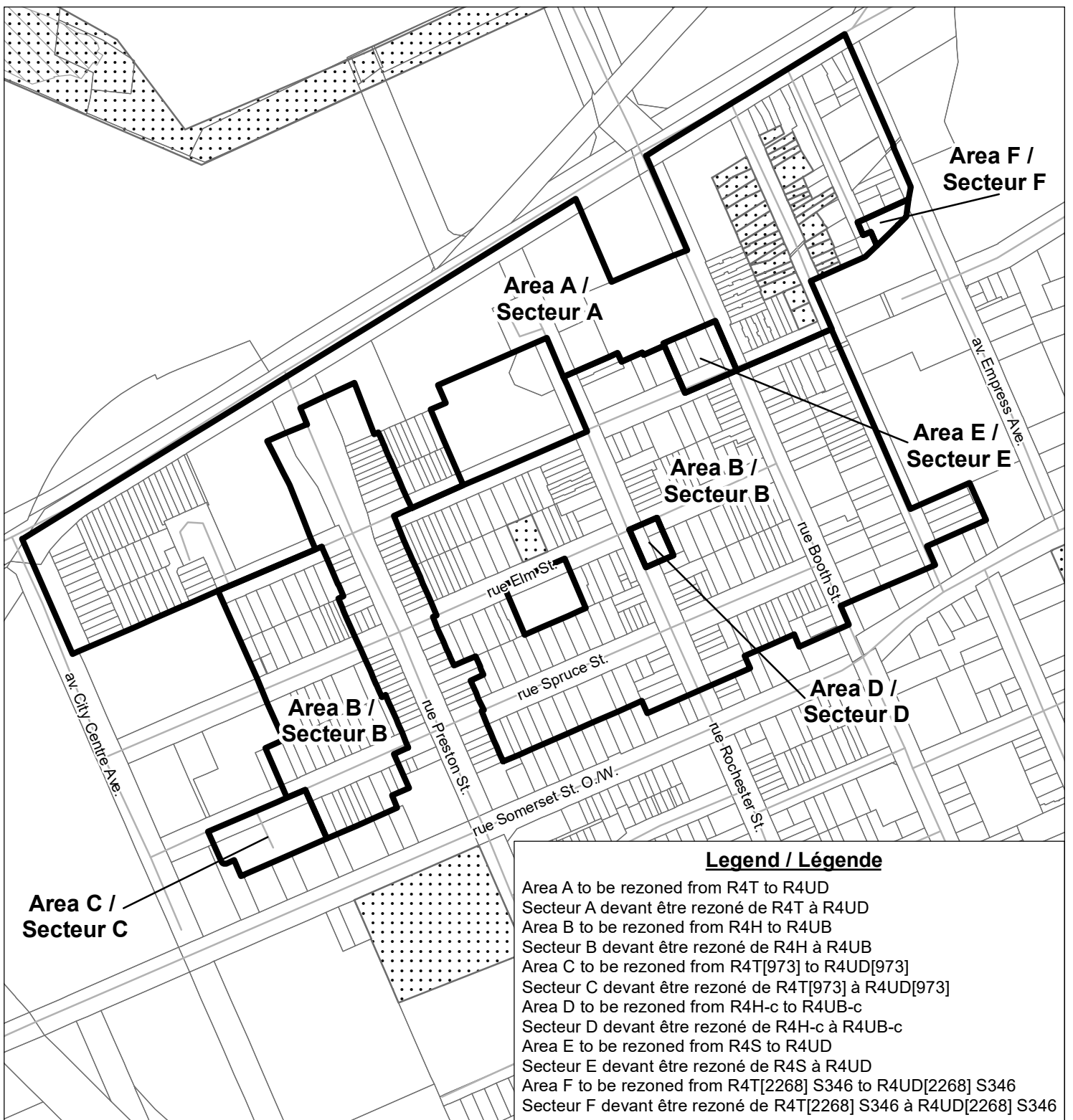
©Parcel data is owned by Teranet Enterprises Inc. and its suppliers  
All rights reserved. May not be produced without permission  
THIS IS NOT A PLAN OF SURVEY

©Les données de parcelles appartient à Teranet Enterprises Inc.  
et à ses fournisseurs. Tous droits réservés. Ne peut être reproduit  
sans autorisation. CE CI N'EST PAS UN PLAN D'ARPENTAGE

Entire map area is affected by the Mature Neighbourhoods Overlay (section 139) /  
Tout le secteur de la carte est touché par la Zone sous-jacente de quartiers établis (article 139)

REVISION / RÉVISION - 2020 / 07 / 13





D02-02-20-0018

20-0242-L

I:\CO\2020\ZKP\R4\_RezoneMap\_16

©Parcel data is owned by Teranet Enterprises Inc. and its suppliers  
All rights reserved. May not be produced without permission  
THIS IS NOT A PLAN OF SURVEY

©Les données de parcelles appartient à Teranet Enterprises Inc.  
et à ses fournisseurs. Tous droits réservés. Ne peut être reproduit  
sans autorisation. CE CI N'EST PAS UN PLAN D'ARPENTAGE

REVISION / RÉVISION - 2020 / 03 / 23

LOCATION MAP / PLAN DE LOCALISATION  
ZONING KEY PLAN / SCHÉMA DE ZONAGE



Areas to be rezoned as per Legend  
Secteurs devant être rezonés conformément à la légende



Heritage (Section 60)  
Patrimoine (Article 60)



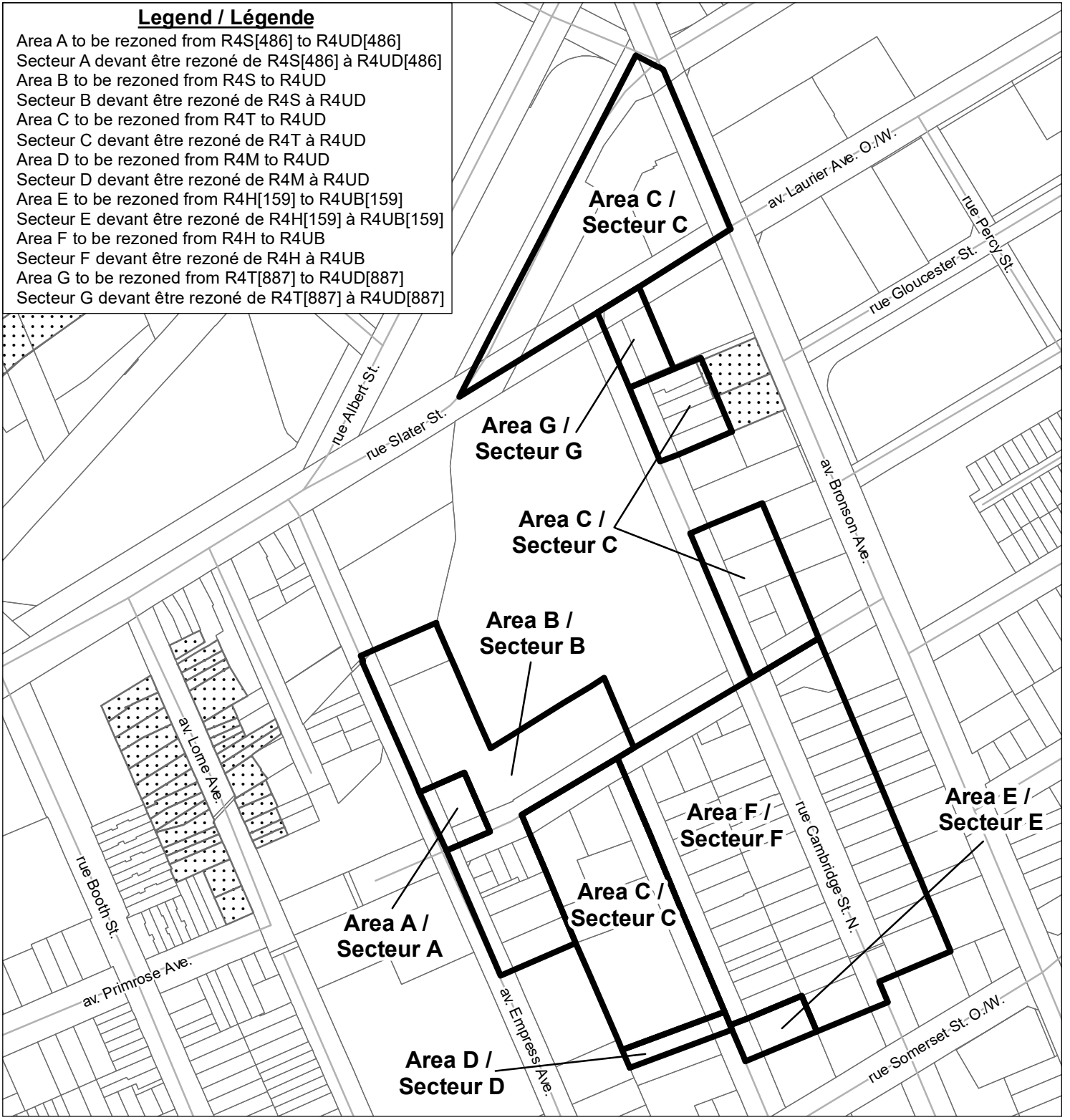
Existing Flood Plain (Section 58) /  
Plaine inondable (Article 58)

Entire map area is affected by the Mature Neighbourhoods Overlay (section 139) /  
Tout le secteur de la carte est touché par la Zone sous-jacente de quartiers établis (article 139)



**Legend / Légende**

Area A to be rezoned from R4S[486] to R4UD[486]  
 Secteur A devant être rezoné de R4S[486] à R4UD[486]  
 Area B to be rezoned from R4S to R4UD  
 Secteur B devant être rezoné de R4S à R4UD  
 Area C to be rezoned from R4T to R4UD  
 Secteur C devant être rezoné de R4T à R4UD  
 Area D to be rezoned from R4M to R4UD  
 Secteur D devant être rezoné de R4M à R4UD  
 Area E to be rezoned from R4H[159] to R4UB[159]  
 Secteur E devant être rezoné de R4H[159] à R4UB[159]  
 Area F to be rezoned from R4H to R4UB  
 Secteur F devant être rezoné de R4H à R4UB  
 Area G to be rezoned from R4T[887] to R4UD[887]  
 Secteur G devant être rezoné de R4T[887] à R4UD[887]



**LOCATION MAP / PLAN DE LOCALISATION  
 ZONING KEY PLAN / SCHÉMA DE ZONAGE**

D02-02-20-0018

20-0242-L

I:\CO\2020\ZKP\R4\_Rezone\Map\_17

©Parcel data is owned by Teranet Enterprises Inc. and its suppliers  
 All rights reserved. May not be produced without permission  
 THIS IS NOT A PLAN OF SURVEY

©Les données de parcelles appartient à Teranet Enterprises Inc.  
 et à ses fournisseurs. Tous droits réservés. Ne peut être reproduit  
 sans autorisation. CE CI N'EST PAS UN PLAN D'ARPENTAGE

REVISION / RÉVISION - 2020 / 03 / 23



Areas to be rezoned as per Legend  
 Secteurs devant être rezonés conformément à la légende



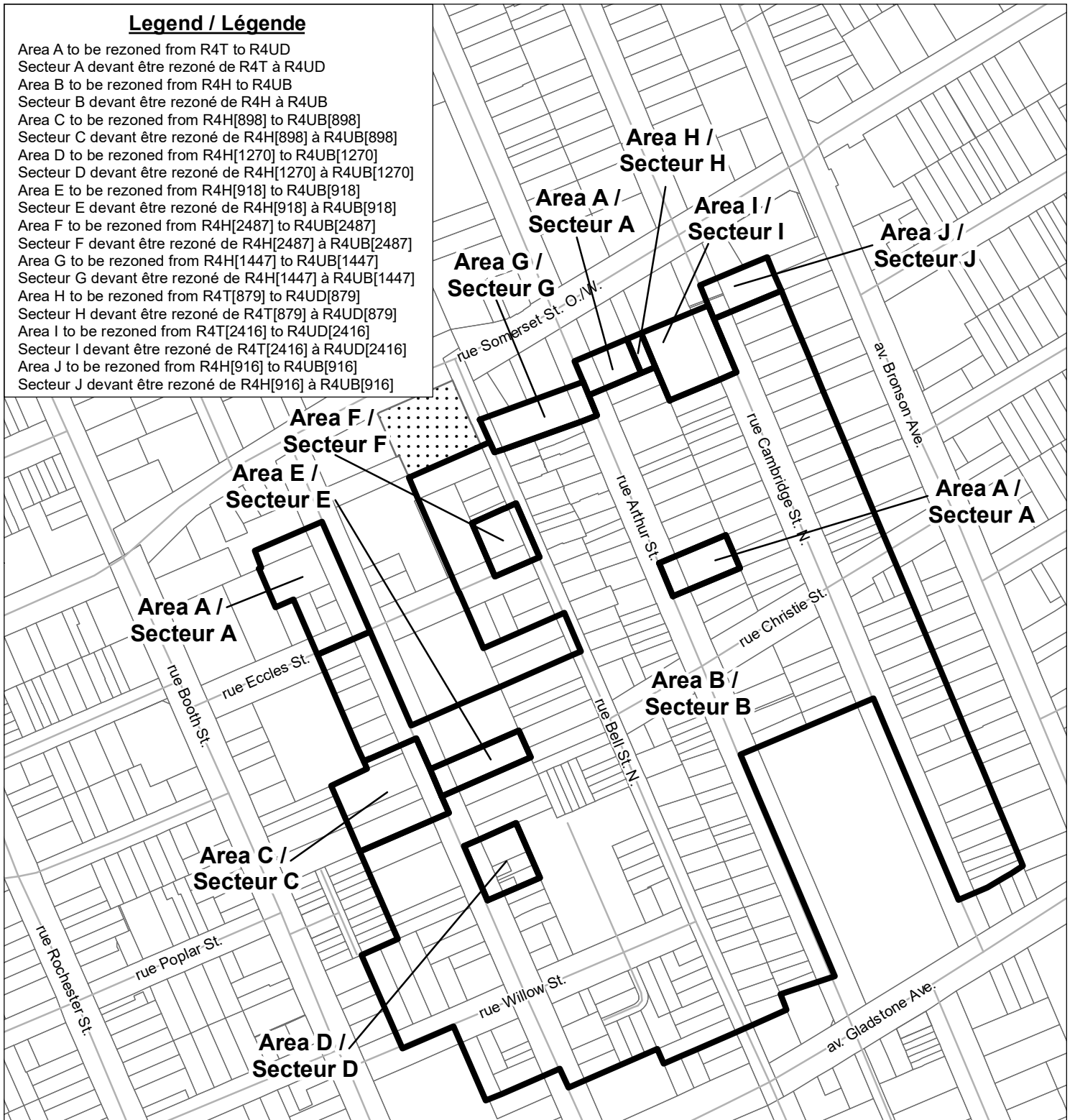
Heritage (Section 60)  
 Patrimoine (Article 60)

Entire map area is affected by the Mature Neighbourhoods Overlay (section 139) /  
 Tout le secteur de la carte est touché par la Zone sous-jacente de quartiers établis (article 139)



**Legend / Légende**

- Area A to be rezoned from R4T to R4UD
- Secteur A devant être rezoné de R4T à R4UD
- Area B to be rezoned from R4H to R4UB
- Secteur B devant être rezoné de R4H à R4UB
- Area C to be rezoned from R4H[898] to R4UB[898]
- Secteur C devant être rezoné de R4H[898] à R4UB[898]
- Area D to be rezoned from R4H[1270] to R4UB[1270]
- Secteur D devant être rezoné de R4H[1270] à R4UB[1270]
- Area E to be rezoned from R4H[918] to R4UB[918]
- Secteur E devant être rezoné de R4H[918] à R4UB[918]
- Area F to be rezoned from R4H[2487] to R4UB[2487]
- Secteur F devant être rezoné de R4H[2487] à R4UB[2487]
- Area G to be rezoned from R4H[1447] to R4UB[1447]
- Secteur G devant être rezoné de R4H[1447] à R4UB[1447]
- Area H to be rezoned from R4T[879] to R4UD[879]
- Secteur H devant être rezoné de R4T[879] à R4UD[879]
- Area I to be rezoned from R4T[2416] to R4UD[2416]
- Secteur I devant être rezoné de R4T[2416] à R4UD[2416]
- Area J to be rezoned from R4H[916] to R4UB[916]
- Secteur J devant être rezoné de R4H[916] à R4UB[916]



D02-02-20-0018

20-0242-L

I:\CO\2020\ZKP\R4\_RezoneMap\_18

©Parcel data is owned by Teranet Enterprises Inc. and its suppliers  
All rights reserved. May not be produced without permission  
THIS IS NOT A PLAN OF SURVEY

©Les données de parcelles appartient à Teranet Enterprises Inc.  
et à ses fournisseurs. Tous droits réservés. Ne peut être reproduit  
sans autorisation. CE CI N'EST PAS UN PLAN D'ARPENTAGE

REVISION / RÉVISION - 2020 / 07 / 13

**LOCATION MAP / PLAN DE LOCALISATION  
ZONING KEY PLAN / SCHÉMA DE ZONAGE**



Areas to be rezoned as per Legend  
Secteurs devant être rezonés conformément à la légende



Heritage (Section 60)  
Patrimoine (Article 60)

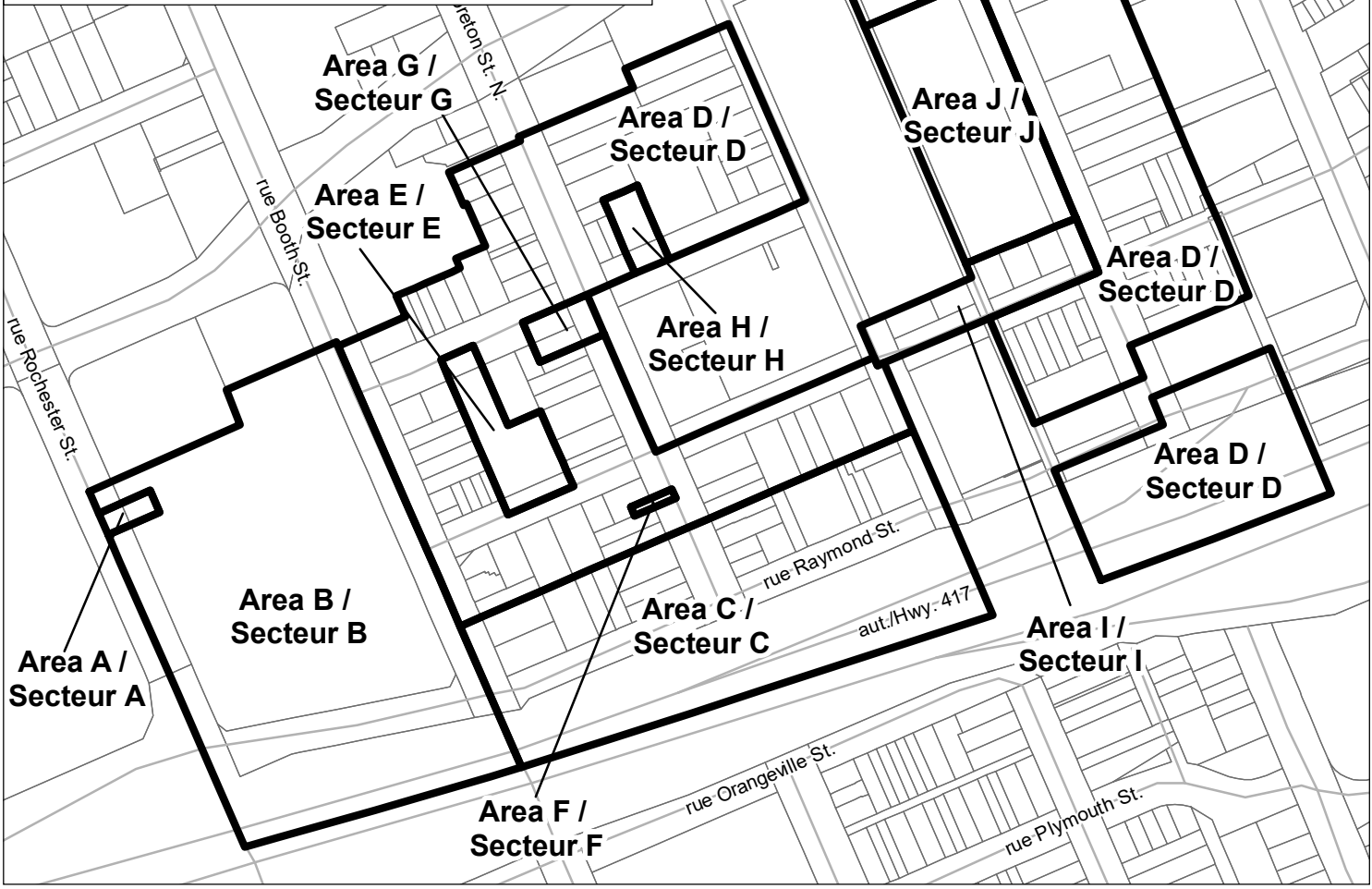
Entire map area is affected by the Mature Neighbourhoods Overlay (section 139) /  
Tout le secteur de la carte est touché par la Zone sous-jacente de quartiers établis (article 139)



NOT TO SCALE

**Legend / Légende**

- Area A to be rezoned from R4A[623] to R4UB[623]
- Secteur A devant être rezoné de R4A[623] à R4UB[623]
- Area B to be rezoned from R4A to R4UB
- Secteur B devant être rezoné de R4A à R4UB
- Area C to be rezoned from R4T H(85) A.S.L. to R4UD H(85) A.S.L.
- Secteur C devant être rezoné de R4T H(85) A.S.L. à R4UD H(85) A.S.L.
- Area D to be rezoned from R4T to R4UD
- Secteur D devant être rezoné de R4T à R4UD
- Area E to be rezoned from R4T[2551] to R4UD[2551]
- Secteur E devant être rezoné de R4T[2551] à R4UD[2551]
- Area F to be rezoned from R4T[880] to R4UD[880]
- Secteur F devant être rezoné de R4T[880] à R4UD[880]
- Area G to be rezoned from R4T[883] to R4UD[883]
- Secteur G devant être rezoné de R4T[883] à R4UD[883]
- Area H to be rezoned from R4T[1893] to R4UD[1893]
- Secteur H devant être rezoné de R4T[1893] à R4UD[1893]
- Area I to be rezoned from R4M to R4UD
- Secteur I devant être rezoné de R4M à R4UD
- Area J to be rezoned from R4M[2330] to R4UD[2330]
- Secteur J devant être rezoné de R4M[2330] à R4UD[2330]
- Area K to be rezoned from R4T[882] S199 to R4UD[882] S199
- Secteur K devant être rezoné de R4T[882] S199 à R4UD[882] S199



**LOCATION MAP / PLAN DE LOCALISATION  
ZONING KEY PLAN / SCHÉMA DE ZONAGE**

D02-02-20-0018

20-0242-L

I:\CO\2020\ZKP\R4\_RezoneMap\_19

©Parcel data is owned by Teranet Enterprises Inc. and its suppliers  
All rights reserved. May not be produced without permission  
THIS IS NOT A PLAN OF SURVEY

©Les données de parcelles appartient à Teranet Enterprises Inc.  
et à ses fournisseurs. Tous droits réservés. Ne peut être reproduit  
sans autorisation. CE CI N'EST PAS UN PLAN D'ARPENTAGE

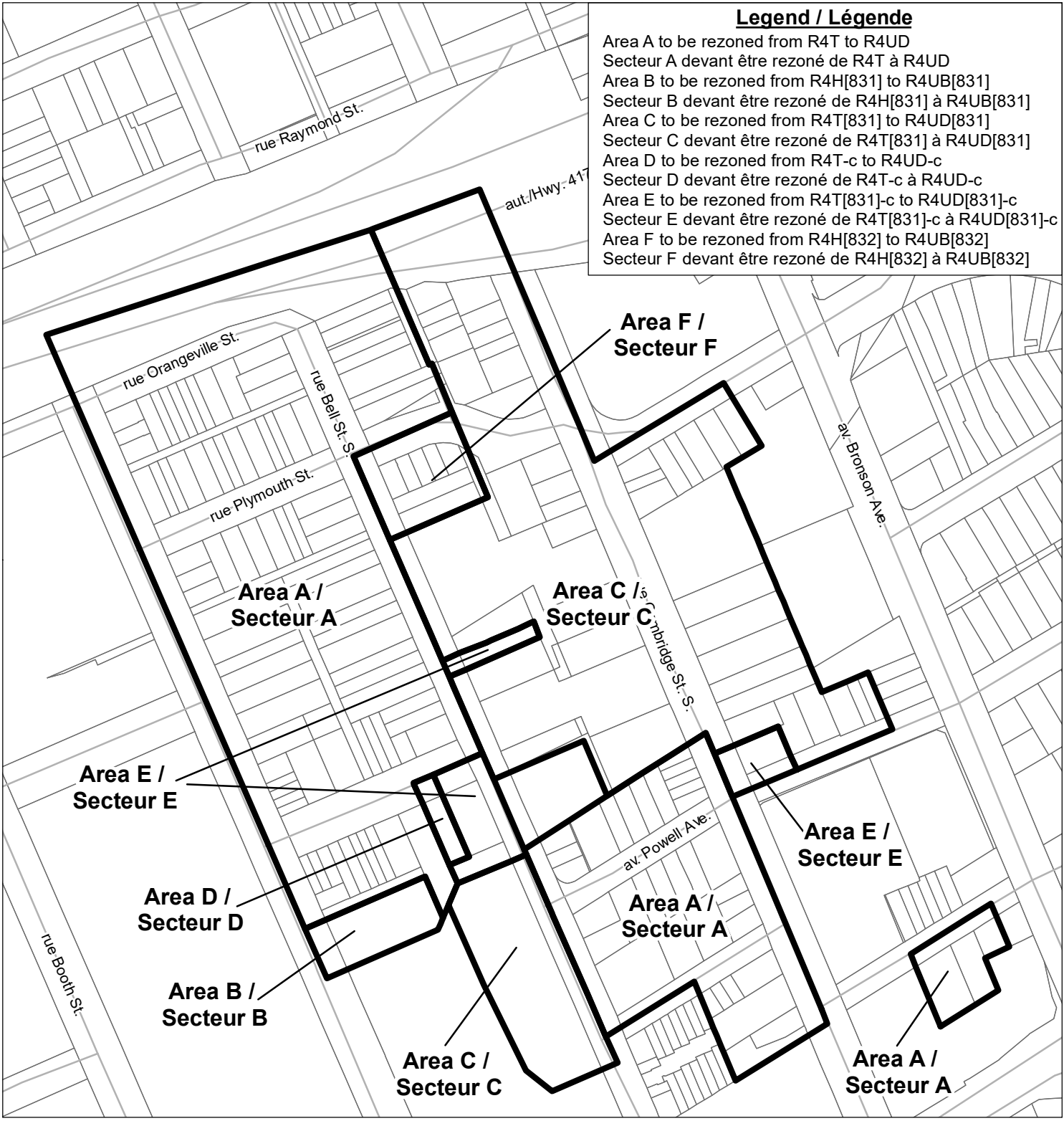
REVISION / RÉVISION - 2020 / 03 / 23



Areas to be rezoned as per Legend  
Secteurs devant être rezonés conformément à la légende

Entire map area is affected by the Mature Neighbourhoods Overlay (section 139) /  
Tout le secteur de la carte est touché par la Zone sous-jacente de quartiers établis (article 139)





**Legend / Légende**

Area A to be rezoned from R4T to R4UD  
 Secteur A devant être rezoné de R4T à R4UD


Area B to be rezoned from R4H[831] to R4UB[831]  
 Secteur B devant être rezoné de R4H[831] à R4UB[831]

Area C to be rezoned from R4T[831] to R4UD[831]  
 Secteur C devant être rezoné de R4T[831] à R4UD[831]

Area D to be rezoned from R4T-c to R4UD-c  
 Secteur D devant être rezoné de R4T-c à R4UD-c


Area E to be rezoned from R4T[831]-c to R4UD[831]-c  
 Secteur E devant être rezoné de R4T[831]-c à R4UD[831]-c

Area F to be rezoned from R4H[832] to R4UB[832]  
 Secteur F devant être rezoné de R4H[832] à R4UB[832]




D02-02-20-0018	20-0242-L
I:\CO\2020\ZKP\R4_Rezone\Map_20	
©Parcel data is owned by Teranet Enterprises Inc. and its suppliers All rights reserved. May not be produced without permission THIS IS NOT A PLAN OF SURVEY	
©Les données de parcelles appartient à Teranet Enterprises Inc. et à ses fournisseurs. Tous droits réservés. Ne peut être reproduit sans autorisation. CE CI N'EST PAS UN PLAN D'ARPENTAGE	
REVISION / RÉVISION - 2020 / 03 / 23	

LOCATION MAP / PLAN DE LOCALISATION  
 ZONING KEY PLAN / SCHÉMA DE ZONAGE

 Areas to be rezoned as per Legend  
 Secteurs devant être rezonés conformément à la légende

Entire map area is affected by the Mature Neighbourhoods Overlay (section 139) /  
 Tout le secteur de la carte est touché par la Zone sous-jacente de quartiers établis (article 139)

 NOT TO SCALE