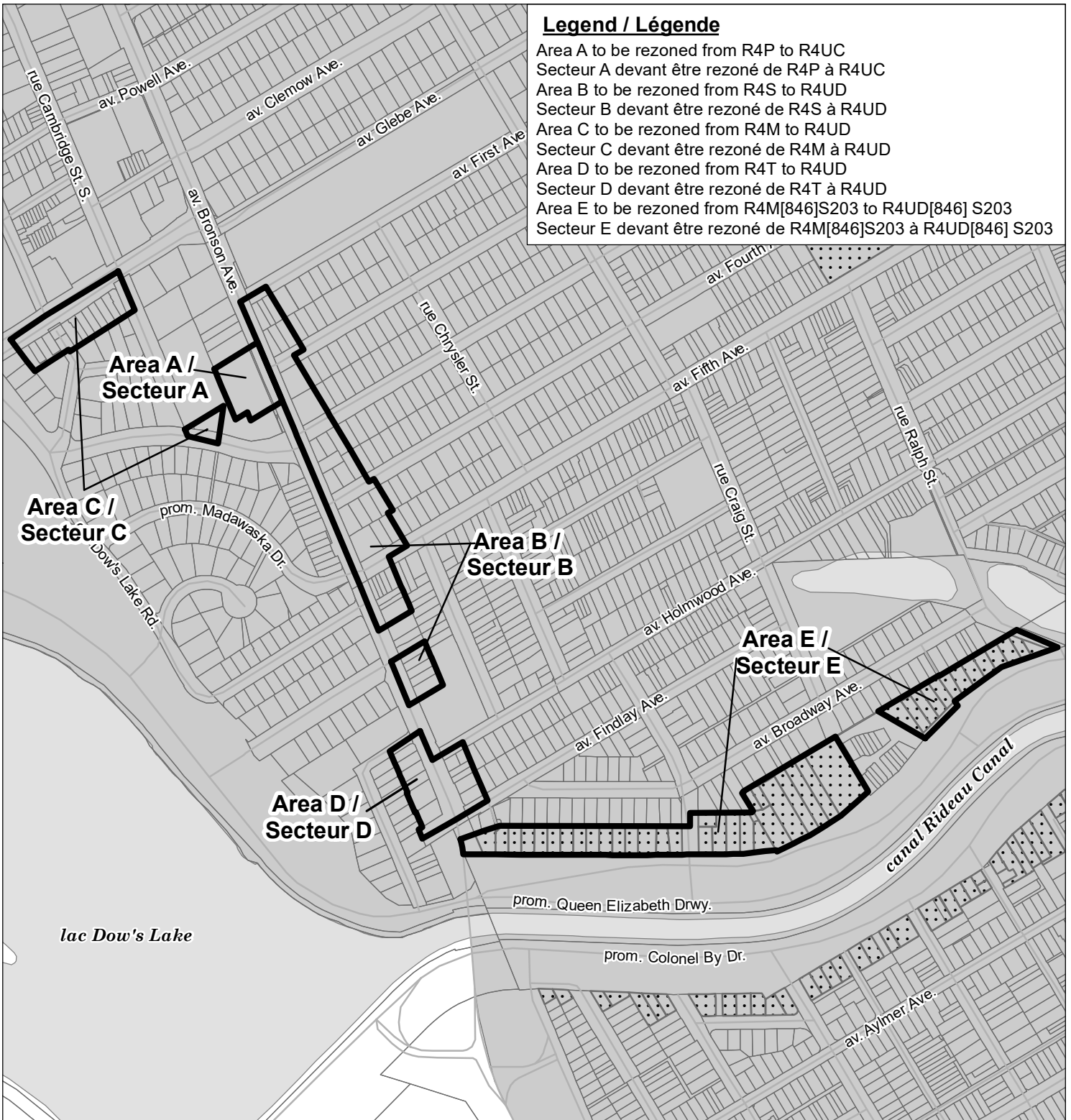


**Legend / Légende**

- Area A to be rezoned from R4P to R4UC
- Secteur A devant être rezoné de R4P à R4UC
- Area B to be rezoned from R4S to R4UD
- Secteur B devant être rezoné de R4S à R4UD
- Area C to be rezoned from R4M to R4UD
- Secteur C devant être rezoné de R4M à R4UD
- Area D to be rezoned from R4T to R4UD
- Secteur D devant être rezoné de R4T à R4UD
- Area E to be rezoned from R4M[846]S203 to R4UD[846] S203
- Secteur E devant être rezoné de R4M[846]S203 à R4UD[846] S203



**LOCATION MAP / PLAN DE LOCALISATION  
ZONING KEY PLAN / SCHÉMA DE ZONAGE**

D02-02-20-0018

20-0242-L

I:\CO\2020\ZKP\R4\_RezoneMap\_21

©Parcel data is owned by Teranet Enterprises Inc. and its suppliers  
All rights reserved. May not be produced without permission  
THIS IS NOT A PLAN OF SURVEY

©Les données de parcelles appartient à Teranet Enterprises Inc.  
et à ses fournisseurs. Tous droits réservés. Ne peut être reproduit  
sans autorisation. CE CI N'EST PAS UN PLAN D'ARPENTAGE

REVISION / RÉVISION - 2020 / 07 / 13



Areas to be rezoned as per Legend  
Secteurs devant être rezonés conformément à la légende



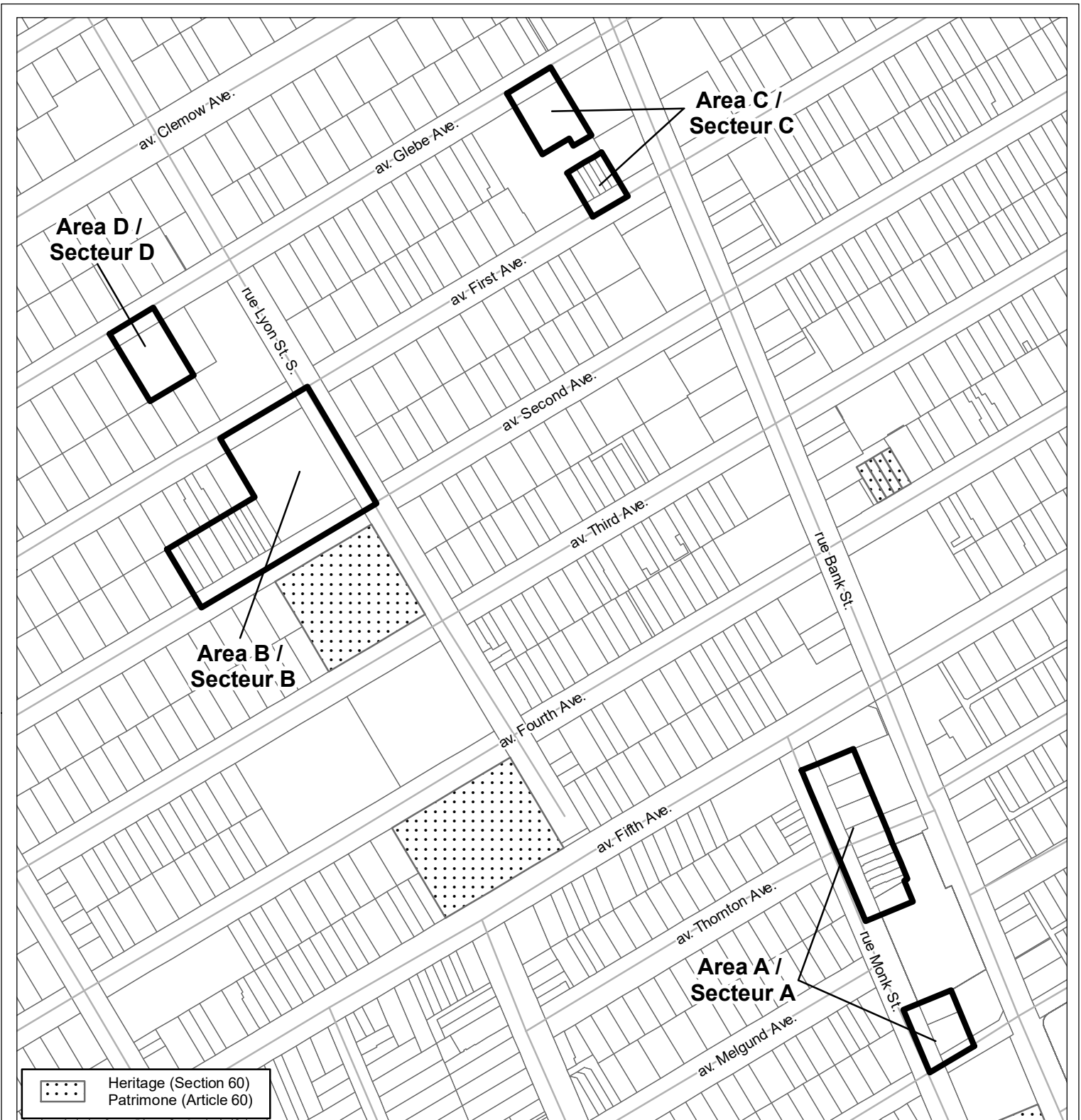
Heritage (Section 60)  
Patrimoine (Article 60)





Mature Neighbourhoods Overlay (section 139)  
Zone sous-jacente de quartiers établis (article 139)





NOT TO SCALE





 Heritage (Section 60)  
 Patrimoine (Article 60)

  
 D02-02-20-0018      20-0242-B  
 I:\CO\2020\ZKP\R4\_RezoneMap\_22  
©Parcel data is owned by Teranet Enterprises Inc. and its suppliers  
 All rights reserved. May not be produced without permission  
 THIS IS NOT A PLAN OF SURVEY  
©Les données de parcelles appartient à Teranet Enterprises Inc.  
 et à ses fournisseurs. Tous droits réservés. Ne peut être reproduit  
 sans autorisation. CE CI N'EST PAS UN PLAN D'ARPENTAGE  
 REVISION / RÉVISION - 2020 / 03 / 23

**LOCATION MAP / PLAN DE LOCALISATION**  
**ZONING KEY PLAN / SCHÉMA DE ZONAGE**


 Area A to be rezoned from R4T to R4UD  
 Secteur A devant être rezoné de R4T à R4UD  

 Area B to be rezoned from R4M[975] to R4UD[975]  
 Secteur B devant être rezoné de R4M[975] à R4UM[975]  
 Area C to be rezoned from R4M[899]S133 to R4UD[899]S133  
 Secteur C devant être rezoné de R4M[899]S133 à R4UD[899]S133  
 Area D to be rezoned from R4M[1268]S308 to R4UD[1268]S308  
 Secteur D devant être rezoné de R4M[1268]S308 à R4UD[1268]S308

Entire map area is affected by the Mature Neighbourhoods Overlay (section 139) /  
 Tout le secteur de la carte est touché par la Zone sous-jacente de quartiers établis (article 139)


 NOT TO SCALE