

D02-02-20-0018

20-0242-L

I:\CO\2020\ZKP\R4_RezoneMap_23

©Parcel data is owned by Teranet Enterprises Inc. and its suppliers
All rights reserved. May not be produced without permission
THIS IS NOT A PLAN OF SURVEY

©Les données de parcelles appartient à Teranet Enterprises Inc.
et à ses fournisseurs. Tous droits réservés. Ne peut être reproduit
sans autorisation. CE CI N'EST PAS UN PLAN D'ARPENTAGE

REVISION / RÉVISION - 2020 / 08 / 29

LOCATION MAP / PLAN DE LOCALISATION
ZONING KEY PLAN / SCHÉMA DE ZONAGE



Area A to be rezoned from R4M[775] S172 to R4UD[775] S172
Le zonage du secteur A sera modifié de R4D[775] S172 à R4UD[775] S172
Area B to be rezoned from R4M[775] S172 to R4UD[XXX1] S172 -h
Le zonage du secteur B sera modifié de R4M[775] S172 à R4UD[XXX1] S172 -h



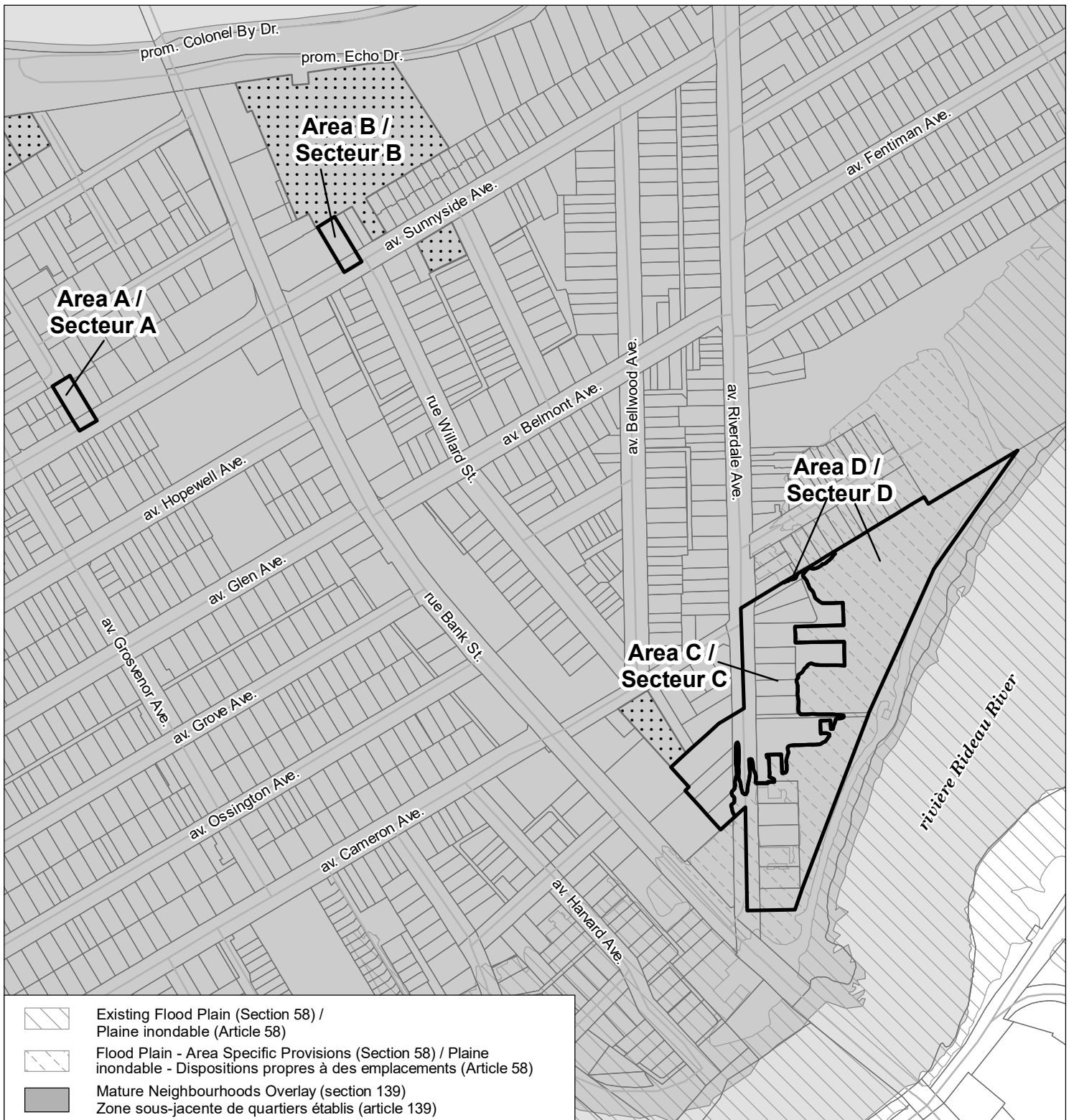
Flood Plain - Area Specific Provisions (Section 58) / Plaine inondable - Dispositions propres à des emplacements (Article 58)






Mature Neighbourhoods Overlay (section 139)
Zone sous-jacente de quartiers établis (article 139)



NOT TO SCALE



-  Existing Flood Plain (Section 58) /
Plaine inondable (Article 58)
-  Flood Plain - Area Specific Provisions (Section 58) / Plaine
inondable - Dispositions propres à des emplacements (Article 58)
-  Mature Neighbourhoods Overlay (section 139)
Zone sous-jacente de quartiers établis (article 139)



**LOCATION MAP / PLAN DE LOCALISATION
ZONING KEY PLAN / SCHÉMA DE ZONAGE**

D02-02-20-0018 20-0242-L

I:\CO\2020\ZKP\R4_RezoneMap_24

©Parcel data is owned by Teranet Enterprises Inc. and its suppliers
All rights reserved. May not be produced without permission
THIS IS NOT A PLAN OF SURVEY

©Les données de parcelles appartient à Teranet Enterprises Inc.
et à ses fournisseurs. Tous droits réservés. Ne peut être reproduit
sans autorisation. CE CI N'EST PAS UN PLAN D'ARPENTAGE

REVISION / RÉVISION - 2020 / 08 / 29



- Area A to be rezoned from R4V[1921] to R4UC[1921]
Le zonage du secteur A sera modifié de R4[1921 à R4UC[1921]
- Area B to be rezoned from R4M to R4UD
Le zonage du secteur B sera modifié de R4M à R4UD
- Area C to be rezoned from R4P to R4UC
Le zonage du secteur C sera modifié de R4P à R4UC
- Area D to be rezoned from R4P to R4UC[XXX2]-h
Le zonage du secteur D sera modifié de R4P à R4UC[XXX2]-h



NOT TO SCALE