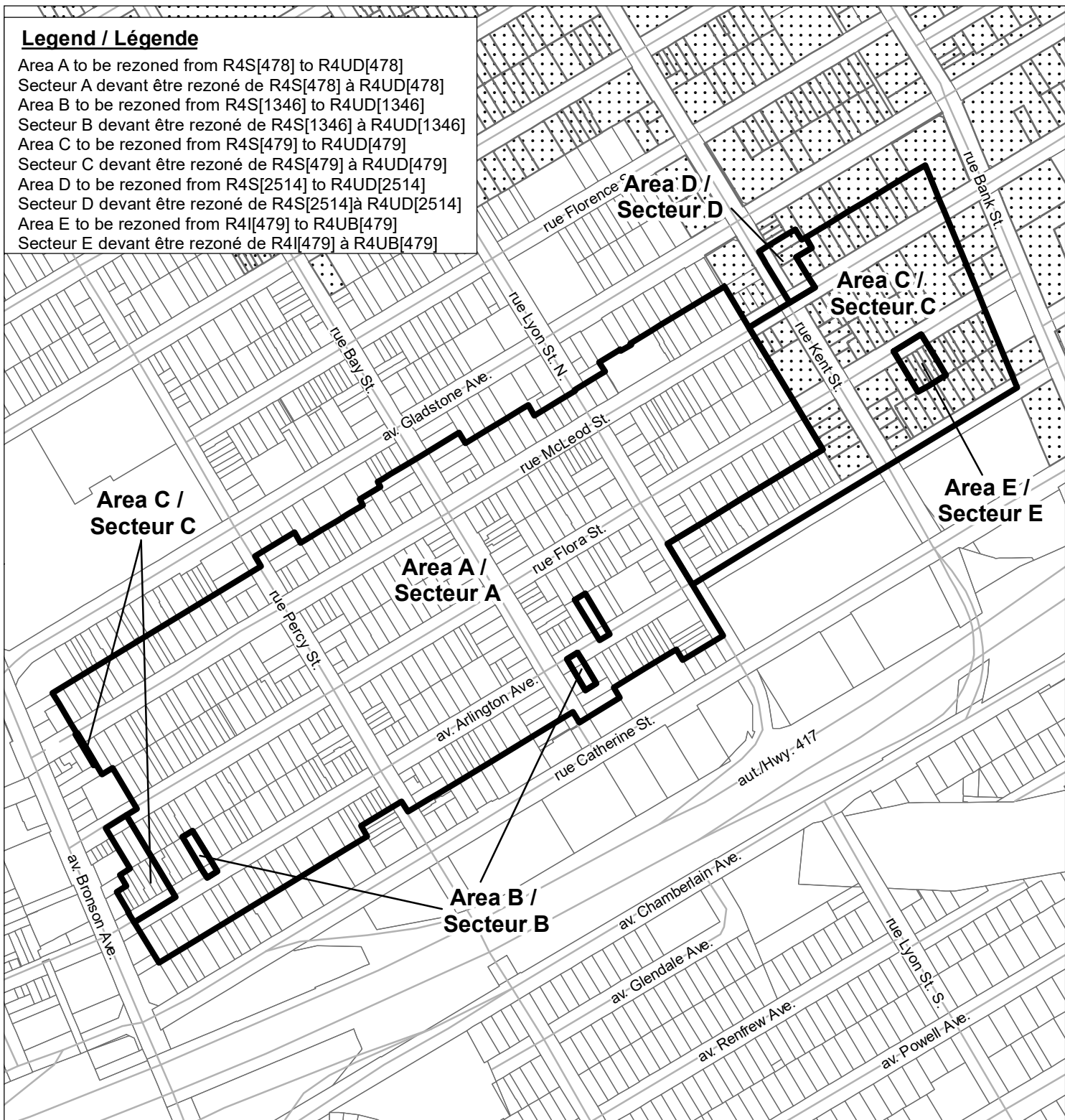


Legend / Légende

Area A to be rezoned from R4S[478] to R4UD[478]
 Secteur A devant être rezoné de R4S[478] à R4UD[478]
 Area B to be rezoned from R4S[1346] to R4UD[1346]
 Secteur B devant être rezoné de R4S[1346] à R4UD[1346]
 Area C to be rezoned from R4S[479] to R4UD[479]
 Secteur C devant être rezoné de R4S[479] à R4UD[479]
 Area D to be rezoned from R4S[2514] to R4UD[2514]
 Secteur D devant être rezoné de R4S[2514] à R4UD[2514]
 Area E to be rezoned from R4I[479] to R4UB[479]
 Secteur E devant être rezoné de R4I[479] à R4UB[479]



Area C /
Secteur C

Area A /
Secteur A

Area B /
Secteur B

Area D /
Secteur D

Area C /
Secteur C

Area E /
Secteur E



**LOCATION MAP / PLAN DE LOCALISATION
 ZONING KEY PLAN / SCHÉMA DE ZONAGE**

D02-02-20-0018

20-0242-B

I:\CO\2020\ZKP\R4_RezoneMap_27

©Parcel data is owned by Teranet Enterprises Inc. and its suppliers
 All rights reserved. May not be produced without permission
 THIS IS NOT A PLAN OF SURVEY

©Les données de parcelles appartient à Teranet Enterprises Inc.
 et à ses fournisseurs. Tous droits réservés. Ne peut être reproduit
 sans autorisation. CE CI N'EST PAS UN PLAN D'ARPENTAGE

REVISION / RÉVISION - 2020 / 03 / 23



Areas to be rezoned as per Legend
 Secteurs devant être rezonés conformément à la légende



Heritage (Section 60)
 Patrimoine (Article 60)

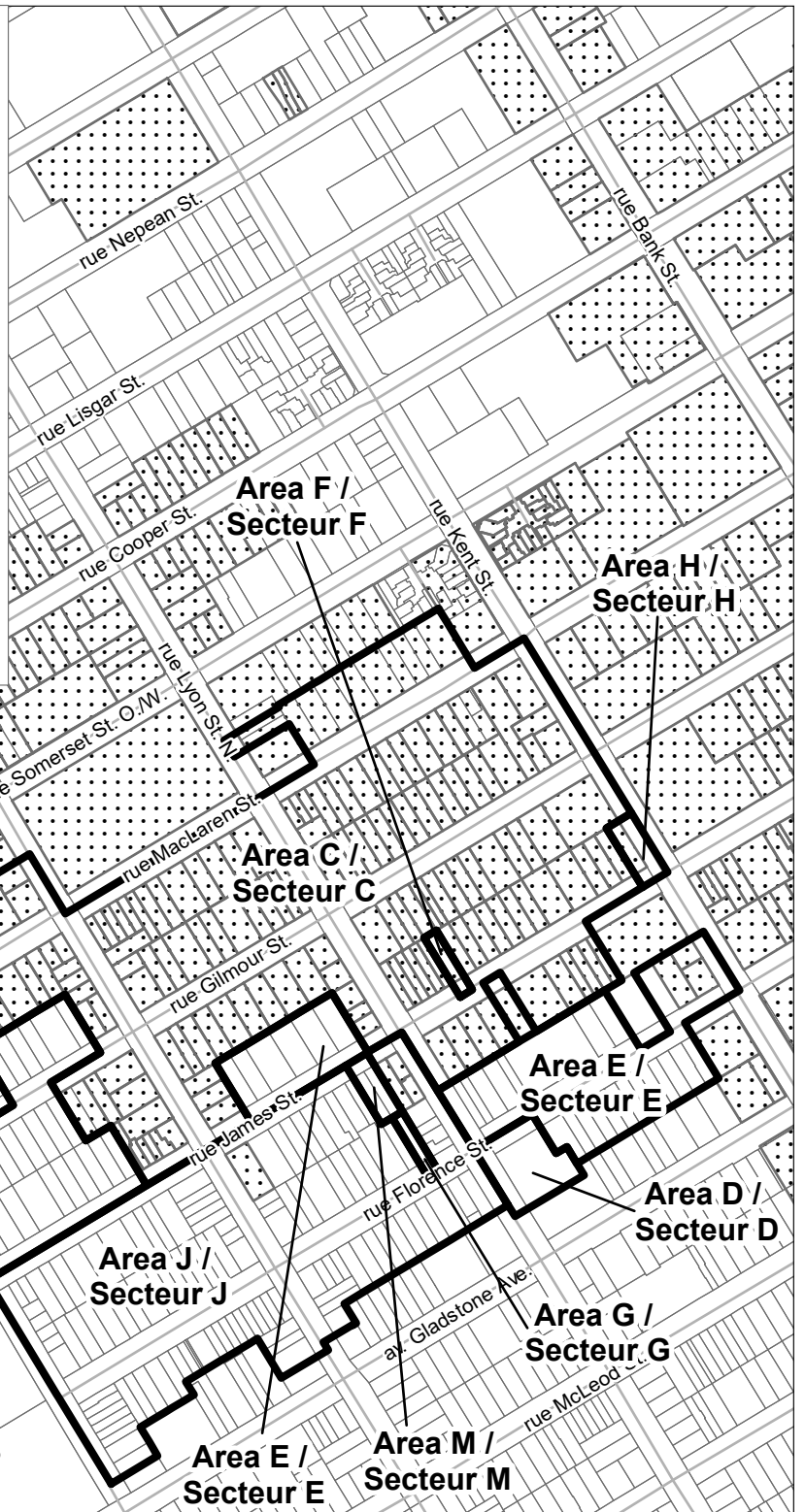
Entire map area is affected by the Mature Neighbourhoods Overlay (section 139) /
 Tout le secteur de la carte est touché par la Zone sous-jacente de quartiers établis (article 139)



NOT TO SCALE

Legend / Légende

Area A to be rezoned from R4M to R4UD
 Secteur A devant être rezoné de R4M à R4UD
 Area B to be rezoned from R4T[833] S158 to R4UD[833] S158
 Secteur B devant être rezoné de R4T[833] S158 à R4UD[833] S158
 Area C to be rezoned from R4T[733] to R4UD[733]
 Secteur C devant être rezoné de R4T[733] à R4UD[733]
 Area D to be rezoned from R4T to R4UD
 Secteur D devant être rezoné de R4T à R4UD
 Area E to be rezoned from R4T[478] to R4UD[478]
 Secteur E devant être rezoné de R4T[478] à R4UD[478]
 Area F to be rezoned from R4T[1346] to R4UD[1346]
 Secteur F devant être rezoné de R4T[1346] à R4UD[1346]
 Area G to be rezoned from R4T[803] to R4UD[803]
 Secteur G devant être rezoné de R4T[803] à R4UD[803]
 Area H to be rezoned from R4T[843] to R4UD[843]
 Secteur H devant être rezoné de R4T[843] à R4UD[843]
 Area I to be rezoned from R4T[1339] to R4UD[1339]
 Secteur I devant être rezoné de R4T[1339] à R4UD[1339]
 Area J to be rezoned from R4T[479] to R4UD[479]
 Secteur J devant être rezoné de R4T[479] à R4UD[479]
 Area K to be rezoned from R4T[823] to R4UD[823]
 Secteur K devant être rezoné de R4T[823] à R4UD[823]
 Area L to be rezoned from R4T[825] to R4UD[825]
 Secteur L devant être rezoné de R4T[825] à R4UD[825]
 Area M to be rezoned from R4T[792] to R4UD[792]
 Secteur M devant être rezoné de R4T[792] à R4UD[792]



D02-02-20-0018

20-0242-B


I:\CO\2020\ZKP\R4_Rezone\Map_28A

©Parcel data is owned by Teranet Enterprises Inc. and its suppliers
 All rights reserved. May not be produced without permission
 THIS IS NOT A PLAN OF SURVEY

©Les données de parcelles appartient à Teranet Entreprises Inc.
 et à ses fournisseurs. Tous droits réservés. Ne peut être reproduit
 sans autorisation. CECI N'EST PAS UN PLAN D'ARPENTAGE

REVISION / RÉVISION - 2020 / 07 / 09

LOCATION MAP / PLAN DE LOCALISATION ZONING KEY PLAN / SCHÉMA DE ZONAGE



Areas to be rezoned as per Legend
 Secteurs devant être rezonés conformément à la légende

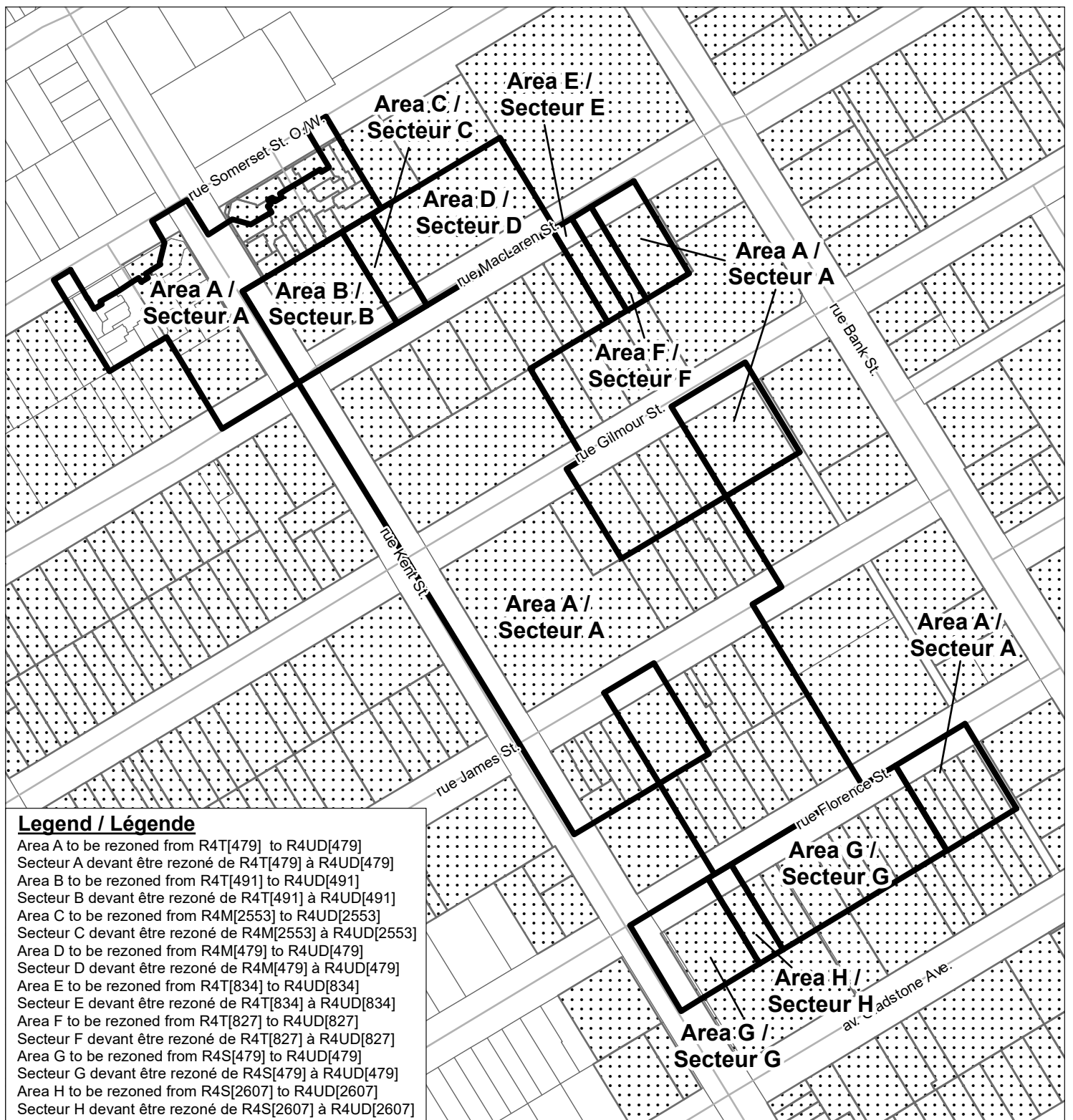


Heritage (Section 60)
 Patrimoine (Article 60)

Entire map area is affected by the Mature Neighbourhoods Overlay (section 139) /
 Tout le secteur de la carte est touché par la Zone sous-jacente de quartiers établis (article 139)



NOT TO SCALE





Legend / Légende

- Area A to be rezoned from R4T[479] to R4UD[479]
- Secteur A devant être rezoné de R4T[479] à R4UD[479]
- Area B to be rezoned from R4T[491] to R4UD[491]
- Secteur B devant être rezoné de R4T[491] à R4UD[491]
- Area C to be rezoned from R4M[2553] to R4UD[2553]
- Secteur C devant être rezoné de R4M[2553] à R4UD[2553]
- Area D to be rezoned from R4M[479] to R4UD[479]
- Secteur D devant être rezoné de R4M[479] à R4UD[479]
- Area E to be rezoned from R4T[834] to R4UD[834]
- Secteur E devant être rezoné de R4T[834] à R4UD[834]
- Area F to be rezoned from R4T[827] to R4UD[827]
- Secteur F devant être rezoné de R4T[827] à R4UD[827]
- Area G to be rezoned from R4S[479] to R4UD[479]
- Secteur G devant être rezoné de R4S[479] à R4UD[479]
- Area H to be rezoned from R4S[2607] to R4UD[2607]
- Secteur H devant être rezoné de R4S[2607] à R4UD[2607]



D02-02-20-0018	20-0242-L
I:\CO\2020\ZKP\R4_Rezone\Map_28B	
©Parcel data is owned by Teranet Enterprises Inc. and its suppliers All rights reserved. May not be produced without permission THIS IS NOT A PLAN OF SURVEY	
©Les données de parcelles appartient à Teranet Entreprises Inc. et à ses fournisseurs. Tous droits réservés. Ne peut être reproduit sans autorisation. CECI N'EST PAS UN PLAN D'ARPENTAGE	
REVISION / RÉVISION - 2020 / 07 / 09	

**LOCATION MAP / PLAN DE LOCALISATION
ZONING KEY PLAN / SCHÉMA DE ZONAGE**

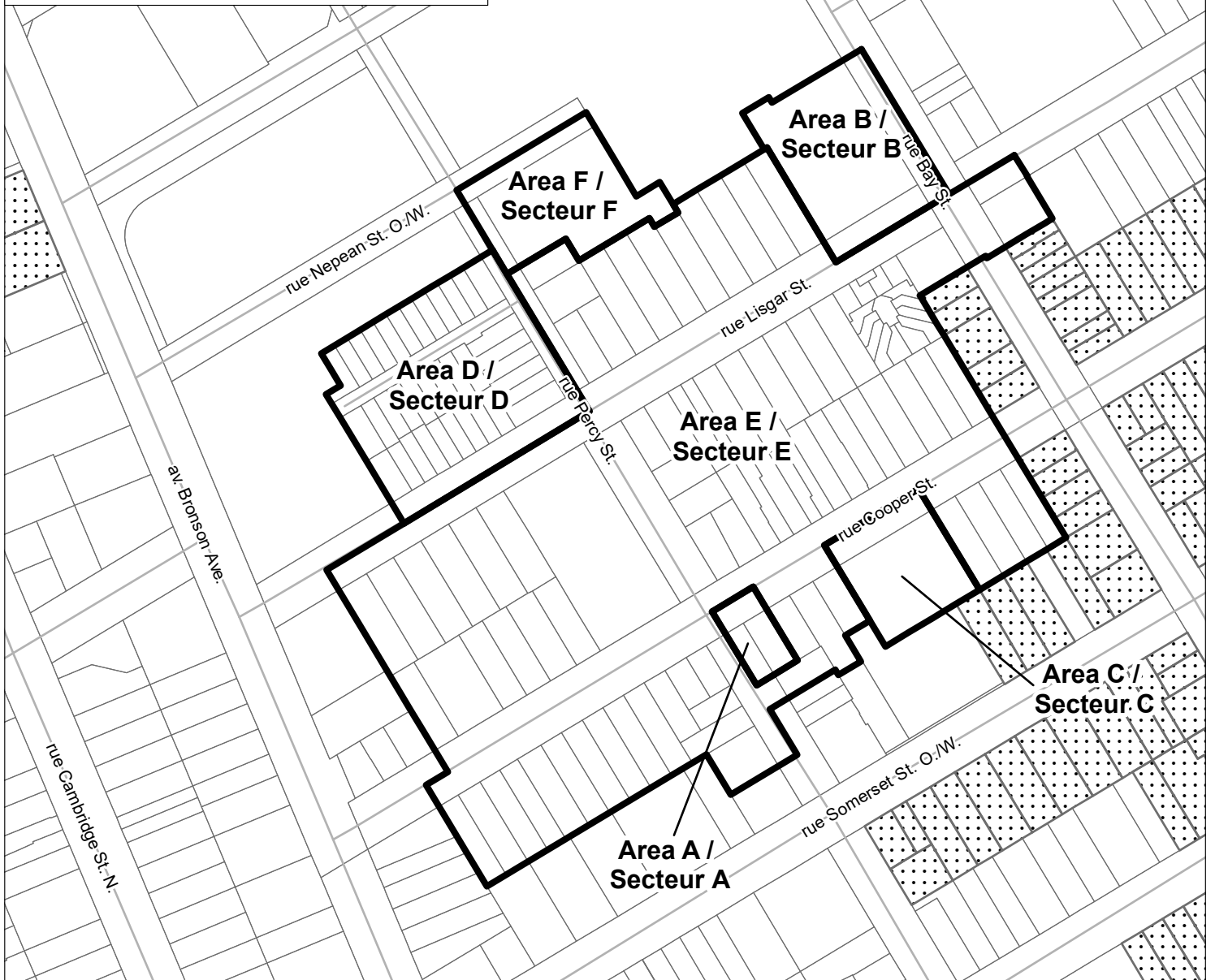
-  Areas to be rezoned as per Legend
Secteurs devant être rezonés conformément à la légende
-  Heritage (Section 60)
Patrimoine (Article 60)

Entire map area is affected by the Mature Neighbourhoods Overlay (section 139) /
 Tout le secteur de la carte est touché par la Zone sous-jacente de quartiers établis (article 139)



Legend / Légende

Area A to be rezoned from R4T[478]-c to R4UD[478]-c
 Secteur A devant être rezoné de R4T[478]-c à R4UD[478]-c
 Area B to be rezoned from R4T to R4UD
 Secteur B devant être rezoné de R4T à R4UD
 Area C to be rezoned from R4T[902] to R4UD[902]
 Secteur C devant être rezoné de R4T[902] à R4UD[902]
 Area D to be rezoned from R4M[921] to R4UD[921]
 Secteur D devant être rezoné de R4M[921] à R4UD[921]
 Area E to be rezoned from R4T[478] to R4UD[478]
 Secteur E devant être rezoné de R4T[478] à R4UD[478]
 Area F to be rezoned from R4T[981] to R4UD[981]
 Secteur F devant être rezoné de R4T[981] à R4UD[981]



D02-02-20-0018

20-0242-B

I:\CO\2020\ZKP\R4_Rezone\Map_29A

©Parcel data is owned by Teranet Enterprises Inc. and its suppliers
 All rights reserved. May not be produced without permission
 THIS IS NOT A PLAN OF SURVEY

©Les données de parcelles appartient à Teranet Enterprises Inc.
 et à ses fournisseurs. Tous droits réservés. Ne peut être reproduit
 sans autorisation. CECI N'EST PAS UN PLAN D'ARPENTAGE

REVISION / RÉVISION - 2020 / 07 / 09

LOCATION MAP / PLAN DE LOCALISATION ZONING KEY PLAN / SCHÉMA DE ZONAGE



Areas to be rezoned as per Legend
 Secteurs devant être rezonés conformément à la légende



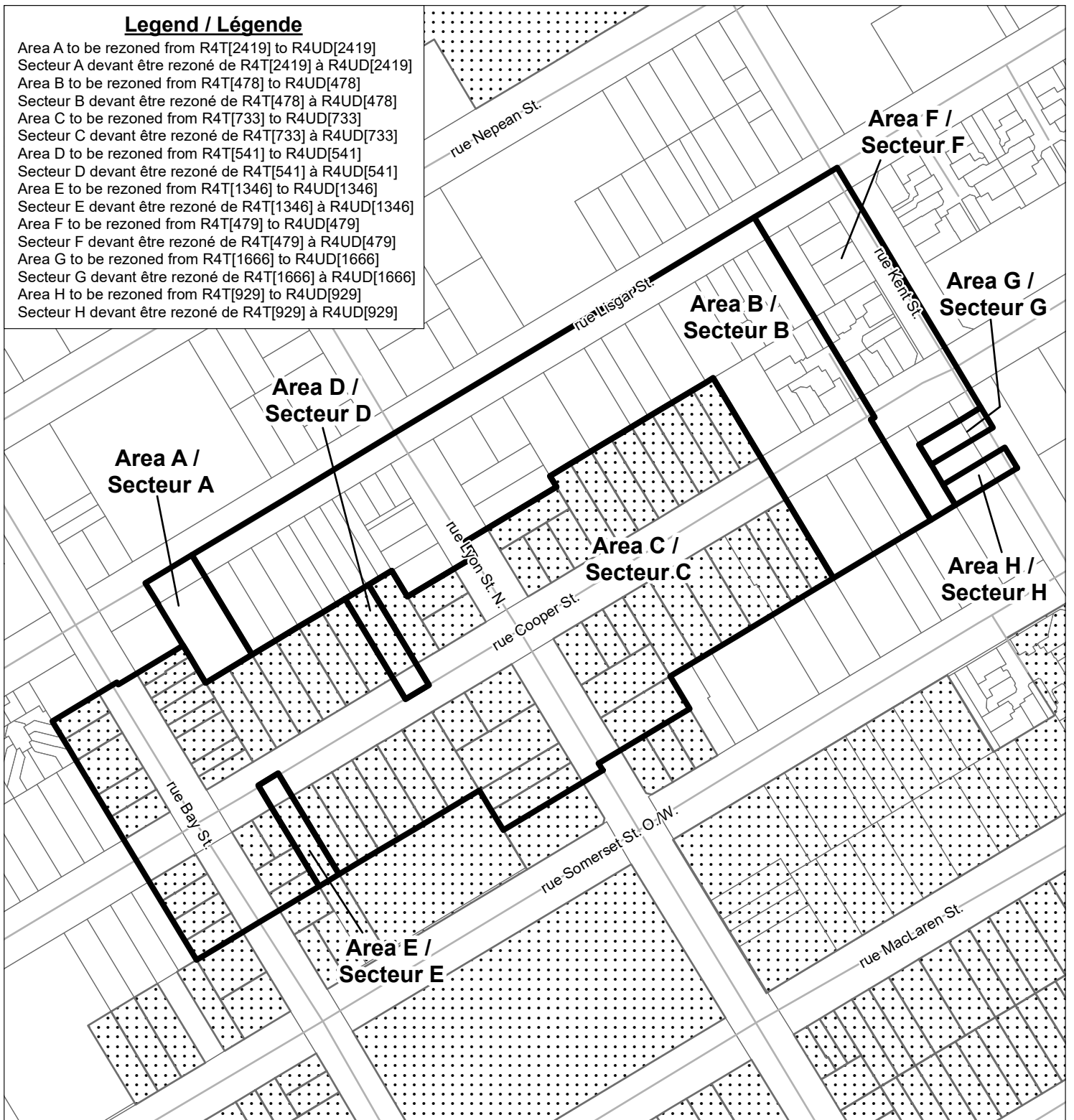
Heritage (Section 60)
 Patrimoine (Article 60)

Entire map area is affected by the Mature Neighbourhoods Overlay (section 139) /
 Tout le secteur de la carte est touché par la Zone sous-jacente de quartiers établis (article 139)



Legend / Légende

Area A to be rezoned from R4T[2419] to R4UD[2419]
 Secteur A devant être rezoné de R4T[2419] à R4UD[2419]
 Area B to be rezoned from R4T[478] to R4UD[478]
 Secteur B devant être rezoné de R4T[478] à R4UD[478]
 Area C to be rezoned from R4T[733] to R4UD[733]
 Secteur C devant être rezoné de R4T[733] à R4UD[733]
 Area D to be rezoned from R4T[541] to R4UD[541]
 Secteur D devant être rezoné de R4T[541] à R4UD[541]
 Area E to be rezoned from R4T[1346] to R4UD[1346]
 Secteur E devant être rezoné de R4T[1346] à R4UD[1346]
 Area F to be rezoned from R4T[479] to R4UD[479]
 Secteur F devant être rezoné de R4T[479] à R4UD[479]
 Area G to be rezoned from R4T[1666] to R4UD[1666]
 Secteur G devant être rezoné de R4T[1666] à R4UD[1666]
 Area H to be rezoned from R4T[929] to R4UD[929]
 Secteur H devant être rezoné de R4T[929] à R4UD[929]



D02-02-20-0018

20-0242-L


I:\CO\2020\ZKP\R4_Rezone\Map_29B

©Parcel data is owned by Teranet Enterprises Inc. and its suppliers
 All rights reserved. May not be produced without permission
 THIS IS NOT A PLAN OF SURVEY

©Les données de parcelles appartient à Teranet Entreprises Inc.
 et à ses fournisseurs. Tous droits réservés. Ne peut être reproduit
 sans autorisation. CECI N'EST PAS UN PLAN D'ARPENTAGE

REVISION / RÉVISION - 2020 / 07 / 09

LOCATION MAP / PLAN DE LOCALISATION ZONING KEY PLAN / SCHÉMA DE ZONAGE



Areas to be rezoned as per Legend
 Secteurs devant être rezonés conformément à la légende

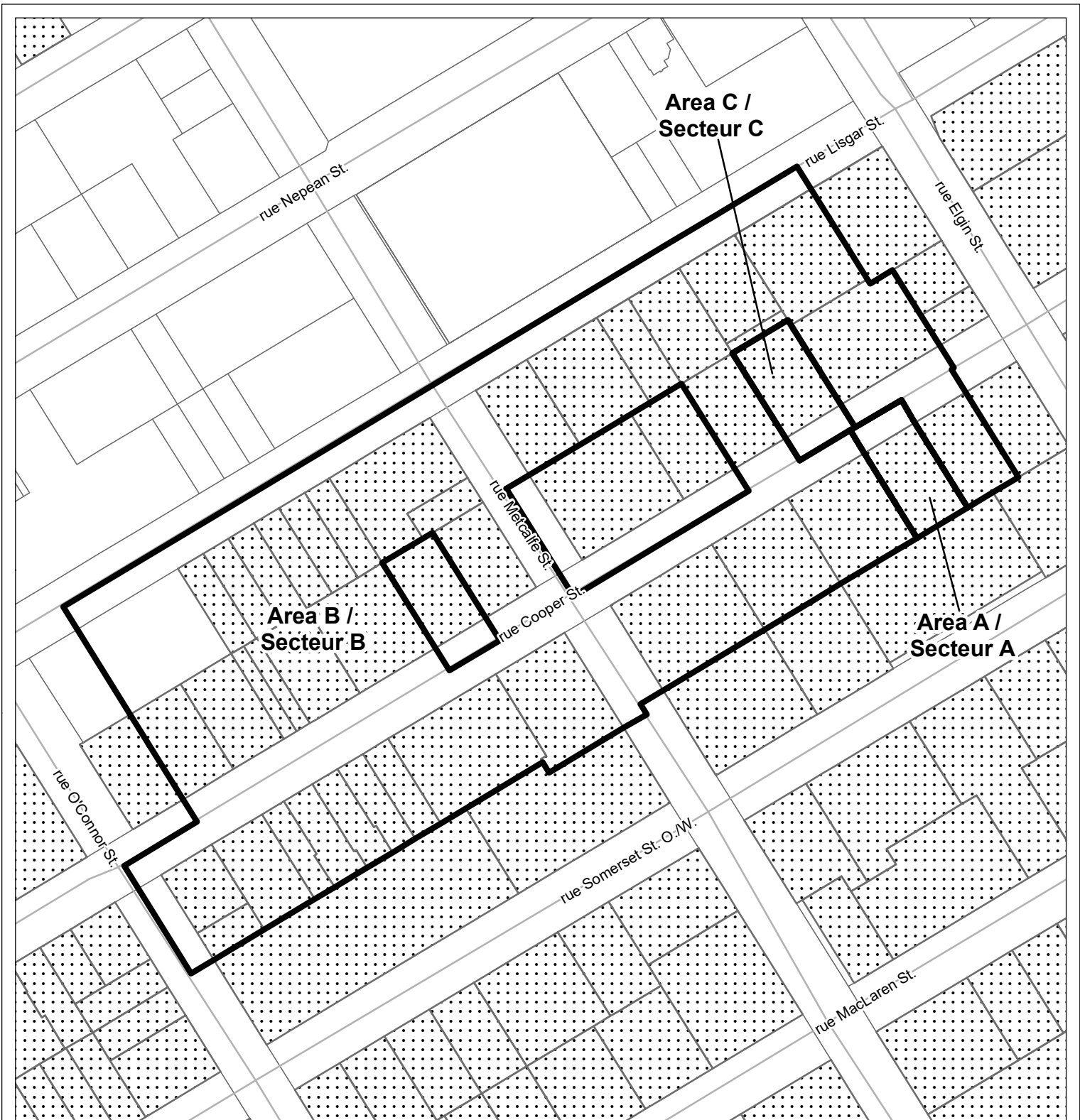


Heritage (Section 60)
 Patrimoine (Article 60)

Entire map area is affected by the Mature Neighbourhoods Overlay (section 139) /
 Tout le secteur de la carte est touché par la Zone sous-jacente de quartiers établis (article 139)



NOT TO SCALE



D02-02-20-0018

20-0242-B

I:\CO\2020\ZKP\R4_RezoneMap_30

©Parcel data is owned by Teranet Enterprises Inc. and its suppliers
All rights reserved. May not be produced without permission
THIS IS NOT A PLAN OF SURVEY

©Les données de parcelles appartient à Teranet Enterprises Inc.
et à ses fournisseurs. Tous droits réservés. Ne peut être reproduit
sans autorisation. CE CI N'EST PAS UN PLAN D'ARPENTAGE

REVISION / RÉVISION - 2020 / 03 / 23

LOCATION MAP / PLAN DE LOCALISATION
ZONING KEY PLAN / SCHÉMA DE ZONAGE



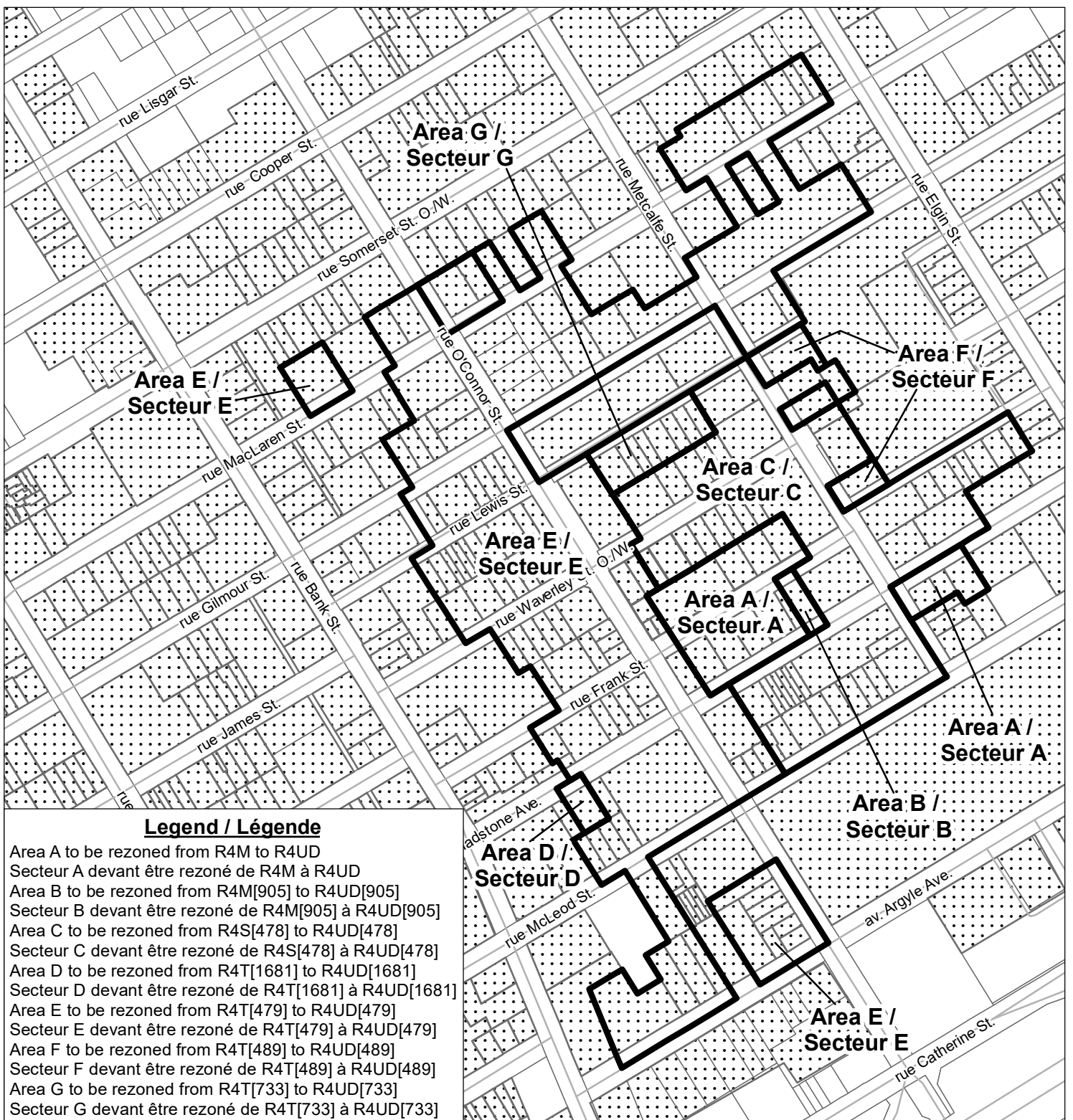
Area A to be rezoned from R4T[2347] to R4UD[2347]
Secteur A devant être rezone de R4T[2347] à R4UD[2347]
Area B to be rezoned from R4T[479] to R4UD[479]
Secteur B devant être rezone de R4T[479] à R4UD[479]
Area C to be rezoned from R4T[780] to R4UD[780]
Secteur C devant être rezone de R4T[780] à R4UD[780]



Heritage (Section 60)
Patrimoine (Article 60)


Entire map area is affected by the Mature Neighbourhoods Overlay (section 139) /
Tout le secteur de la carte est touché par la Zone sous-jacente de quartiers établis (article 139)







Legend / Légende

- Area A to be rezoned from R4M to R4UD
Secteur A devant être rezoné de R4M à R4UD
- Area B to be rezoned from R4M[905] to R4UD[905]
Secteur B devant être rezoné de R4M[905] à R4UD[905]
- Area C to be rezoned from R4S[478] to R4UD[478]
Secteur C devant être rezoné de R4S[478] à R4UD[478]
- Area D to be rezoned from R4T[1681] to R4UD[1681]
Secteur D devant être rezoné de R4T[1681] à R4UD[1681]
- Area E to be rezoned from R4T[479] to R4UD[479]
Secteur E devant être rezoné de R4T[479] à R4UD[479]
- Area F to be rezoned from R4T[489] to R4UD[489]
Secteur F devant être rezoné de R4T[489] à R4UD[489]
- Area G to be rezoned from R4T[733] to R4UD[733]
Secteur G devant être rezoné de R4T[733] à R4UD[733]



D02-02-20-0018	20-0242-B
I:\CO\2020\ZKP\R4_RezoneMap_31	
©Parcel data is owned by Teranet Enterprises Inc. and its suppliers All rights reserved. May not be produced without permission THIS IS NOT A PLAN OF SURVEY	
©Les données de parcelles appartient à Teranet Enterprises Inc. et à ses fournisseurs. Tous droits réservés. Ne peut être reproduit sans autorisation. CECI N'EST PAS UN PLAN D'ARPENTAGE	
REVISION / RÉVISION - 2020 / 07 / 14	

**LOCATION MAP / PLAN DE LOCALISATION
ZONING KEY PLAN / SCHÉMA DE ZONAGE**

-  Areas to be rezoned as per Legend
Secteurs devant être rezonés conformément à la légende
-  Heritage (Section 60)
Patrimoine (Article 60)

Entire map area is affected by the Mature Neighbourhoods Overlay (section 139) /
 Tout le secteur de la carte est touché par la Zone sous-jacente de quartiers établis (article 139)

