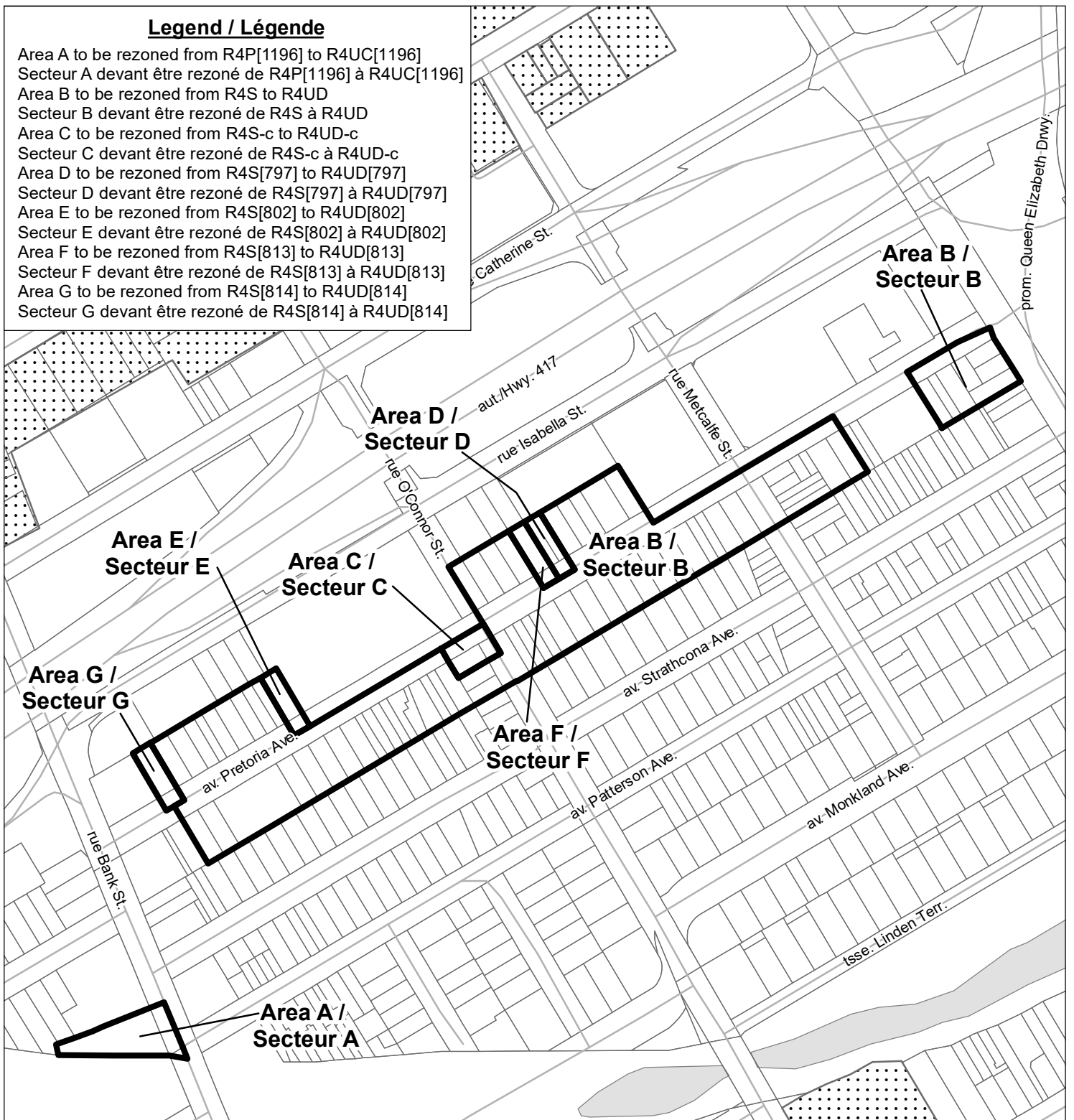


Legend / Légende

Area A to be rezoned from R4P[1196] to R4UC[1196]
 Secteur A devant être rezoné de R4P[1196] à R4UC[1196]
 Area B to be rezoned from R4S to R4UD
 Secteur B devant être rezoné de R4S à R4UD
 Area C to be rezoned from R4S-c to R4UD-c
 Secteur C devant être rezoné de R4S-c à R4UD-c
 Area D to be rezoned from R4S[797] to R4UD[797]
 Secteur D devant être rezoné de R4S[797] à R4UD[797]
 Area E to be rezoned from R4S[802] to R4UD[802]
 Secteur E devant être rezoné de R4S[802] à R4UD[802]
 Area F to be rezoned from R4S[813] to R4UD[813]
 Secteur F devant être rezoné de R4S[813] à R4UD[813]
 Area G to be rezoned from R4S[814] to R4UD[814]
 Secteur G devant être rezoné de R4S[814] à R4UD[814]



**LOCATION MAP / PLAN DE LOCALISATION
 ZONING KEY PLAN / SCHÉMA DE ZONAGE**

D02-02-20-0018

20-0242-B

I:\CO\2020\ZKP\R4_RezoneMap_32

©Parcel data is owned by Teranet Enterprises Inc. and its suppliers
 All rights reserved. May not be produced without permission
 THIS IS NOT A PLAN OF SURVEY

©Les données de parcelles appartient à Teranet Enterprises Inc.
 et à ses fournisseurs. Tous droits réservés. Ne peut être reproduit
 sans autorisation. CE CI N'EST PAS UN PLAN D'ARPENTAGE

REVISION / RÉVISION - 2020 / 03 / 32



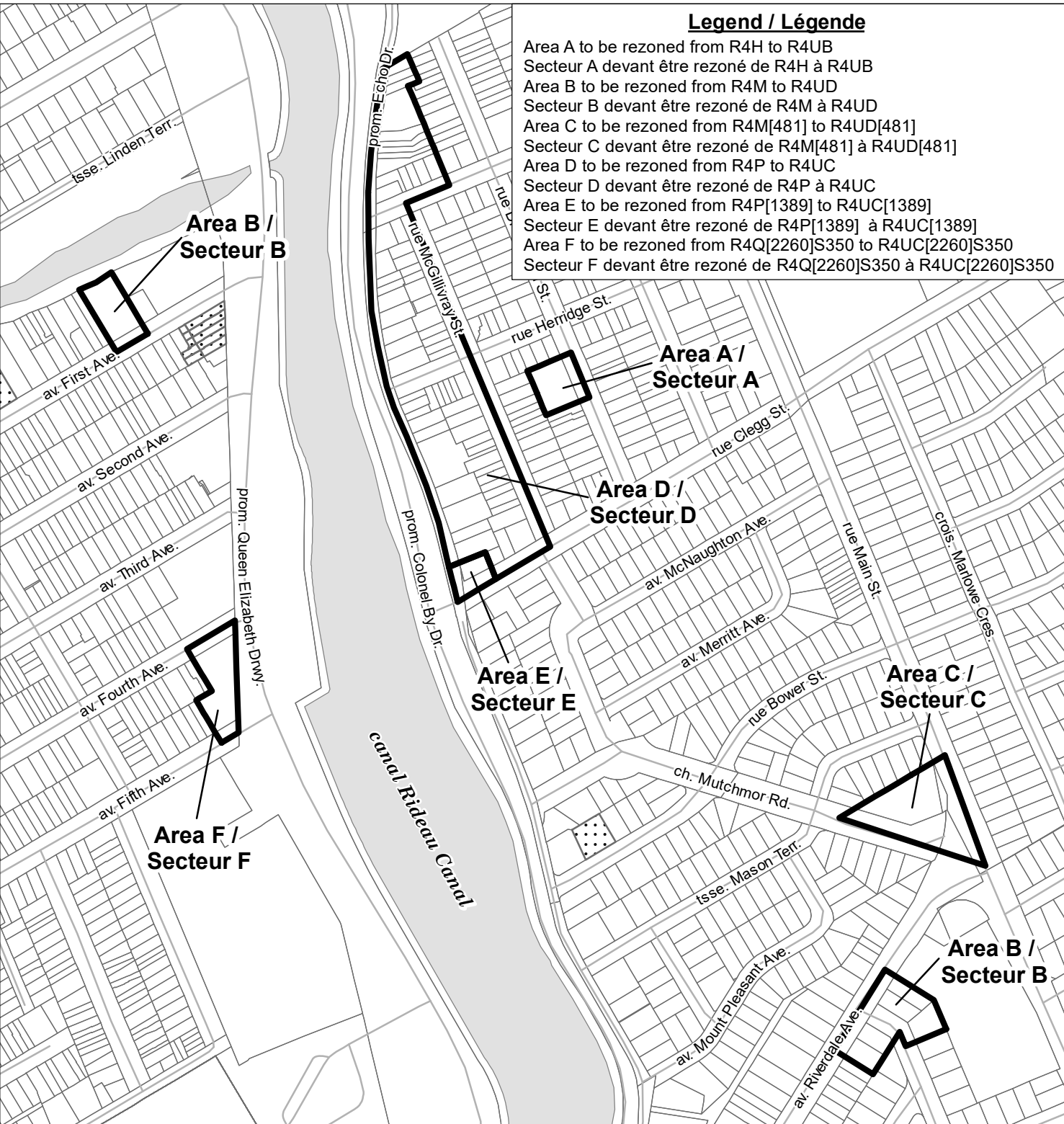
Areas to be rezoned as per Legend
 Secteurs devant être rezonés conformément à la légende



Heritage (Section 60)
 Patrimoine (Article 60)

Entire map area is affected by the Mature Neighbourhoods Overlay (section 139) /
 Tout le secteur de la carte est touché par la Zone sous-jacente de quartiers établis (article 139)







Legend / Légende

- Area A to be rezoned from R4H to R4UB
- Secteur A devant être rezoné de R4H à R4UB
- Area B to be rezoned from R4M to R4UD
- Secteur B devant être rezoné de R4M à R4UD
- Area C to be rezoned from R4M[481] to R4UD[481]
- Secteur C devant être rezoné de R4M[481] à R4UD[481]
- Area D to be rezoned from R4P to R4UC
- Secteur D devant être rezoné de R4P à R4UC
- Area E to be rezoned from R4P[1389] to R4UC[1389]
- Secteur E devant être rezoné de R4P[1389] à R4UC[1389]
- Area F to be rezoned from R4Q[2260]S350 to R4UC[2260]S350
- Secteur F devant être rezoné de R4Q[2260]S350 à R4UC[2260]S350




D02-02-20-0018	20-0242-B
I:\CO\2020\ZKP\R4_RezoneMap_33	
©Parcel data is owned by Teranet Enterprises Inc. and its suppliers All rights reserved. May not be produced without permission THIS IS NOT A PLAN OF SURVEY	
©Les données de parcelles appartient à Teranet Enterprises Inc. et à ses fournisseurs. Tous droits réservés. Ne peut être reproduit sans autorisation. CE CI N'EST PAS UN PLAN D'ARPENTAGE	
REVISION / RÉVISION - 2020 / 03 / 23	

LOCATION MAP / PLAN DE LOCALISATION
ZONING KEY PLAN / SCHÉMA DE ZONAGE

-  Areas to be rezoned as per Legend
Secteurs devant être rezonés conformément à la légende
-  Heritage (Section 60)
Patrimoine (Article 60)

Entire map area is affected by the Mature Neighbourhoods Overlay (section 139) /
Tout le secteur de la carte est touché par la Zone sous-jacente de quartiers établis (article 139)

 NOT TO SCALE