


Legend / Légende

- Area A to be rezoned from R4P to R4UC
- Secteur A devant être rezoné de R4P à R4UC
- Area B to be rezoned from R4P[847] to R4UC[847]
- Secteur B devant être rezoné de R4P[847] à R4UC[847]
- Area C to be rezoned from R4P[848] S198 to R4UC[848] S198
- Secteur C devant être rezoné de R4P[848] S198 à R4UC[848] S198
- Area D to be rezoned from R4P[475] to R4UC[475]
- Secteur D devant être rezoné de R4P[475] à R4UC[475]
- Area E to be rezoned from R4P[2247] to R4UC[2247]
- Secteur E devant être rezoné de R4P[2247] à R4UC[2247]
- Area F to be rezoned from R4S[478] to R4UD[478]
- Secteur F devant être rezoné de R4S[478] à R4UD[478]
- Area G to be rezoned from R4T[479] H(19) to R4UD[479] H(19)
- Secteur G devant être rezoné de R4T[479] H(19) à R4UD[479] H(19)
- Area H to be rezoned from R4V[478] to R4UC[478]
- Secteur H devant être rezoné de R4V[478] à R4UC[478]
- Area I to be rezoned from R4V[490] to R4UC[490]
- Secteur I devant être rezoné de R4V[490] à R4UC[490]
- Area J to be rezoned from R4V[829] to R4UC[829]
- Secteur J devant être rezoné de R4V[829] à R4UC[829]
- Area K to be rezoned from R4V[1271] to R4UC[1271]
- Secteur K devant être rezoné de R4V[1271] à R4UC[1271]
- Area L to be rezoned from R4S[490] H(11) to R4UD[490] H(11)
- Secteur L devant être rezoné de R4S[490] H(11) à R4UD[490] H(11)



D02-02-20-0018 | 20-0242-L


I:\CO\2020\ZKP\R4_RezoneMap_34


©Parcel data is owned by Teranet Enterprises Inc. and its suppliers
All rights reserved. May not be produced without permission
THIS IS NOT A PLAN OF SURVEY

©Les données de parcelles appartient à Teranet Enterprises Inc.
et à ses fournisseurs. Tous droits réservés. Ne peut être reproduit
sans autorisation. CECI N'EST PAS UN PLAN D'ARPENTAGE


REVISION / RÉVISION - 2020 / 07 / 09

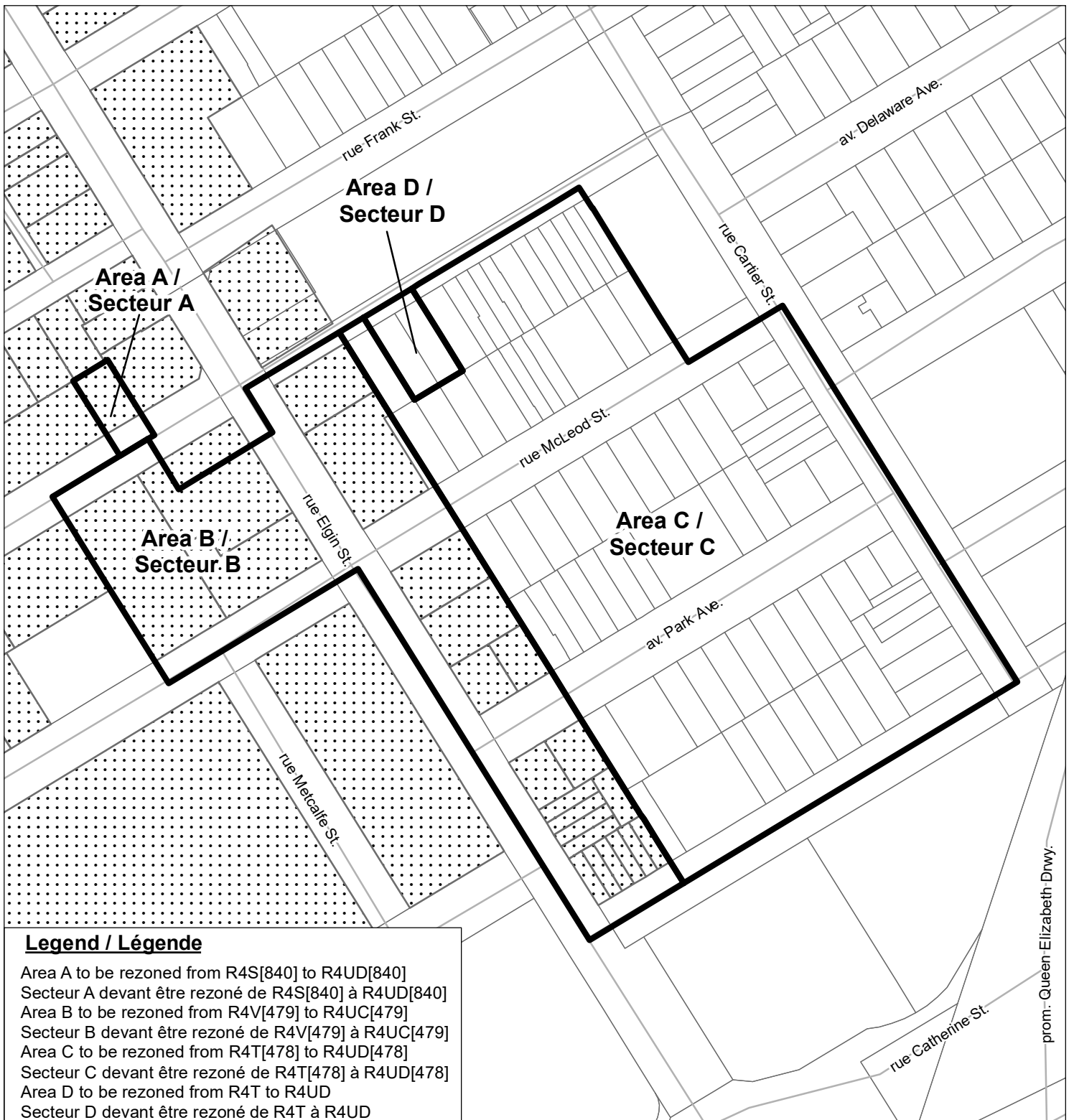
LOCATION MAP / PLAN DE LOCALISATION
ZONING KEY PLAN / SCHÉMA DE ZONAGE

 Areas to be rezoned as per Legend
Secteurs devant être rezonés conformément à la légende

 Heritage (Section 60)
Patrimoine (Article 60)

Entire map area is affected by the Mature Neighbourhoods Overlay (section 139) /
Tout le secteur de la carte est touché par la Zone sous-jacente de quartiers établis (article 139)

 NOT TO SCALE



Legend / Légende

Area A to be rezoned from R4S[840] to R4UD[840]
 Secteur A devant être rezoné de R4S[840] à R4UD[840]
 Area B to be rezoned from R4V[479] to R4UC[479]
 Secteur B devant être rezoné de R4V[479] à R4UC[479]
 Area C to be rezoned from R4T[478] to R4UD[478]
 Secteur C devant être rezoné de R4T[478] à R4UD[478]
 Area D to be rezoned from R4T to R4UD
 Secteur D devant être rezoné de R4T à R4UD

prom: Queen Elizabeth Drwy



D02-02-20-0018

20-0242-L

I:\CO\2020\ZKP\R4_RezoneMap_35

©Parcel data is owned by Teranet Enterprises Inc. and its suppliers
 All rights reserved. May not be produced without permission
 THIS IS NOT A PLAN OF SURVEY

©Les données de parcelles appartient à Teranet Entreprises Inc.
 et à ses fournisseurs. Tous droits réservés. Ne peut être reproduit
 sans autorisation. CE CI N'EST PAS UN PLAN D'ARPENTAGE

REVISION / RÉVISION - 2020 / 07 / 14

**LOCATION MAP / PLAN DE LOCALISATION
 ZONING KEY PLAN / SCHÉMA DE ZONAGE**



Areas to be rezoned as per Legend
 Secteurs devant être rezonés conformément à la légende



Heritage (Section 60)
 Patrimoine (Article 60)

Entire map area is affected by the Mature Neighbourhoods Overlay (section 139) /
 Tout le secteur de la carte est touché par la Zone sous-jacente de quartiers établis (article 139)



NOT TO SCALE