


**Legend / Légende**

- Area A to be rezoned from R4P to R4UC  
Secteur A devant être rezoné de R4P à R4UC
- Area B to be rezoned from R4P[847] to R4UC[847]  
Secteur B devant être rezoné de R4P[847] à R4UC[847]
- Area C to be rezoned from R4P[848] S198 to R4UC[848] S198  
Secteur C devant être rezoné de R4P[848] S198 à R4UC[848] S198
- Area D to be rezoned from R4P[475] to R4UC[475]  
Secteur D devant être rezoné de R4P[475] à R4UC[475]
- Area E to be rezoned from R4P[2247] to R4UC[2247]  
Secteur E devant être rezoné de R4P[2247] à R4UC[2247]
- Area F to be rezoned from R4S[478] to R4UD[478]  
Secteur F devant être rezoné de R4S[478] à R4UD[478]
- Area G to be rezoned from R4T[479] H(19) to R4UD[479] H(19)  
Secteur G devant être rezoné de R4T[479] H(19) à R4UD[479] H(19)
- Area H to be rezoned from R4V[478] to R4UC[478]  
Secteur H devant être rezoné de R4V[478] à R4UC[478]
- Area I to be rezoned from R4V[490] to R4UC[490]  
Secteur I devant être rezoné de R4V[490] à R4UC[490]
- Area J to be rezoned from R4V[829] to R4UC[829]  
Secteur J devant être rezoné de R4V[829] à R4UC[829]
- Area K to be rezoned from R4V[1271] to R4UC[1271]  
Secteur K devant être rezoné de R4V[1271] à R4UC[1271]
- Area L to be rezoned from R4S[490] H(11) to R4UD[490] H(11)  
Secteur L devant être rezoné de R4S[490] H(11) à R4UD[490] H(11)



D02-02-20-0018 | 20-0242-L


I:\CO\2020\ZKP\R4\_RezoneMap\_34


©Parcel data is owned by Teranet Enterprises Inc. and its suppliers  
All rights reserved. May not be produced without permission  
THIS IS NOT A PLAN OF SURVEY

©Les données de parcelles appartient à Teranet Enterprises Inc.  
et à ses fournisseurs. Tous droits réservés. Ne peut être reproduit  
sans autorisation. CECI N'EST PAS UN PLAN D'ARPENTAGE


REVISION / RÉVISION - 2020 / 07 / 09

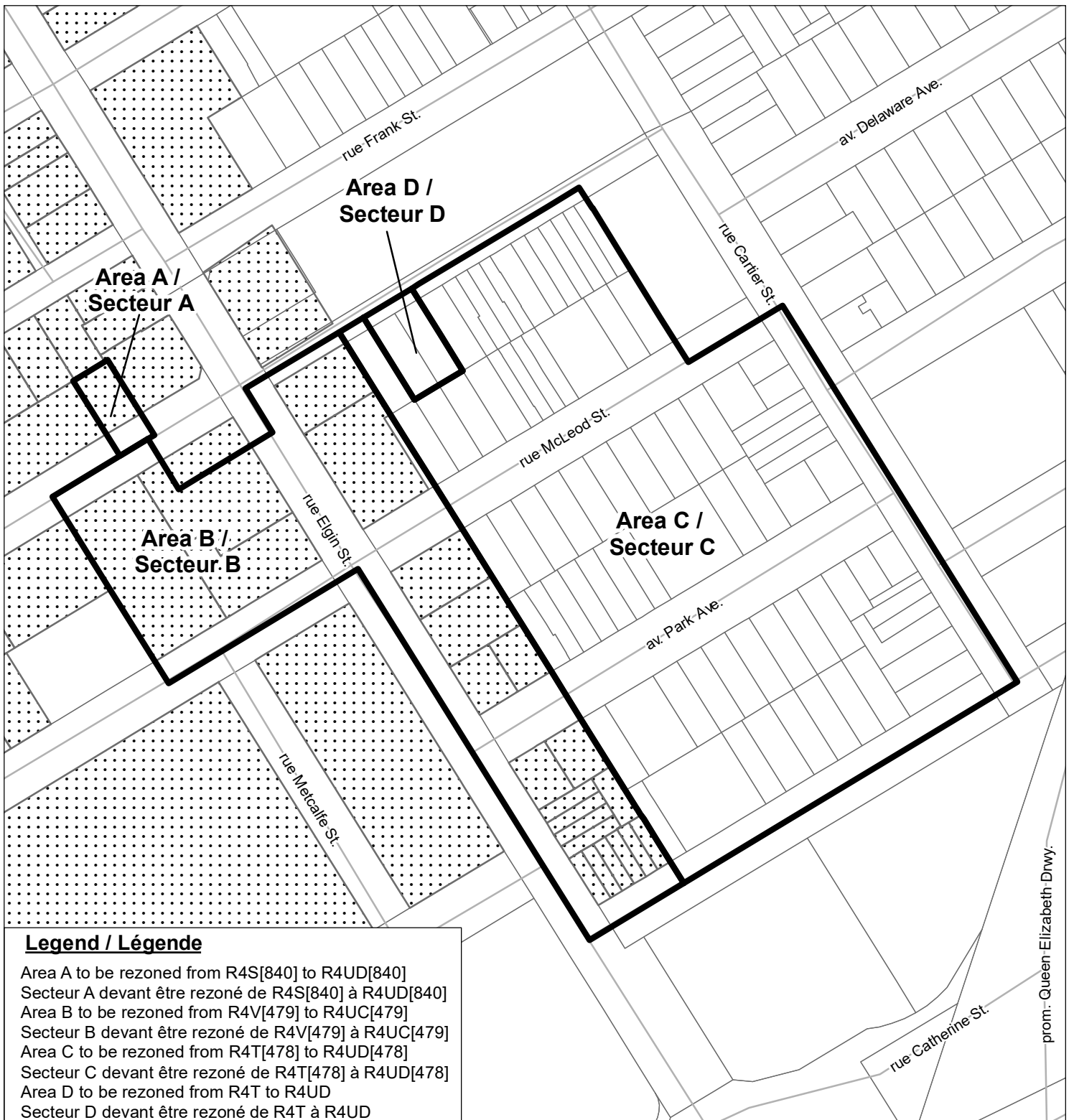
**LOCATION MAP / PLAN DE LOCALISATION**  
**ZONING KEY PLAN / SCHÉMA DE ZONAGE**

 Areas to be rezoned as per Legend  
Secteurs devant être rezonés conformément à la légende

 Heritage (Section 60)  
Patrimoine (Article 60)

Entire map area is affected by the Mature Neighbourhoods Overlay (section 139) /  
Tout le secteur de la carte est touché par la Zone sous-jacente de quartiers établis (article 139)

 NOT TO SCALE



**Legend / Légende**

Area A to be rezoned from R4S[840] to R4UD[840]  
 Secteur A devant être rezoné de R4S[840] à R4UD[840]  
 Area B to be rezoned from R4V[479] to R4UC[479]  
 Secteur B devant être rezoné de R4V[479] à R4UC[479]  
 Area C to be rezoned from R4T[478] to R4UD[478]  
 Secteur C devant être rezoné de R4T[478] à R4UD[478]  
 Area D to be rezoned from R4T to R4UD  
 Secteur D devant être rezoné de R4T à R4UD

prom: Queen Elizabeth Drwy



D02-02-20-0018

20-0242-L

I:\CO\2020\ZKP\R4\_RezoneMap\_35

©Parcel data is owned by Teranet Enterprises Inc. and its suppliers  
 All rights reserved. May not be produced without permission  
 THIS IS NOT A PLAN OF SURVEY

©Les données de parcelles appartient à Teranet Entreprises Inc.  
 et à ses fournisseurs. Tous droits réservés. Ne peut être reproduit  
 sans autorisation. CE CI N'EST PAS UN PLAN D'ARPENTAGE

REVISION / RÉVISION - 2020 / 07 / 14

**LOCATION MAP / PLAN DE LOCALISATION  
 ZONING KEY PLAN / SCHÉMA DE ZONAGE**



Areas to be rezoned as per Legend  
 Secteurs devant être rezonés conformément à la légende



Heritage (Section 60)  
 Patrimoine (Article 60)

Entire map area is affected by the Mature Neighbourhoods Overlay (section 139) /  
 Tout le secteur de la carte est touché par la Zone sous-jacente de quartiers établis (article 139)

