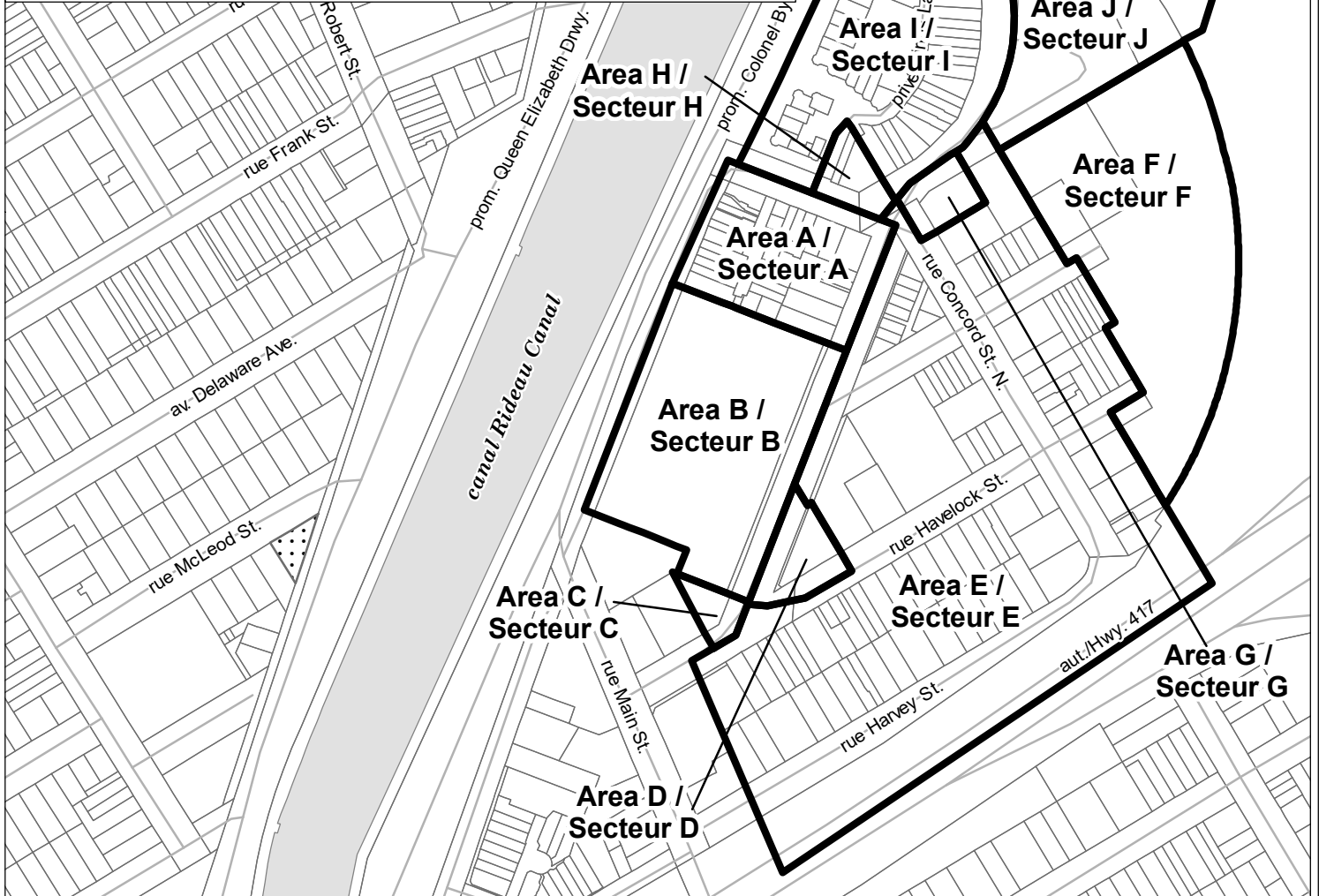


Legend / Légende

- Area A to be rezoned from R4S to R4UD
- Secteur A devant être rezoné de R4S à R4UD
- Area B to be rezoned from R4M[795] S177 to R4UD[795] S177
- Secteur B devant être rezoné de R4M[795] S177 à R4UD[795] S177
- Area C to be rezoned from R4M[887] H(77.7) A.S.L. to R4UD[887] H(77.7) A.S.L.
- Secteur C devant être rezoné de from R4M[887] H(77.7) A.S.L. à R4UD[887] H(77.7) A.S.L.
- Area D to be rezoned from R4T[2391] to R4UD[2391]
- Secteur D devant être rezoné de R4T[2391] à R4UD[2391]
- Area E to be rezoned from R4T to R4UD
- Secteur E devant être rezoné de R4T à R4UD
- Area F to be rezoned from R4A H(14) to R4UC H(14)
- Secteur F devant être rezoné de R4A H(14) à R4UC H(14)
- Area G to be rezoned from R4T-c to R4UD-c
- Secteur G devant être rezoné de R4T-c à R4UD-c
- Area H to be rezoned from R4M[2113] to R4UD[2113]
- Secteur H devant être rezoné de R4M[2113] S198 à R4UD[2113]
- Area I to be rezoned from R4M[838] S197 to R4UD[838] S197
- Secteur I devant être rezoné de from R4M[838] S197 à R4UD[838] S197
- Area J to be rezoned from R4A H(20) to R4UC H(20)
- Secteur J devant être rezoné de R4A H(20) à R4UC H(20)



**LOCATION MAP / PLAN DE LOCALISATION
ZONING KEY PLAN / SCHÉMA DE ZONAGE**

D02-02-20-0018

20-0242-L

I:\CO\2020\ZKP\R4_RezoneMap_36

©Parcel data is owned by Teranet Enterprises Inc. and its suppliers
All rights reserved. May not be produced without permission
THIS IS NOT A PLAN OF SURVEY

©Les données de parcelles appartient à Teranet Enterprises Inc.
et à ses fournisseurs. Tous droits réservés. Ne peut être reproduit
sans autorisation. CE CI N'EST PAS UN PLAN D'ARPENTAGE

REVISION / RÉVISION - 2020 / 07 / 14



Areas to be rezoned as per Legend
Secteurs devant être rezonés conformément à la légende



Heritage (Section 60)
Patrimoine (Article 60)

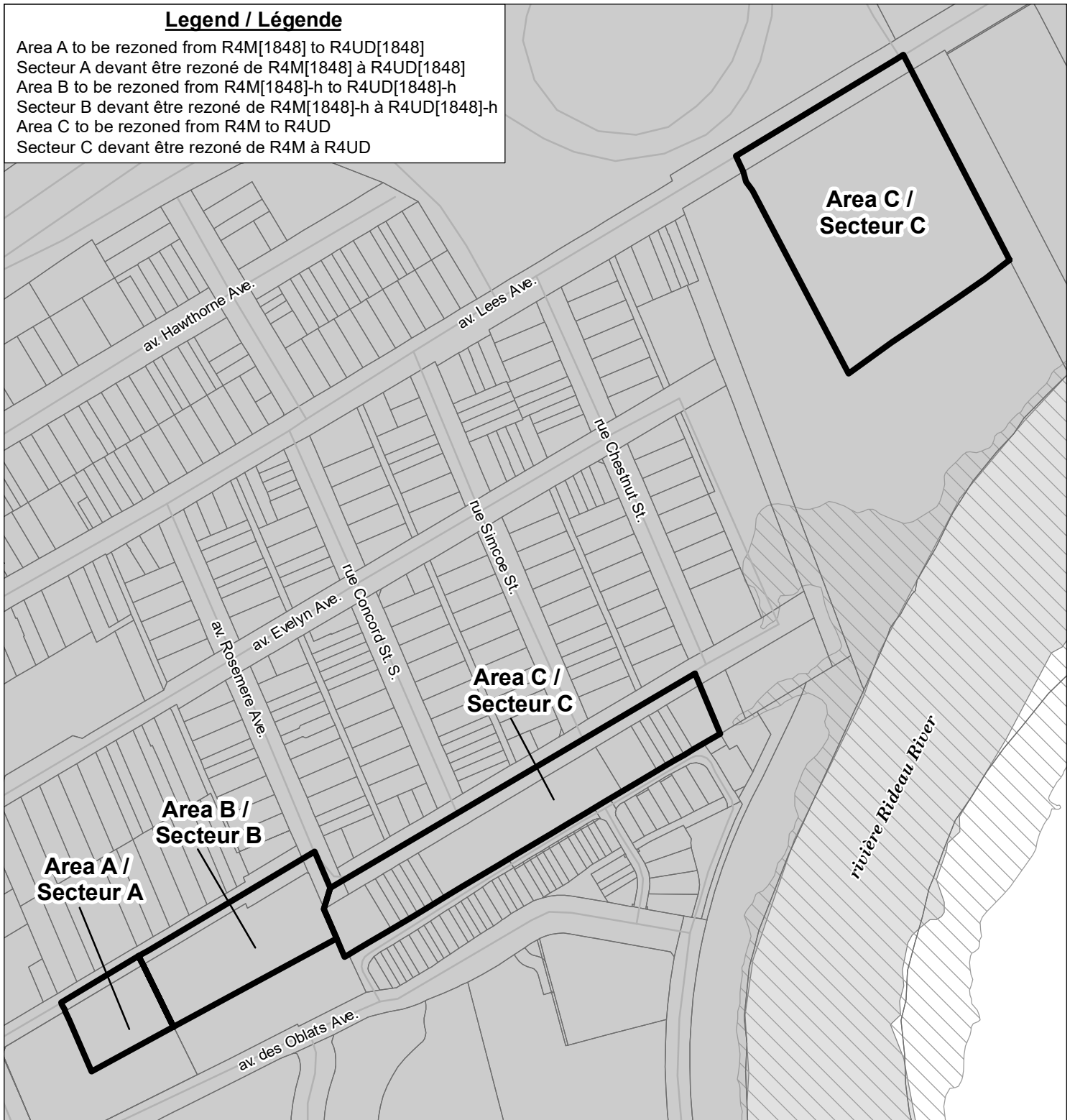
Entire map area is affected by the Mature Neighbourhoods Overlay (section 139) /
Tout le secteur de la carte est touché par la Zone sous-jacente de quartiers établis (article 139)



NOT TO SCALE

Legend / Légende

Area A to be rezoned from R4M[1848] to R4UD[1848]
 Secteur A devant être rezoné de R4M[1848] à R4UD[1848]
 Area B to be rezoned from R4M[1848]-h to R4UD[1848]-h
 Secteur B devant être rezoné de R4M[1848]-h à R4UD[1848]-h
 Area C to be rezoned from R4M to R4UD
 Secteur C devant être rezoné de R4M à R4UD



D02-02-20-0018

20-0242-L


I:\CO\2020\ZKP\R4_Rezone\Map_37

©Parcel data is owned by Teranet Enterprises Inc. and its suppliers
 All rights reserved. May not be produced without permission
 THIS IS NOT A PLAN OF SURVEY

©Les données de parcelles appartient à Teranet Enterprises Inc.
 et à ses fournisseurs. Tous droits réservés. Ne peut être reproduit
 sans autorisation. CE CI N'EST PAS UN PLAN D'ARPENTAGE

REVISION / RÉVISION - 2020 / 03 / 23

**LOCATION MAP / PLAN DE LOCALISATION
 ZONING KEY PLAN / SCHÉMA DE ZONAGE**



Areas to be rezoned as per Legend
 Secteurs devant être rezonés conformément à la légende



Existing Flood Plain (Section 58) /
 Plaine inondable (Article 58)



Mature Neighbourhoods Overlay (section 139)
 Zone sous-jacente de quartiers établis (article 139)



NOT TO SCALE