





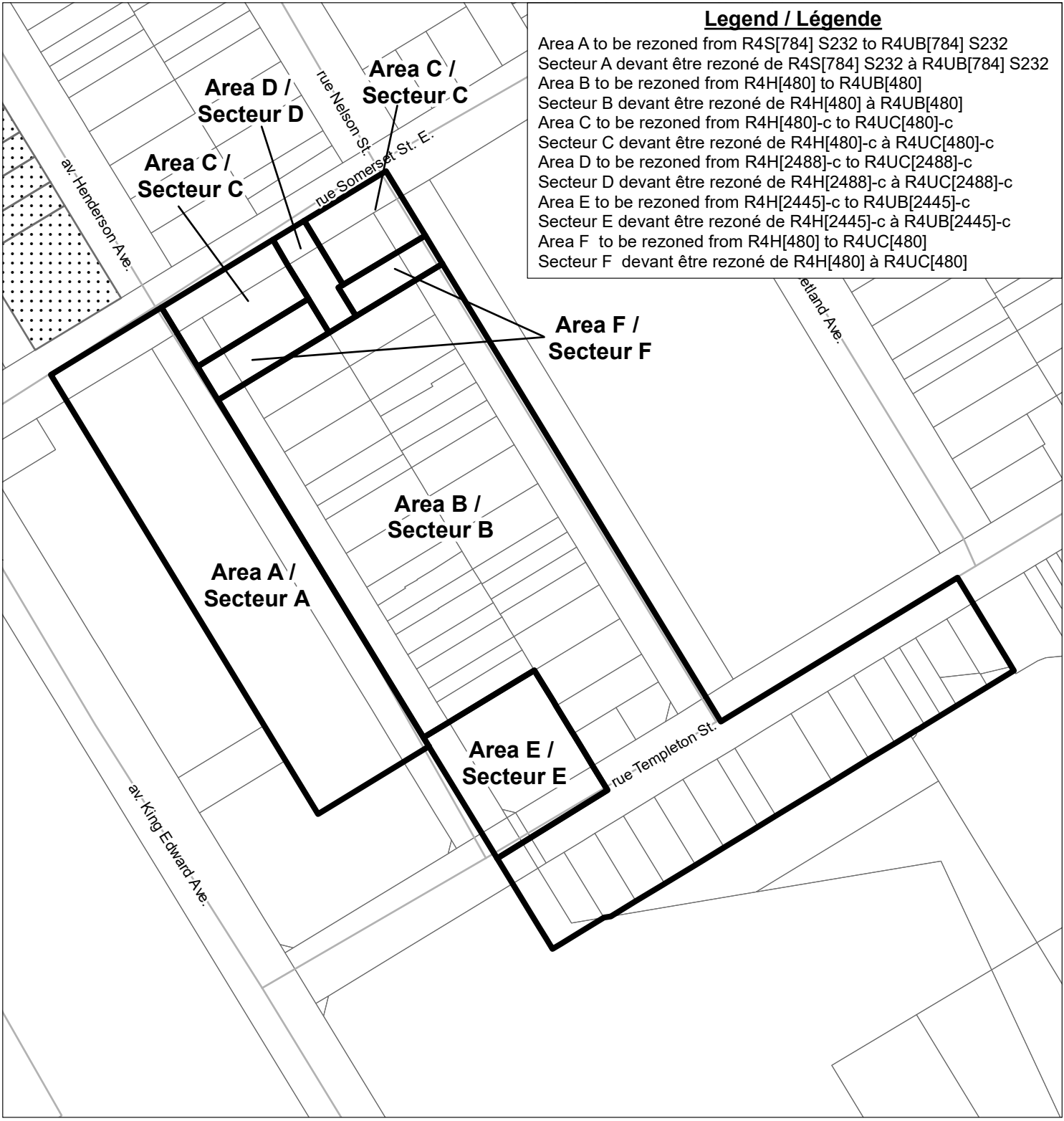
D02-02-20-0018	20-0242-L
I:\CO\2020\ZKP\R4_Rezone\Map_38	
<small>©Parcel data is owned by Teranet Enterprises Inc. and its suppliers All rights reserved. May not be produced without permission THIS IS NOT A PLAN OF SURVEY</small>	
<small>©Les données de parcelles appartient à Teranet Entreprises Inc. et à ses fournisseurs. Tous droits réservés. Ne peut être reproduit sans autorisation. CE CI N'EST PAS UN PLAN D'ARPENTAGE</small>	
REVISION / RÉVISION - 2020 / 03 / 23	

LOCATION MAP / PLAN DE LOCALISATION
ZONING KEY PLAN / SCHÉMA DE ZONAGE

	Area A to be rezoned from R4M[812] to R4UD[812] Secteur A devant être rezoné de R4M[812] à R4UD[812]
	Area B to be rezoned from R4T[483] to R4UD[483] Secteur B devant être rezoné de R4T[483] à R4UD[483]
	Existing Flood Plain (Section 58) / Plaine inondable (Article 58)

Entire map area is affected by the Mature Neighbourhoods Overlay (section 139) /
Tout le secteur de la carte est touché par la Zone sous-jacente de quartiers établis (article 139)


NOT TO SCALE




Legend / Légende

- Area A to be rezoned from R4S[784] S232 to R4UB[784] S232
- Secteur A devant être rezoné de R4S[784] S232 à R4UB[784] S232
- Area B to be rezoned from R4H[480] to R4UB[480]
- Secteur B devant être rezoné de R4H[480] à R4UB[480]
- Area C to be rezoned from R4H[480]-c to R4UC[480]-c
- Secteur C devant être rezoné de R4H[480]-c à R4UC[480]-c
- Area D to be rezoned from R4H[2488]-c to R4UC[2488]-c
- Secteur D devant être rezoné de R4H[2488]-c à R4UC[2488]-c
- Area E to be rezoned from R4H[2445]-c to R4UB[2445]-c
- Secteur E devant être rezoné de R4H[2445]-c à R4UB[2445]-c
- Area F to be rezoned from R4H[480] to R4UC[480]
- Secteur F devant être rezoné de R4H[480] à R4UC[480]




**LOCATION MAP / PLAN DE LOCALISATION
ZONING KEY PLAN / SCHÉMA DE ZONAGE**

D02-02-20-0018 20-0242-L

 Areas to be rezoned as per Legend
Secteurs devant être rezonés conformément à la légende

I:\CO\2020\ZKP\R4_RezoneMap_39

 Heritage (Section 60)
Patrimoine (Article 60)

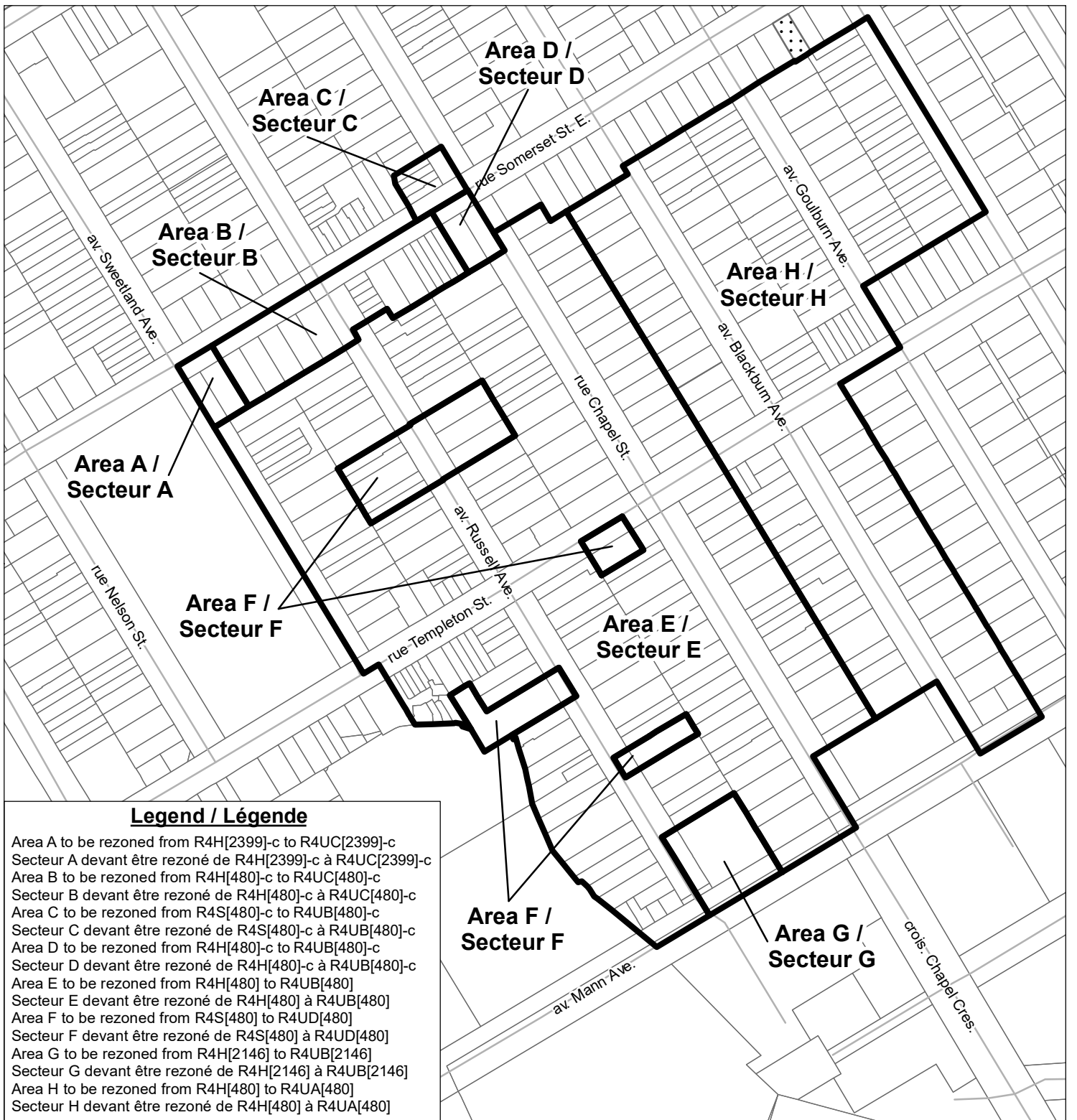
©Parcel data is owned by Teranet Enterprises Inc. and its suppliers
All rights reserved. May not be produced without permission
THIS IS NOT A PLAN OF SURVEY

©Les données de parcelles appartient à Teranet Entreprises Inc.
et à ses fournisseurs. Tous droits réservés. Ne peut être reproduit
sans autorisation. CECI N'EST PAS UN PLAN D'ARPENTAGE

REVISION / RÉVISION - 2020 / 07 / 14

Entire map area is affected by the Mature Neighbourhoods Overlay (section 139) /
Tout le secteur de la carte est touché par la Zone sous-jacente de quartiers établis (article 139)





Legend / Légende

- Area A to be rezoned from R4H[2399]-c to R4UC[2399]-c
Secteur A devant être rezoné de R4H[2399]-c à R4UC[2399]-c
- Area B to be rezoned from R4H[480]-c to R4UC[480]-c
Secteur B devant être rezoné de R4H[480]-c à R4UC[480]-c
- Area C to be rezoned from R4S[480]-c to R4UB[480]-c
Secteur C devant être rezoné de R4S[480]-c à R4UB[480]-c
- Area D to be rezoned from R4H[480]-c to R4UB[480]-c
Secteur D devant être rezoné de R4H[480]-c à R4UB[480]-c
- Area E to be rezoned from R4H[480] to R4UB[480]
Secteur E devant être rezoné de R4H[480] à R4UB[480]
- Area F to be rezoned from R4S[480] to R4UD[480]
Secteur F devant être rezoné de R4S[480] à R4UD[480]
- Area G to be rezoned from R4H[2146] to R4UB[2146]
Secteur G devant être rezoné de R4H[2146] à R4UB[2146]
- Area H to be rezoned from R4H[480] to R4UA[480]
Secteur H devant être rezoné de R4H[480] à R4UA[480]

D02-02-20-0018	20-0242-L
I:\CO\2020\ZKP\R4_RezoneMap_40	
©Parcel data is owned by Teranet Enterprises Inc. and its suppliers All rights reserved. May not be produced without permission THIS IS NOT A PLAN OF SURVEY	
©Les données de parcelles appartient à Teranet Enterprises Inc. et à ses fournisseurs. Tous droits réservés. Ne peut être reproduit sans autorisation. CE CI N'EST PAS UN PLAN D'ARPENTAGE	
REVISION / RÉVISION - 2020 / 03 / 23	

**LOCATION MAP / PLAN DE LOCALISATION
ZONING KEY PLAN / SCHÉMA DE ZONAGE**

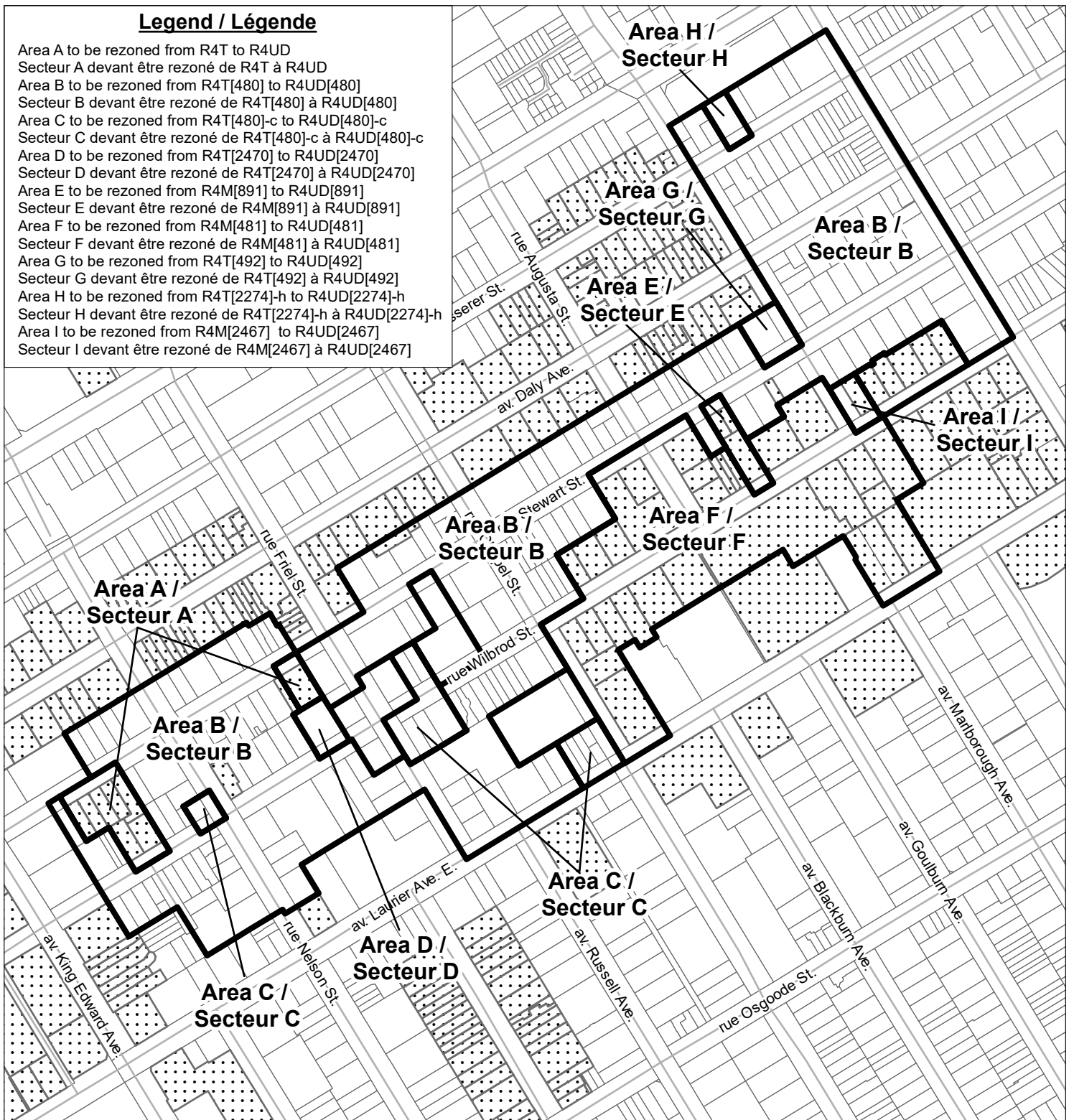
	Areas to be rezoned as per Legend Secteurs devant être rezonés conformément à la légende
	Heritage (Section 60) Patrimoine (Article 60)

Entire map area is affected by the Mature Neighbourhoods Overlay (section 139) /
Tout le secteur de la carte est touché par la Zone sous-jacente de quartiers établis (article 139)

NOT TO SCALE

Legend / Légende

Area A to be rezoned from R4T to R4UD
 Secteur A devant être rezoné de R4T à R4UD
 Area B to be rezoned from R4T[480] to R4UD[480]
 Secteur B devant être rezoné de R4T[480] à R4UD[480]
 Area C to be rezoned from R4T[480]-c to R4UD[480]-c
 Secteur C devant être rezoné de R4T[480]-c à R4UD[480]-c
 Area D to be rezoned from R4T[2470] to R4UD[2470]
 Secteur D devant être rezoné de R4T[2470] à R4UD[2470]
 Area E to be rezoned from R4M[891] to R4UD[891]
 Secteur E devant être rezoné de R4M[891] à R4UD[891]
 Area F to be rezoned from R4M[481] to R4UD[481]
 Secteur F devant être rezoné de R4M[481] à R4UD[481]
 Area G to be rezoned from R4T[492] to R4UD[492]
 Secteur G devant être rezoné de R4T[492] à R4UD[492]
 Area H to be rezoned from R4T[2274]-h to R4UD[2274]-h
 Secteur H devant être rezoné de R4T[2274]-h à R4UD[2274]-h
 Area I to be rezoned from R4M[2467] to R4UD[2467]
 Secteur I devant être rezoné de R4M[2467] à R4UD[2467]



D02-02-20-0018

20-0242-L

I:\CO\2020\ZKP\R4_RezoneMap_41

©Parcel data is owned by Teranet Enterprises Inc. and its suppliers
 All rights reserved. May not be produced without permission
 THIS IS NOT A PLAN OF SURVEY

©Les données de parcelles appartient à Teranet Entreprises Inc.
 et à ses fournisseurs. Tous droits réservés. Ne peut être reproduit
 sans autorisation. CECI N'EST PAS UN PLAN D'ARPENTAGE

REVISION / RÉVISION - 2020 / 07 / 14

**LOCATION MAP / PLAN DE LOCALISATION
 ZONING KEY PLAN / SCHÉMA DE ZONAGE**



Areas to be rezoned as per Legend
 Secteurs devant être rezonés conformément à la légende



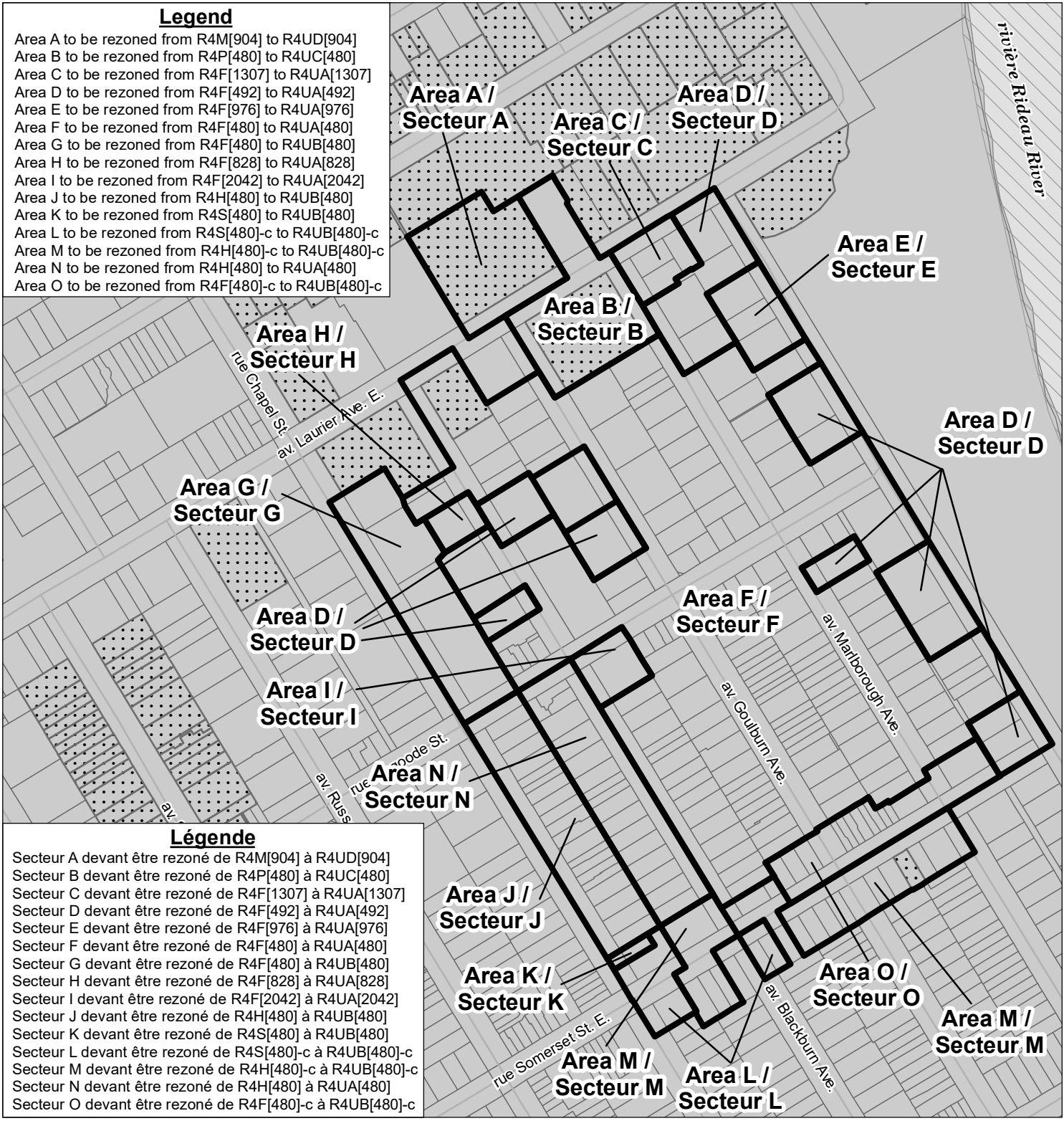
Heritage (Section 60)
 Patrimoine (Article 60)

Entire map area is affected by the Mature Neighbourhoods Overlay (section 139) /
 Tout le secteur de la carte est touché par la Zone sous-jacente de quartiers établis (article 139)



Legend

- Area A to be rezoned from R4M[904] to R4UD[904]
- Area B to be rezoned from R4P[480] to R4UC[480]
- Area C to be rezoned from R4F[1307] to R4UA[1307]
- Area D to be rezoned from R4F[492] to R4UA[492]
- Area E to be rezoned from R4F[976] to R4UA[976]
- Area F to be rezoned from R4F[480] to R4UA[480]
- Area G to be rezoned from R4F[480] to R4UB[480]
- Area H to be rezoned from R4F[828] to R4UA[828]
- Area I to be rezoned from R4F[2042] to R4UA[2042]
- Area J to be rezoned from R4H[480] to R4UB[480]
- Area K to be rezoned from R4S[480] to R4UB[480]
- Area L to be rezoned from R4S[480]-c to R4UB[480]-c
- Area M to be rezoned from R4H[480]-c to R4UB[480]-c
- Area N to be rezoned from R4H[480] to R4UA[480]
- Area O to be rezoned from R4F[480]-c to R4UB[480]-c



Légende

- Secteur A devant être rezoné de R4M[904] à R4UD[904]
- Secteur B devant être rezoné de R4P[480] à R4UC[480]
- Secteur C devant être rezoné de R4F[1307] à R4UA[1307]
- Secteur D devant être rezoné de R4F[492] à R4UA[492]
- Secteur E devant être rezoné de R4F[976] à R4UA[976]
- Secteur F devant être rezoné de R4F[480] à R4UA[480]
- Secteur G devant être rezoné de R4F[480] à R4UB[480]
- Secteur H devant être rezoné de R4F[828] à R4UA[828]
- Secteur I devant être rezoné de R4F[2042] à R4UA[2042]
- Secteur J devant être rezoné de R4H[480] à R4UB[480]
- Secteur K devant être rezoné de R4S[480] à R4UB[480]
- Secteur L devant être rezoné de R4S[480]-c à R4UB[480]-c
- Secteur M devant être rezoné de R4H[480]-c à R4UB[480]-c
- Secteur N devant être rezoné de R4H[480] à R4UA[480]
- Secteur O devant être rezoné de R4F[480]-c à R4UB[480]-c

**LOCATION MAP / PLAN DE LOCALISATION
ZONING KEY PLAN / SCHÉMA DE ZONAGE**

Ottawa

D02-02-20-0018 20-0242-L

I:\CO\2020\ZKP\R4_Rezone\Map_42

©Parcel data is owned by Teranet Enterprises Inc. and its suppliers
All rights reserved. May not be produced without permission
THIS IS NOT A PLAN OF SURVEY

©Les données de parcelles appartient à Teranet Enterprises Inc.
et à ses fournisseurs. Tous droits réservés. Ne peut être reproduit
sans autorisation. CE CI N'EST PAS UN PLAN D'ARPENTAGE

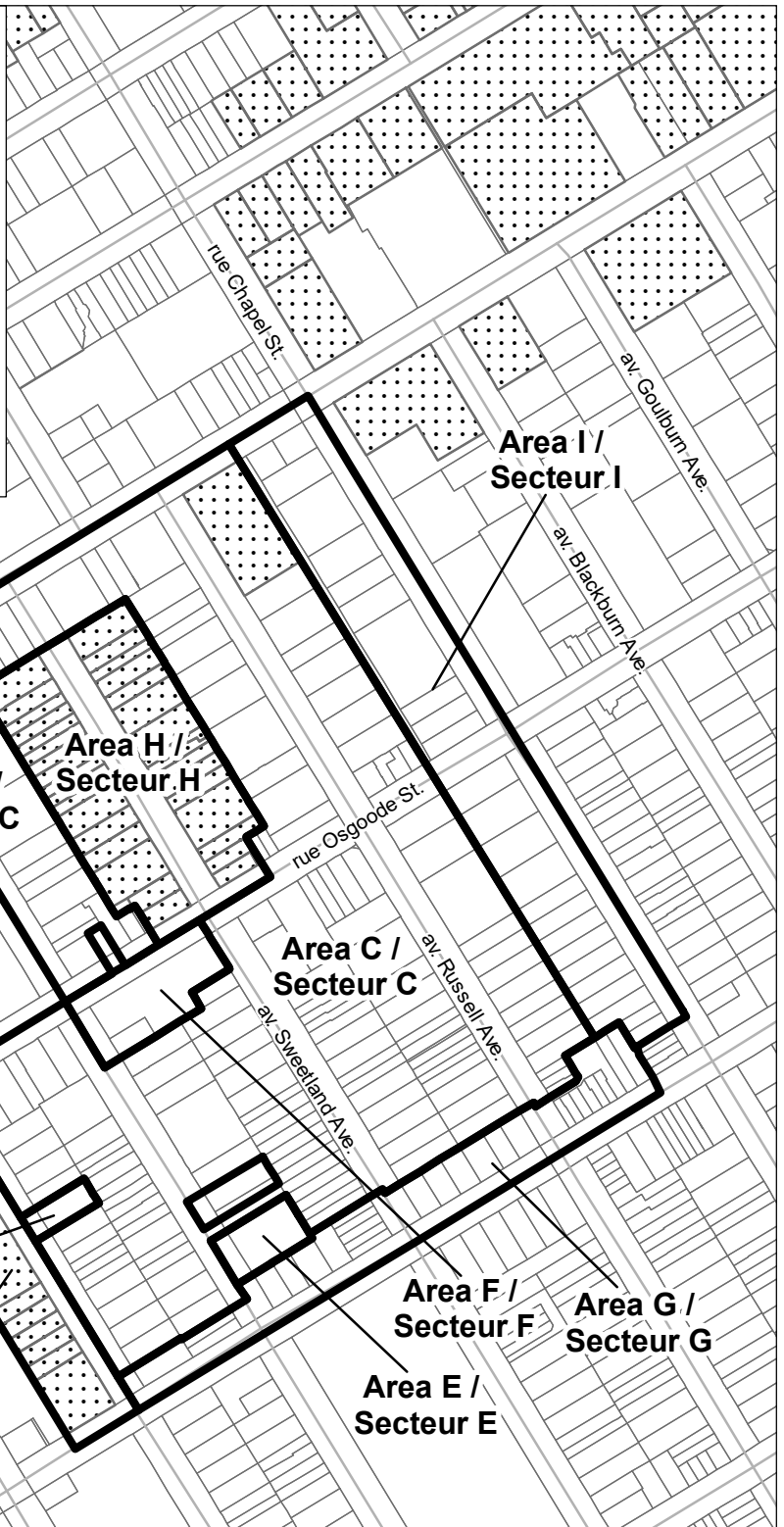
REVISION / RÉVISION - 2020 / 03 / 24

- Areas to be rezoned as per Legend
Secteurs devant être rezonés conformément à la légende
- Heritage (Section 60)
Patrimoine (Article 60)
- Existing Flood Plain (Section 58) /
Plaine inondable (Article 58)
- Mature Neighbourhoods Overlay (section 139)
Zone sous-jacente de quartiers établis (article 139)



Legend / Légende

Area A to be rezoned from R4S[784] S232 to R4UD[784] S232
 Secteur A devant être rezoné de R4S[784] S232 à R4UD[784] S232
 Area B to be rezoned from R4S[2484] S232 to R4UD[2484] S232
 Secteur B devant être rezoné de R4S[2484] S232 à R4UD[2484] S232
 Area C to be rezoned from R4S[480] to R4UD[480]
 Secteur C devant être rezoné de R4S[480] à R4UD[480]
 Area D to be rezoned from R4H to R4UB
 Secteur D devant être rezoné de R4H à R4UB
 Area E to be rezoned from R4S[1348] to R4UD[1348]
 Secteur E devant être rezoné de R4S[1348] à R4UD[1348]
 Area F to be rezoned from R4H[2488]-c to R4UB[2488]-c
 Secteur F devant être rezoné de R4H[2488]-c à R4UB[2488]-c
 Area G to be rezoned from R4S[480]-c to R4UD[480]-c
 Secteur G devant être rezoné de R4S[480]-c à R4UD[480]-c
 Area H to be rezoned from R4T to R4UD
 Secteur H devant être rezoné de R4T à R4UD
 Area I to be rezoned from R4S[480] to R4UB[480]
 Secteur I devant être rezoné de R4S[480] à R4UB[480]



D02-02-20-0018

20-0242-L

I:\CO\2020\ZKP\R4_Rezone\Map_43

©Parcel data is owned by Teranet Enterprises Inc. and its suppliers
 All rights reserved. May not be produced without permission
 THIS IS NOT A PLAN OF SURVEY

©Les données de parcelles appartient à Teranet Enterprises Inc.
 et à ses fournisseurs. Tous droits réservés. Ne peut être reproduit
 sans autorisation. CE CI N'EST PAS UN PLAN D'ARPENTAGE

REVISION / RÉVISION - 2020 / 03 / 24

LOCATION MAP / PLAN DE LOCALISATION ZONING KEY PLAN / SCHÉMA DE ZONAGE



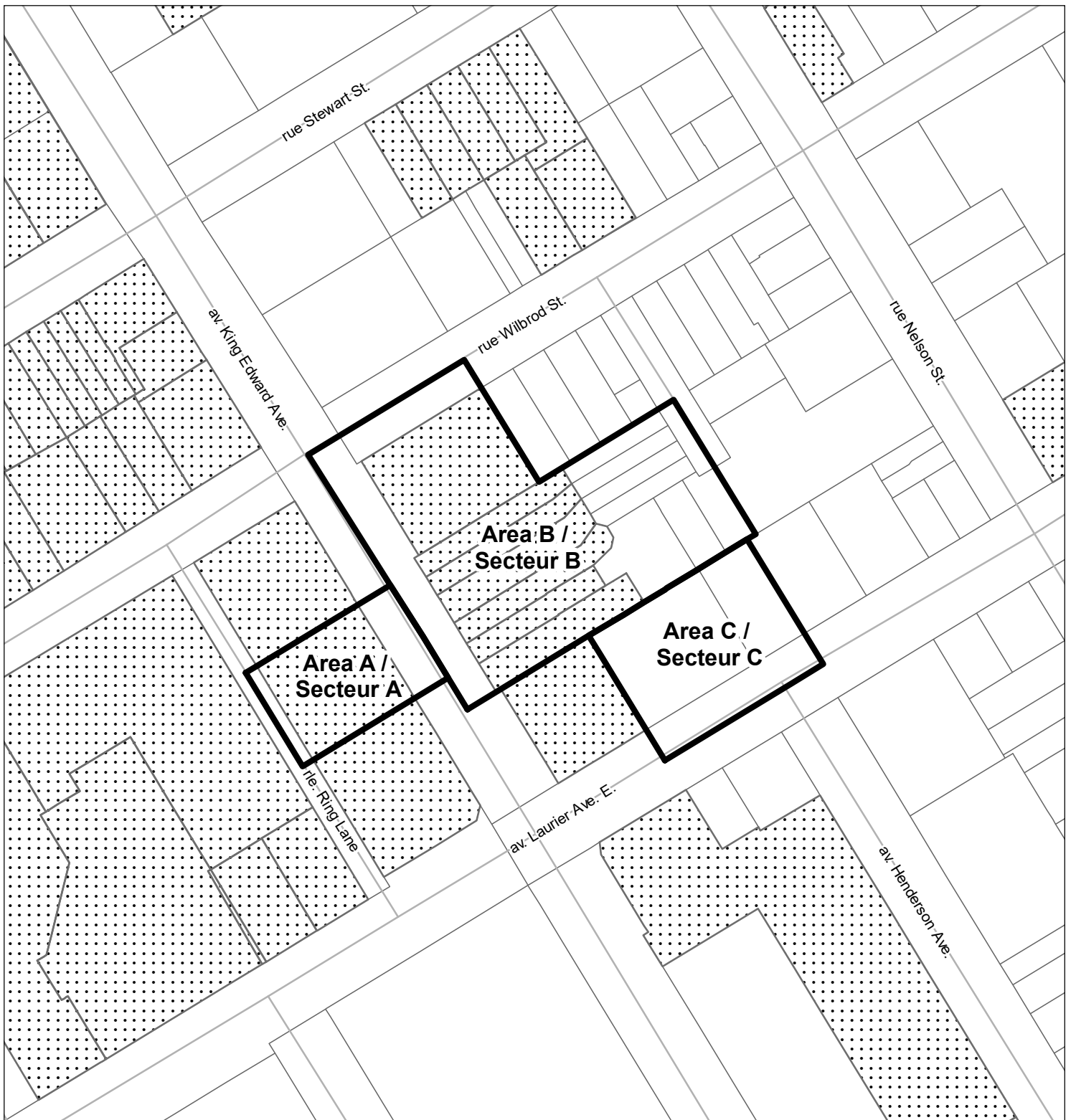
Areas to be rezoned as per Legend
 Secteurs devant être rezonés conformément à la légende



Heritage (Section 60)
 Patrimoine (Article 60)

Entire map area is affected by the Mature Neighbourhoods Overlay (section 139) /
 Tout le secteur de la carte est touché par la Zone sous-jacente de quartiers établis (article 139)





D02-02-20-0018

20-0242-L

I:\CO\2020\ZKP\R4_RezoneMap_44

©Parcel data is owned by Teranet Enterprises Inc. and its suppliers
All rights reserved. May not be produced without permission
THIS IS NOT A PLAN OF SURVEY

©Les données de parcelles appartient à Teranet Enterprises Inc.
et à ses fournisseurs. Tous droits réservés. Ne peut être reproduit
sans autorisation. CE CI N'EST PAS UN PLAN D'ARPENTAGE

REVISION / RÉVISION - 2020 / 03 / 24

**LOCATION MAP / PLAN DE LOCALISATION
ZONING KEY PLAN / SCHÉMA DE ZONAGE**



Area A to be rezoned from R4T[942] S71 to R4UD[942] S71
Secteur A devant être rezoné de R4T[942] S71 à R4UD[942] S71

Area B to be rezoned from R4T[896] to R4UD[896]
Secteur B devant être rezoné de R4T[896] à R4UD[896]

Area C to be rezoned from R4T[934] to R4UD[934]
Secteur C devant être rezoné de R4T[934] à R4UD[934]



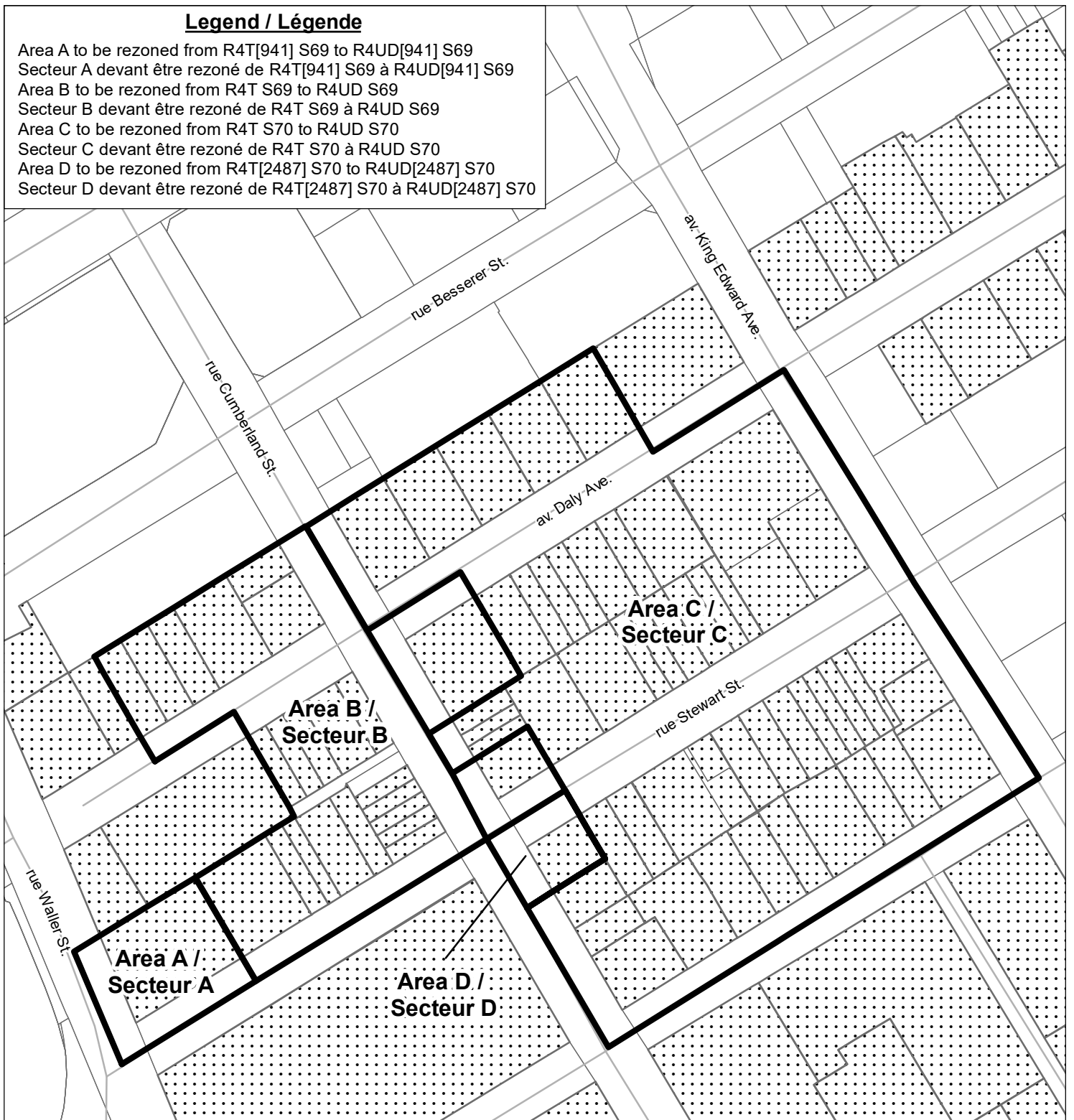
Heritage (Section 60)
Patrimoine (Article 60)

Entire map area is affected by the Mature Neighbourhoods Overlay (section 139) /
Tout le secteur de la carte est touché par la Zone sous-jacente de quartiers établis (article 139)



Legend / Légende

Area A to be rezoned from R4T[941] S69 to R4UD[941] S69
 Secteur A devant être rezoné de R4T[941] S69 à R4UD[941] S69
 Area B to be rezoned from R4T S69 to R4UD S69
 Secteur B devant être rezoné de R4T S69 à R4UD S69
 Area C to be rezoned from R4T S70 to R4UD S70
 Secteur C devant être rezoné de R4T S70 à R4UD S70
 Area D to be rezoned from R4T[2487] S70 to R4UD[2487] S70
 Secteur D devant être rezoné de R4T[2487] S70 à R4UD[2487] S70



**LOCATION MAP / PLAN DE LOCALISATION
 ZONING KEY PLAN / SCHÉMA DE ZONAGE**

D02-02-20-0018

20-0242-L

I:\CO\2020\ZKP\R4_RezoneMap_45

©Parcel data is owned by Teranet Enterprises Inc. and its suppliers
 All rights reserved. May not be produced without permission
 THIS IS NOT A PLAN OF SURVEY

©Les données de parcelles appartient à Teranet Entreprises Inc.
 et à ses fournisseurs. Tous droits réservés. Ne peut être reproduit
 sans autorisation. CE CI N'EST PAS UN PLAN D'ARPENTAGE

REVISION / RÉVISION - 2020 / 03 / 24



Areas to be rezoned as per Legend
 Secteurs devant être rezonés conformément à la légende



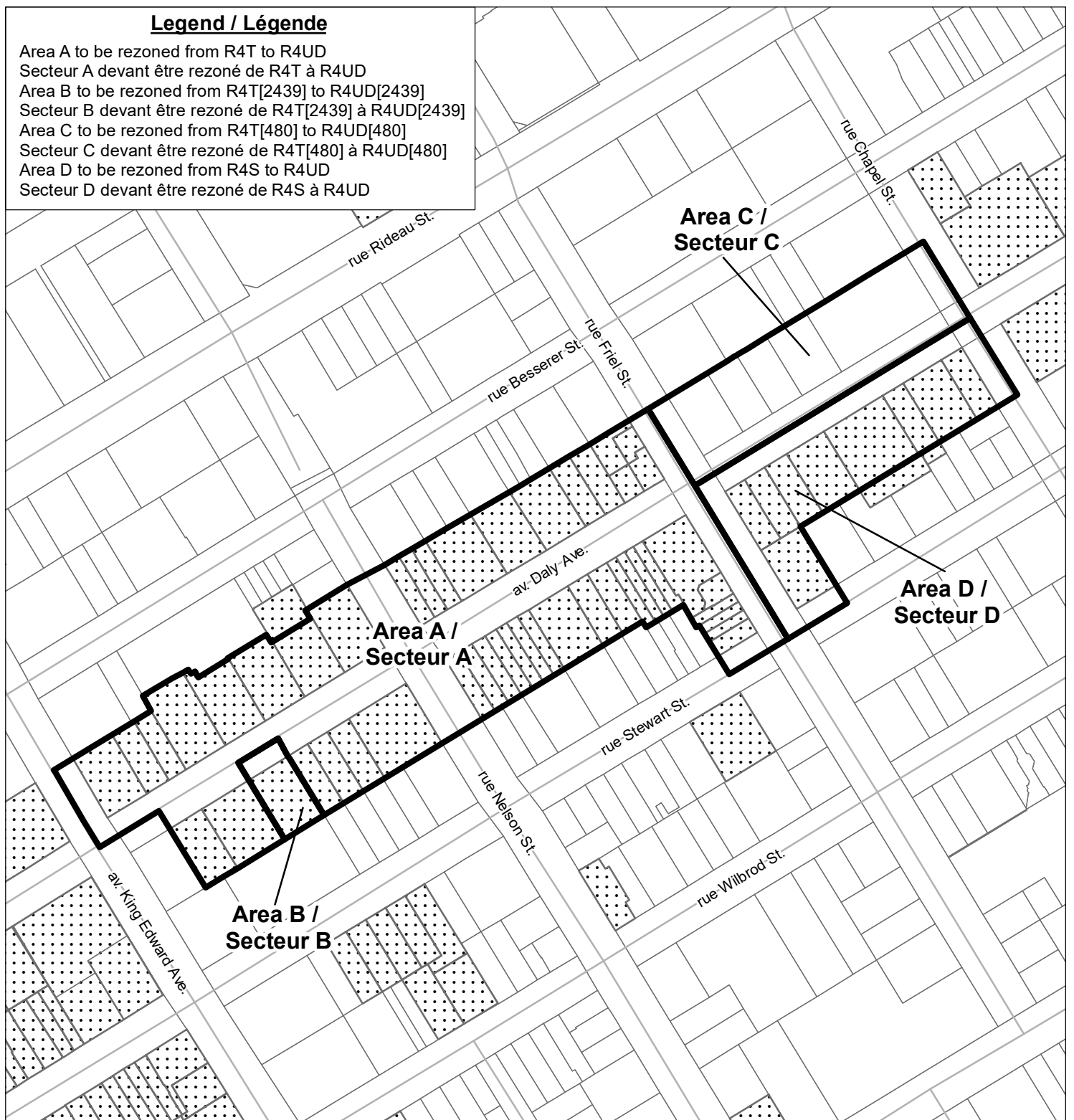
Heritage (Section 60)
 Patrimoine (Article 60)

Entire map area is affected by the Mature Neighbourhoods Overlay (section 139) /
 Tout le secteur de la carte est touché par la Zone sous-jacente de quartiers établis (article 139)



Legend / Légende

Area A to be rezoned from R4T to R4UD
 Secteur A devant être rezoné de R4T à R4UD
 Area B to be rezoned from R4T[2439] to R4UD[2439]
 Secteur B devant être rezoné de R4T[2439] à R4UD[2439]
 Area C to be rezoned from R4T[480] to R4UD[480]
 Secteur C devant être rezoné de R4T[480] à R4UD[480]
 Area D to be rezoned from R4S to R4UD
 Secteur D devant être rezoné de R4S à R4UD



**LOCATION MAP / PLAN DE LOCALISATION
 ZONING KEY PLAN / SCHÉMA DE ZONAGE**

D02-02-20-0018

20-0242-L

I:\CO\2020\ZKP\R4_RezoneMap_46

©Parcel data is owned by Teranet Enterprises Inc. and its suppliers
 All rights reserved. May not be produced without permission
 THIS IS NOT A PLAN OF SURVEY

©Les données de parcelles appartient à Teranet Enterprises Inc.
 et à ses fournisseurs. Tous droits réservés. Ne peut être reproduit
 sans autorisation. CE CI N'EST PAS UN PLAN D'ARPENTAGE

REVISION / RÉVISION - 2020 / 03 / 24



Areas to be rezoned as per Legend
 Secteurs devant être rezonés conformément à la légende



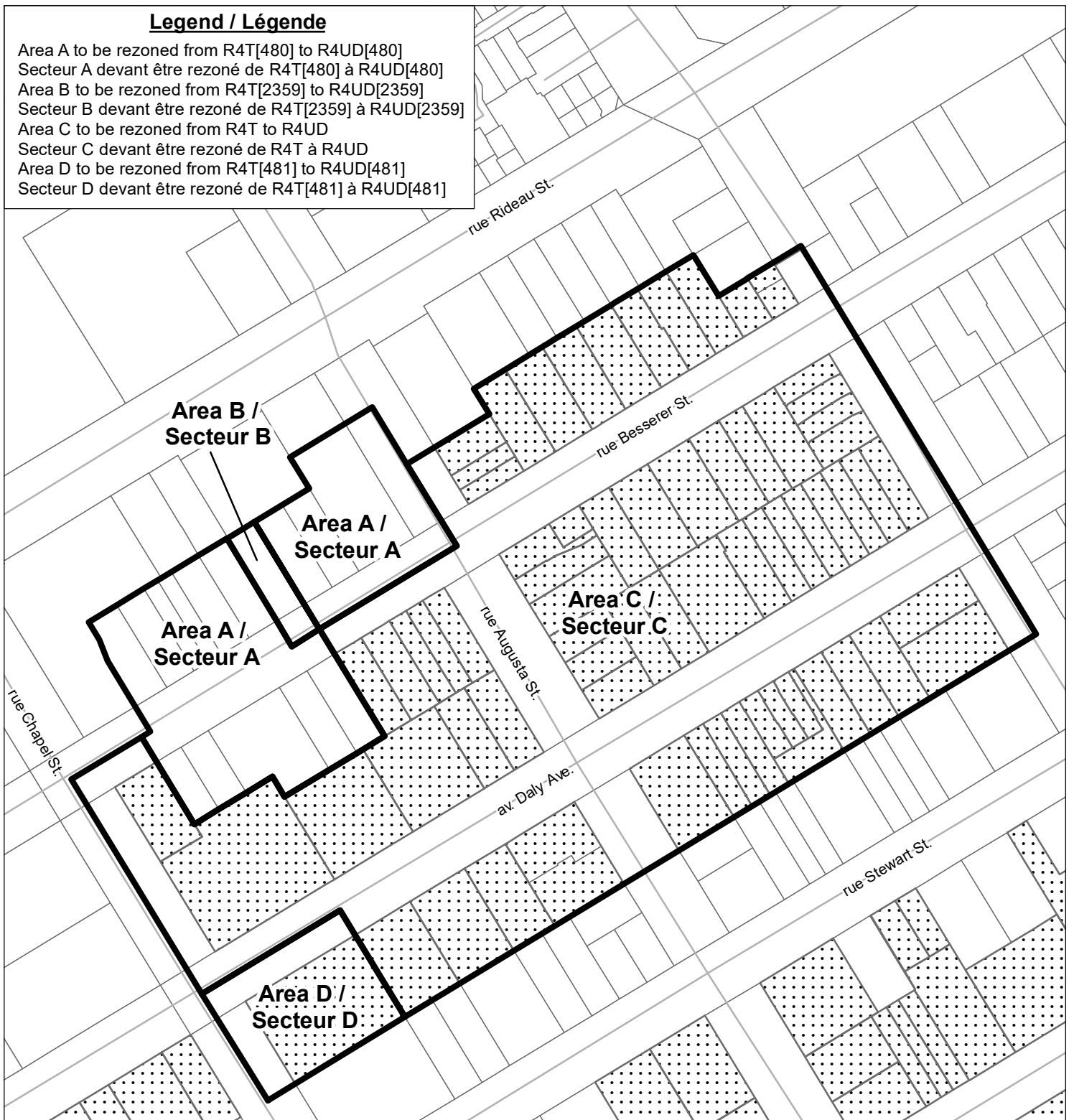
Heritage (Section 60)
 Patrimoine (Article 60)

Entire map area is affected by the Mature Neighbourhoods Overlay (section 139) /
 Tout le secteur de la carte est touché par la Zone sous-jacente de quartiers établis (article 139)



Legend / Légende

Area A to be rezoned from R4T[480] to R4UD[480]
 Secteur A devant être rezoné de R4T[480] à R4UD[480]
 Area B to be rezoned from R4T[2359] to R4UD[2359]
 Secteur B devant être rezoné de R4T[2359] à R4UD[2359]
 Area C to be rezoned from R4T to R4UD
 Secteur C devant être rezoné de R4T à R4UD
 Area D to be rezoned from R4T[481] to R4UD[481]
 Secteur D devant être rezoné de R4T[481] à R4UD[481]



D02-02-20-0018

20-0242-L


I:\CO\2020\ZKP\R4_Rezone\Map_47

©Parcel data is owned by Teranet Enterprises Inc. and its suppliers
 All rights reserved. May not be produced without permission
 THIS IS NOT A PLAN OF SURVEY

©Les données de parcelles appartient à Teranet Enterprises Inc.
 et à ses fournisseurs. Tous droits réservés. Ne peut être reproduit
 sans autorisation. CE CI N'EST PAS UN PLAN D'ARPENTAGE

REVISION / RÉVISION - 2020 / 03 / 24

**LOCATION MAP / PLAN DE LOCALISATION
 ZONING KEY PLAN / SCHÉMA DE ZONAGE**



Areas to be rezoned as per Legend
 Secteurs devant être rezonés conformément à la légende



Heritage (Section 60)
 Patrimoine (Article 60)

Entire map area is affected by the Mature Neighbourhoods Overlay (section 139) /
 Tout le secteur de la carte est touché par la Zone sous-jacente de quartiers établis (article 139)




NOT TO SCALE







Legend / Légende

Area A to be rezoned from R4M[1927] to R4UD[1927]
 Secteur A devant être rezoné de R4M[1927] à R4UD[1927]
 Area B to be rezoned from R4M[982] S225 to R4UD[982] S225
 Secteur A devant être rezoné de R4M[982] S225 à R4UD[982] S225
 Area C to be rezoned from R4M to R4UD
 Secteur C devant être rezoné de R4M à R4UD
 Area D to be rezoned from R4S[480] to R4UD[480]
 Secteur D devant être rezoné de R4S[480] à R4UD[480]
 Area E to be rezoned from R4S[492] to R4UD[492]
 Secteur E devant être rezoné de R4S[492] à R4UD[492]



D02-02-20-0018	20-0242-L
I:\CO\2020\ZKP\R4_RezoneMap_48	
<small>©Parcel data is owned by Teranet Enterprises Inc. and its suppliers All rights reserved. May not be produced without permission THIS IS NOT A PLAN OF SURVEY</small>	
<small>©Les données de parcelles appartient à Teranet Enterprises Inc. et à ses fournisseurs. Tous droits réservés. Ne peut être reproduit sans autorisation. CE CI N'EST PAS UN PLAN D'ARPENTAGE</small>	
REVISION / RÉVISION - 2020 / 03 / 24	

**LOCATION MAP / PLAN DE LOCALISATION
 ZONING KEY PLAN / SCHÉMA DE ZONAGE**

-  Areas to be rezoned as per Legend
 Secteurs devant être rezonés conformément à la légende
-  Heritage (Section 60)
 Patrimoine (Article 60)
-  Existing Flood Plain (Section 58) /
 Plaine inondable (Article 58)
-  Mature Neighbourhoods Overlay (section 139)
 Zone sous-jacente de quartiers établis (article 139)

