





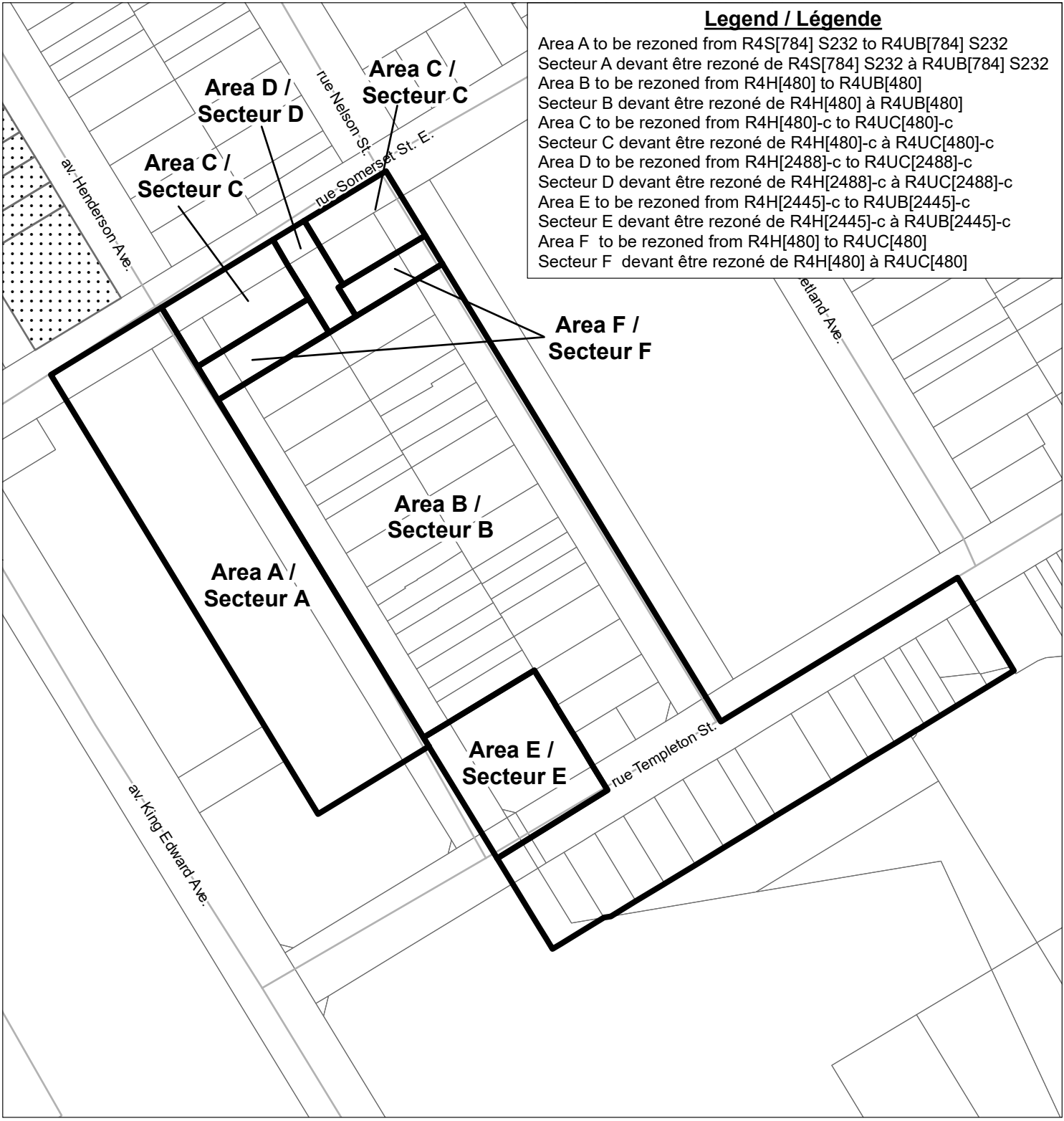
D02-02-20-0018	20-0242-L
I:\CO\2020\ZKP\R4_Rezone\Map_38	
<small>©Parcel data is owned by Teranet Enterprises Inc. and its suppliers All rights reserved. May not be produced without permission THIS IS NOT A PLAN OF SURVEY</small>	
<small>©Les données de parcelles appartient à Teranet Entreprises Inc. et à ses fournisseurs. Tous droits réservés. Ne peut être reproduit sans autorisation. CE CI N'EST PAS UN PLAN D'ARPENTAGE</small>	
REVISION / RÉVISION - 2020 / 03 / 23	

**LOCATION MAP / PLAN DE LOCALISATION**  
**ZONING KEY PLAN / SCHÉMA DE ZONAGE**

	Area A to be rezoned from R4M[812] to R4UD[812] Secteur A devant être rezoné de R4M[812] à R4UD[812]
	Area B to be rezoned from R4T[483] to R4UD[483] Secteur B devant être rezoné de R4T[483] à R4UD[483]
	Existing Flood Plain (Section 58) / Plaine inondable (Article 58)

Entire map area is affected by the Mature Neighbourhoods Overlay (section 139) /  
Tout le secteur de la carte est touché par la Zone sous-jacente de quartiers établis (article 139)

  
NOT TO SCALE




**Legend / Légende**

- Area A to be rezoned from R4S[784] S232 to R4UB[784] S232
- Secteur A devant être rezoné de R4S[784] S232 à R4UB[784] S232
- Area B to be rezoned from R4H[480] to R4UB[480]
- Secteur B devant être rezoné de R4H[480] à R4UB[480]
- Area C to be rezoned from R4H[480]-c to R4UC[480]-c
- Secteur C devant être rezoné de R4H[480]-c à R4UC[480]-c
- Area D to be rezoned from R4H[2488]-c to R4UC[2488]-c
- Secteur D devant être rezoné de R4H[2488]-c à R4UC[2488]-c
- Area E to be rezoned from R4H[2445]-c to R4UB[2445]-c
- Secteur E devant être rezoné de R4H[2445]-c à R4UB[2445]-c
- Area F to be rezoned from R4H[480] to R4UC[480]
- Secteur F devant être rezoné de R4H[480] à R4UC[480]




**LOCATION MAP / PLAN DE LOCALISATION  
ZONING KEY PLAN / SCHÉMA DE ZONAGE**

D02-02-20-0018      20-0242-L

 Areas to be rezoned as per Legend  
Secteurs devant être rezonés conformément à la légende

I:\CO\2020\ZKP\R4\_RezoneMap\_39

 Heritage (Section 60)  
Patrimoine (Article 60)

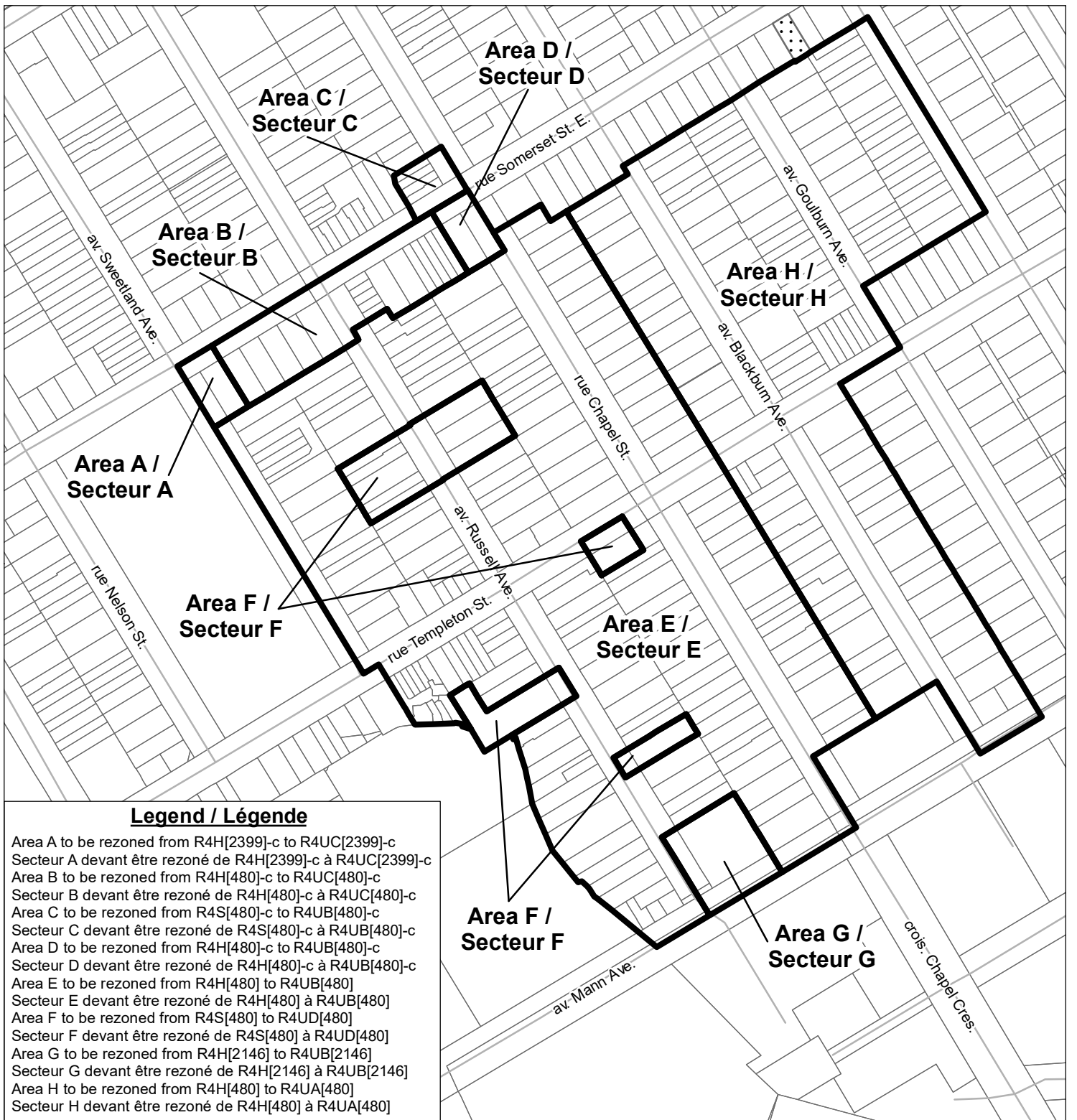
©Parcel data is owned by Teranet Enterprises Inc. and its suppliers  
All rights reserved. May not be produced without permission  
THIS IS NOT A PLAN OF SURVEY

©Les données de parcelles appartient à Teranet Entreprises Inc.  
et à ses fournisseurs. Tous droits réservés. Ne peut être reproduit  
sans autorisation. CECI N'EST PAS UN PLAN D'ARPENTAGE

REVISION / RÉVISION - 2020 / 07 / 14


Entire map area is affected by the Mature Neighbourhoods Overlay (section 139) /  
Tout le secteur de la carte est touché par la Zone sous-jacente de quartiers établis (article 139)







**Legend / Légende**

Area A to be rezoned from R4H[2399]-c to R4UC[2399]-c  
 Secteur A devant être rezoné de R4H[2399]-c à R4UC[2399]-c  
 Area B to be rezoned from R4H[480]-c to R4UC[480]-c  
 Secteur B devant être rezoné de R4H[480]-c à R4UC[480]-c  
 Area C to be rezoned from R4S[480]-c to R4UB[480]-c  
 Secteur C devant être rezoné de R4S[480]-c à R4UB[480]-c  
 Area D to be rezoned from R4H[480]-c to R4UB[480]-c  
 Secteur D devant être rezoné de R4H[480]-c à R4UB[480]-c  
 Area E to be rezoned from R4H[480] to R4UB[480]  
 Secteur E devant être rezoné de R4H[480] à R4UB[480]  
 Area F to be rezoned from R4S[480] to R4UD[480]  
 Secteur F devant être rezoné de R4S[480] à R4UD[480]  
 Area G to be rezoned from R4H[2146] to R4UB[2146]  
 Secteur G devant être rezoné de R4H[2146] à R4UB[2146]  
 Area H to be rezoned from R4H[480] to R4UA[480]  
 Secteur H devant être rezoné de R4H[480] à R4UA[480]



D02-02-20-0018	20-0242-L
I:\CO\2020\ZKP\R4_RezoneMap_40	
©Parcel data is owned by Teranet Enterprises Inc. and its suppliers All rights reserved. May not be produced without permission THIS IS NOT A PLAN OF SURVEY	
©Les données de parcelles appartient à Teranet Enterprises Inc. et à ses fournisseurs. Tous droits réservés. Ne peut être reproduit sans autorisation. CE CI N'EST PAS UN PLAN D'ARPENTAGE	
REVISION / RÉVISION - 2020 / 03 / 23	

**LOCATION MAP / PLAN DE LOCALISATION  
 ZONING KEY PLAN / SCHÉMA DE ZONAGE**

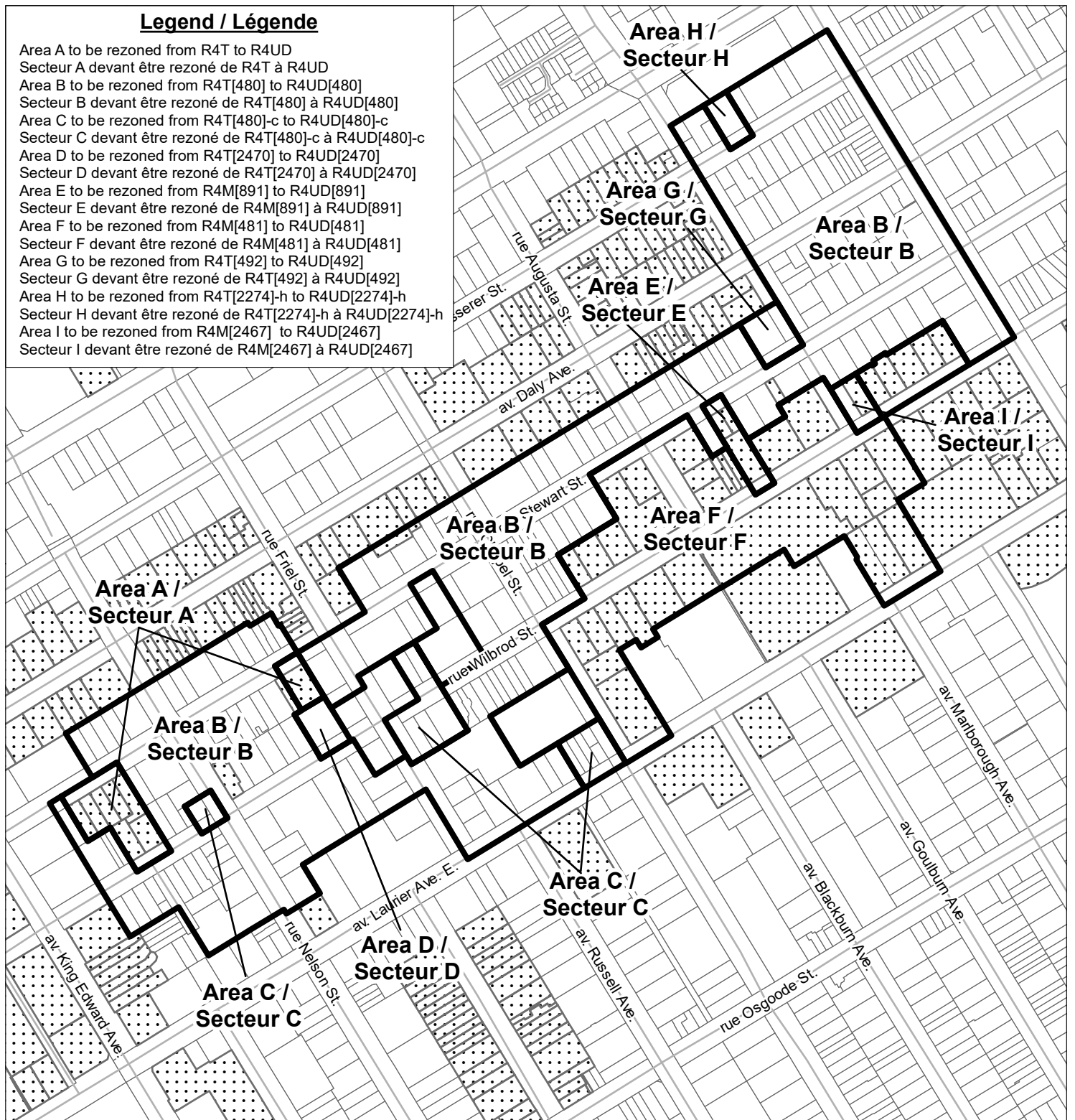
-  Areas to be rezoned as per Legend  
Secteurs devant être rezonés conformément à la légende
-  Heritage (Section 60)  
Patrimoine (Article 60)

Entire map area is affected by the Mature Neighbourhoods Overlay (section 139) /  
 Tout le secteur de la carte est touché par la Zone sous-jacente de quartiers établis (article 139)



**Legend / Légende**

Area A to be rezoned from R4T to R4UD  
 Secteur A devant être rezoné de R4T à R4UD  
 Area B to be rezoned from R4T[480] to R4UD[480]  
 Secteur B devant être rezoné de R4T[480] à R4UD[480]  
 Area C to be rezoned from R4T[480]-c to R4UD[480]-c  
 Secteur C devant être rezoné de R4T[480]-c à R4UD[480]-c  
 Area D to be rezoned from R4T[2470] to R4UD[2470]  
 Secteur D devant être rezoné de R4T[2470] à R4UD[2470]  
 Area E to be rezoned from R4M[891] to R4UD[891]  
 Secteur E devant être rezoné de R4M[891] à R4UD[891]  
 Area F to be rezoned from R4M[481] to R4UD[481]  
 Secteur F devant être rezoné de R4M[481] à R4UD[481]  
 Area G to be rezoned from R4T[492] to R4UD[492]  
 Secteur G devant être rezoné de R4T[492] à R4UD[492]  
 Area H to be rezoned from R4T[2274]-h to R4UD[2274]-h  
 Secteur H devant être rezoné de R4T[2274]-h à R4UD[2274]-h  
 Area I to be rezoned from R4M[2467] to R4UD[2467]  
 Secteur I devant être rezoné de R4M[2467] à R4UD[2467]



D02-02-20-0018

20-0242-L

I:\CO\2020\ZKP\R4\_RezoneMap\_41

©Parcel data is owned by Teranet Enterprises Inc. and its suppliers  
 All rights reserved. May not be produced without permission  
 THIS IS NOT A PLAN OF SURVEY

©Les données de parcelles appartient à Teranet Enterprises Inc.  
 et à ses fournisseurs. Tous droits réservés. Ne peut être reproduit  
 sans autorisation. CECI N'EST PAS UN PLAN D'ARPENTAGE

REVISION / RÉVISION - 2020 / 07 / 14

**LOCATION MAP / PLAN DE LOCALISATION  
 ZONING KEY PLAN / SCHÉMA DE ZONAGE**



Areas to be rezoned as per Legend  
 Secteurs devant être rezonés conformément à la légende



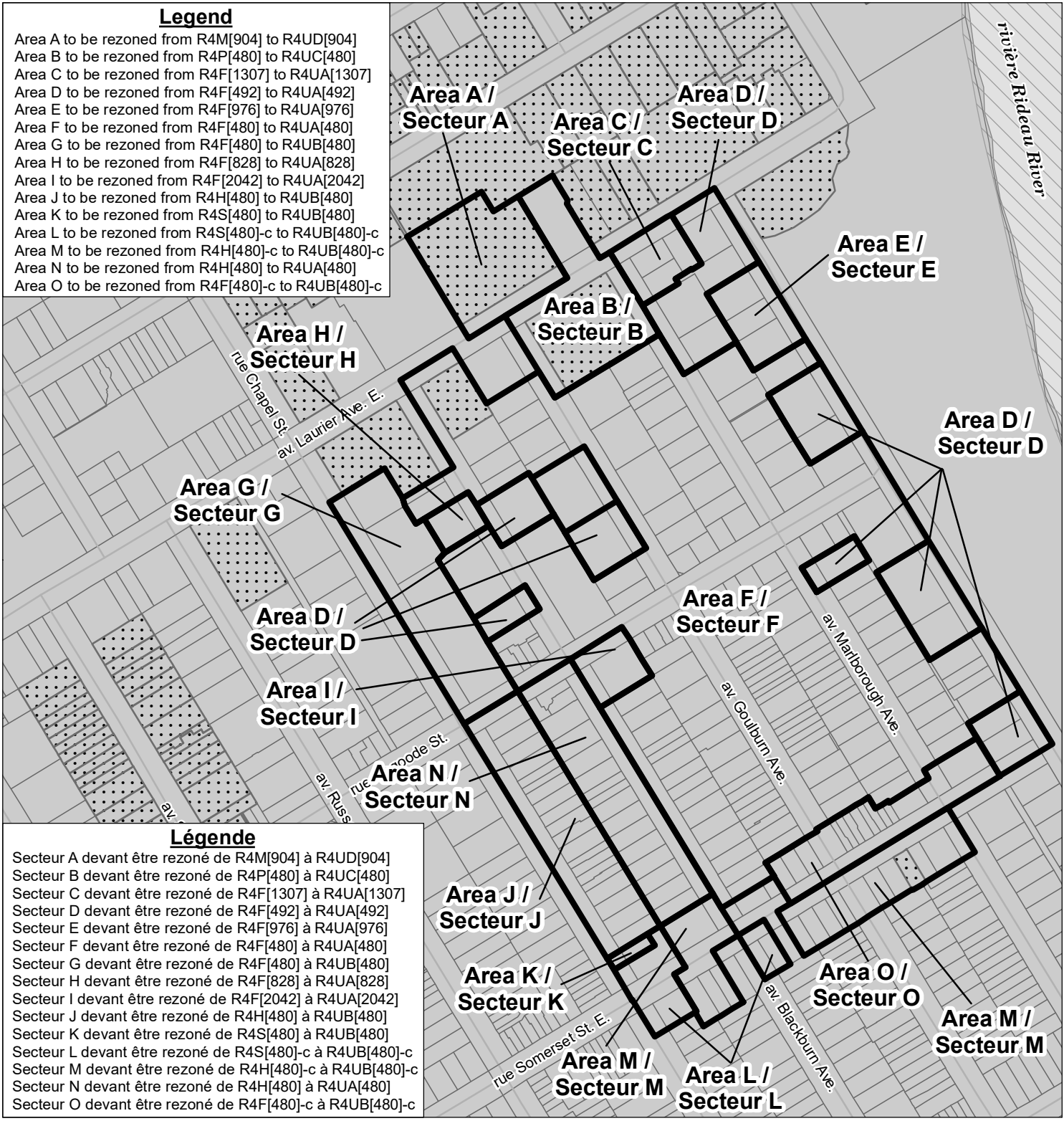
Heritage (Section 60)  
 Patrimoine (Article 60)

Entire map area is affected by the Mature Neighbourhoods Overlay (section 139) /  
 Tout le secteur de la carte est touché par la Zone sous-jacente de quartiers établis (article 139)



**Legend**

- Area A to be rezoned from R4M[904] to R4UD[904]
- Area B to be rezoned from R4P[480] to R4UC[480]
- Area C to be rezoned from R4F[1307] to R4UA[1307]
- Area D to be rezoned from R4F[492] to R4UA[492]
- Area E to be rezoned from R4F[976] to R4UA[976]
- Area F to be rezoned from R4F[480] to R4UA[480]
- Area G to be rezoned from R4F[480] to R4UB[480]
- Area H to be rezoned from R4F[828] to R4UA[828]
- Area I to be rezoned from R4F[2042] to R4UA[2042]
- Area J to be rezoned from R4H[480] to R4UB[480]
- Area K to be rezoned from R4S[480] to R4UB[480]
- Area L to be rezoned from R4S[480]-c to R4UB[480]-c
- Area M to be rezoned from R4H[480]-c to R4UB[480]-c
- Area N to be rezoned from R4H[480] to R4UA[480]
- Area O to be rezoned from R4F[480]-c to R4UB[480]-c



**Légende**

- Secteur A devant être rezoné de R4M[904] à R4UD[904]
- Secteur B devant être rezoné de R4P[480] à R4UC[480]
- Secteur C devant être rezoné de R4F[1307] à R4UA[1307]
- Secteur D devant être rezoné de R4F[492] à R4UA[492]
- Secteur E devant être rezoné de R4F[976] à R4UA[976]
- Secteur F devant être rezoné de R4F[480] à R4UA[480]
- Secteur G devant être rezoné de R4F[480] à R4UB[480]
- Secteur H devant être rezoné de R4F[828] à R4UA[828]
- Secteur I devant être rezoné de R4F[2042] à R4UA[2042]
- Secteur J devant être rezoné de R4H[480] à R4UB[480]
- Secteur K devant être rezoné de R4S[480] à R4UB[480]
- Secteur L devant être rezoné de R4S[480]-c à R4UB[480]-c
- Secteur M devant être rezoné de R4H[480]-c à R4UB[480]-c
- Secteur N devant être rezoné de R4H[480] à R4UA[480]
- Secteur O devant être rezoné de R4F[480]-c à R4UB[480]-c



**LOCATION MAP / PLAN DE LOCALISATION  
ZONING KEY PLAN / SCHÉMA DE ZONAGE**

D02-02-20-0018

20-0242-L

I:\CO\2020\ZKP\R4\_Rezone\Map\_42

©Parcel data is owned by Teranet Enterprises Inc. and its suppliers  
All rights reserved. May not be produced without permission  
THIS IS NOT A PLAN OF SURVEY

©Les données de parcelles appartient à Teranet Enterprises Inc.  
et à ses fournisseurs. Tous droits réservés. Ne peut être reproduit  
sans autorisation. CE CI N'EST PAS UN PLAN D'ARPENTAGE

REVISION / RÉVISION - 2020 / 03 / 24



Areas to be rezoned as per Legend  
Secteurs devant être rezonés conformément à la légende



Heritage (Section 60)  
Patrimoine (Article 60)



Existing Flood Plain (Section 58) /  
Plaine inondable (Article 58)



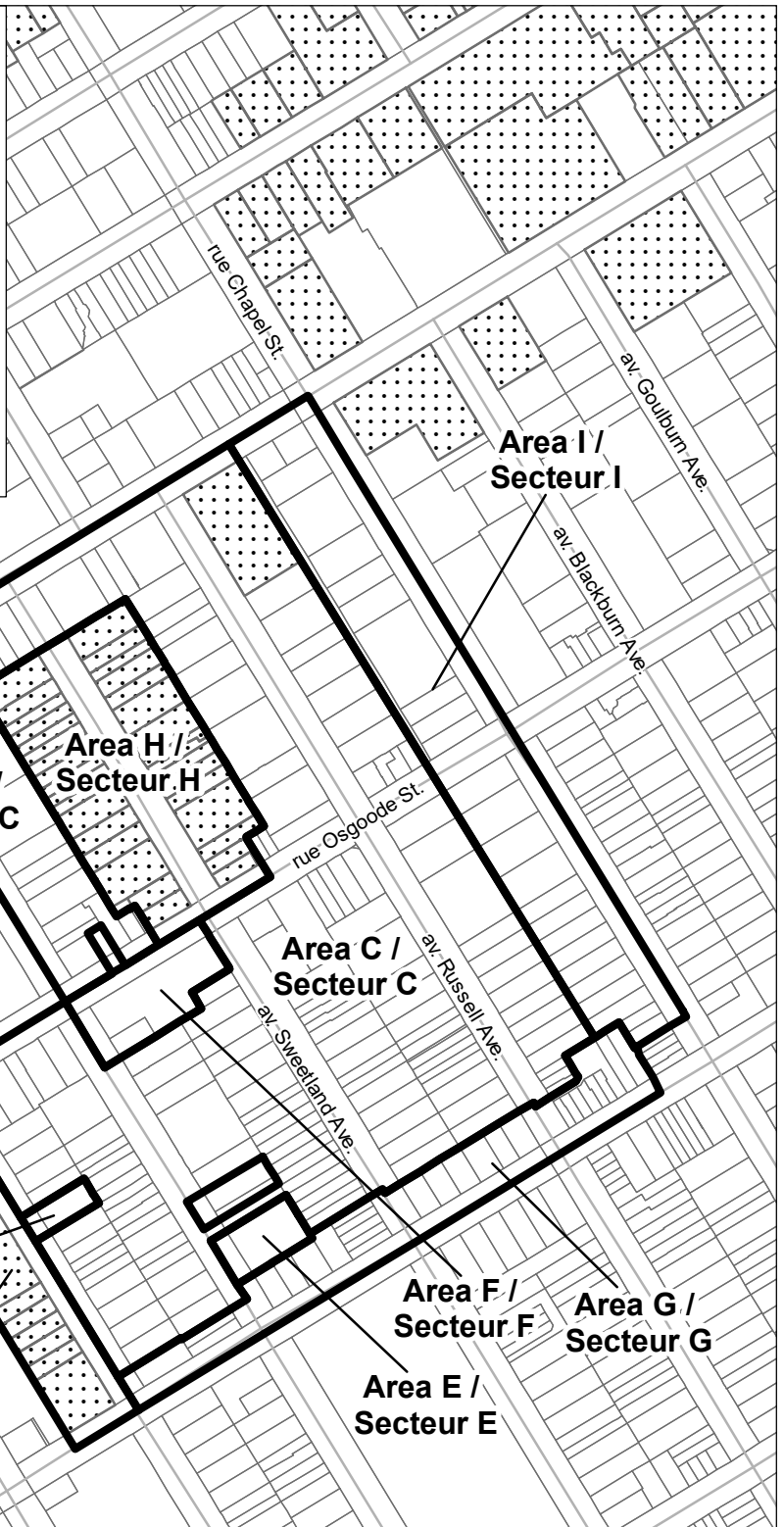
Mature Neighbourhoods Overlay (section 139)  
Zone sous-jacente de quartiers établis (article 139)



NOT TO SCALE

## Legend / Légende

Area A to be rezoned from R4S[784] S232 to R4UD[784] S232  
 Secteur A devant être rezoné de R4S[784] S232 à R4UD[784] S232  
 Area B to be rezoned from R4S[2484] S232 to R4UD[2484] S232  
 Secteur B devant être rezoné de R4S[2484] S232 à R4UD[2484] S232  
 Area C to be rezoned from R4S[480] to R4UD[480]  
 Secteur C devant être rezoné de R4S[480] à R4UD[480]  
 Area D to be rezoned from R4H to R4UB  
 Secteur D devant être rezoné de R4H à R4UB  
 Area E to be rezoned from R4S[1348] to R4UD[1348]  
 Secteur E devant être rezoné de R4S[1348] à R4UD[1348]  
 Area F to be rezoned from R4H[2488]-c to R4UB[2488]-c  
 Secteur F devant être rezoné de R4H[2488]-c à R4UB[2488]-c  
 Area G to be rezoned from R4S[480]-c to R4UD[480]-c  
 Secteur G devant être rezoné de R4S[480]-c à R4UD[480]-c  
 Area H to be rezoned from R4T to R4UD  
 Secteur H devant être rezoné de R4T à R4UD  
 Area I to be rezoned from R4S[480] to R4UB[480]  
 Secteur I devant être rezoné de R4S[480] à R4UB[480]



D02-02-20-0018

20-0242-L

I:\CO\2020\ZKP\R4\_Rezone\Map\_43

©Parcel data is owned by Teranet Enterprises Inc. and its suppliers  
 All rights reserved. May not be produced without permission  
 THIS IS NOT A PLAN OF SURVEY

©Les données de parcelles appartient à Teranet Enterprises Inc.  
 et à ses fournisseurs. Tous droits réservés. Ne peut être reproduit  
 sans autorisation. CE CI N'EST PAS UN PLAN D'ARPENTAGE

REVISION / RÉVISION - 2020 / 03 / 24

## LOCATION MAP / PLAN DE LOCALISATION ZONING KEY PLAN / SCHÉMA DE ZONAGE



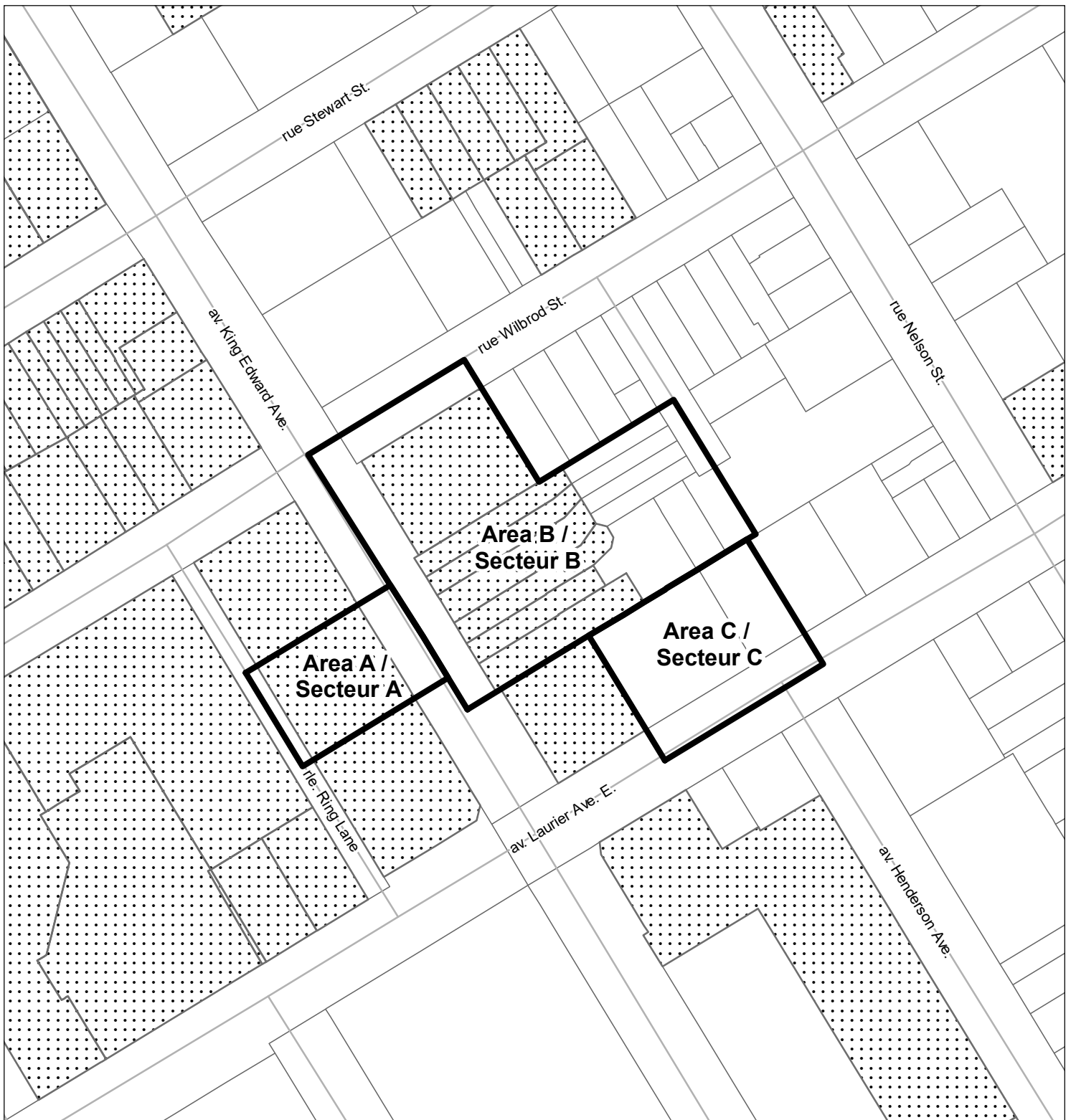
Areas to be rezoned as per Legend  
 Secteurs devant être rezonés conformément à la légende



Heritage (Section 60)  
 Patrimoine (Article 60)

Entire map area is affected by the Mature Neighbourhoods Overlay (section 139) /  
 Tout le secteur de la carte est touché par la Zone sous-jacente de quartiers établis (article 139)





D02-02-20-0018

20-0242-L

I:\CO\2020\ZKP\R4\_RezoneMap\_44

©Parcel data is owned by Teranet Enterprises Inc. and its suppliers  
All rights reserved. May not be produced without permission  
THIS IS NOT A PLAN OF SURVEY

©Les données de parcelles appartient à Teranet Enterprises Inc.  
et à ses fournisseurs. Tous droits réservés. Ne peut être reproduit  
sans autorisation. CE CI N'EST PAS UN PLAN D'ARPENTAGE

REVISION / RÉVISION - 2020 / 03 / 24

LOCATION MAP / PLAN DE LOCALISATION  
ZONING KEY PLAN / SCHÉMA DE ZONAGE



Area A to be rezoned from R4T[942] S71 to R4UD[942] S71  
Secteur A devant être rezoné de R4T[942] S71 à R4UD[942] S71  
Area B to be rezoned from R4T[896] to R4UD[896]  
Secteur B devant être rezoné de R4T[896] à R4UD[896]  
Area C to be rezoned from R4T[934] to R4UD[934]  
Secteur C devant être rezoné de R4T[934] à R4UD[934]



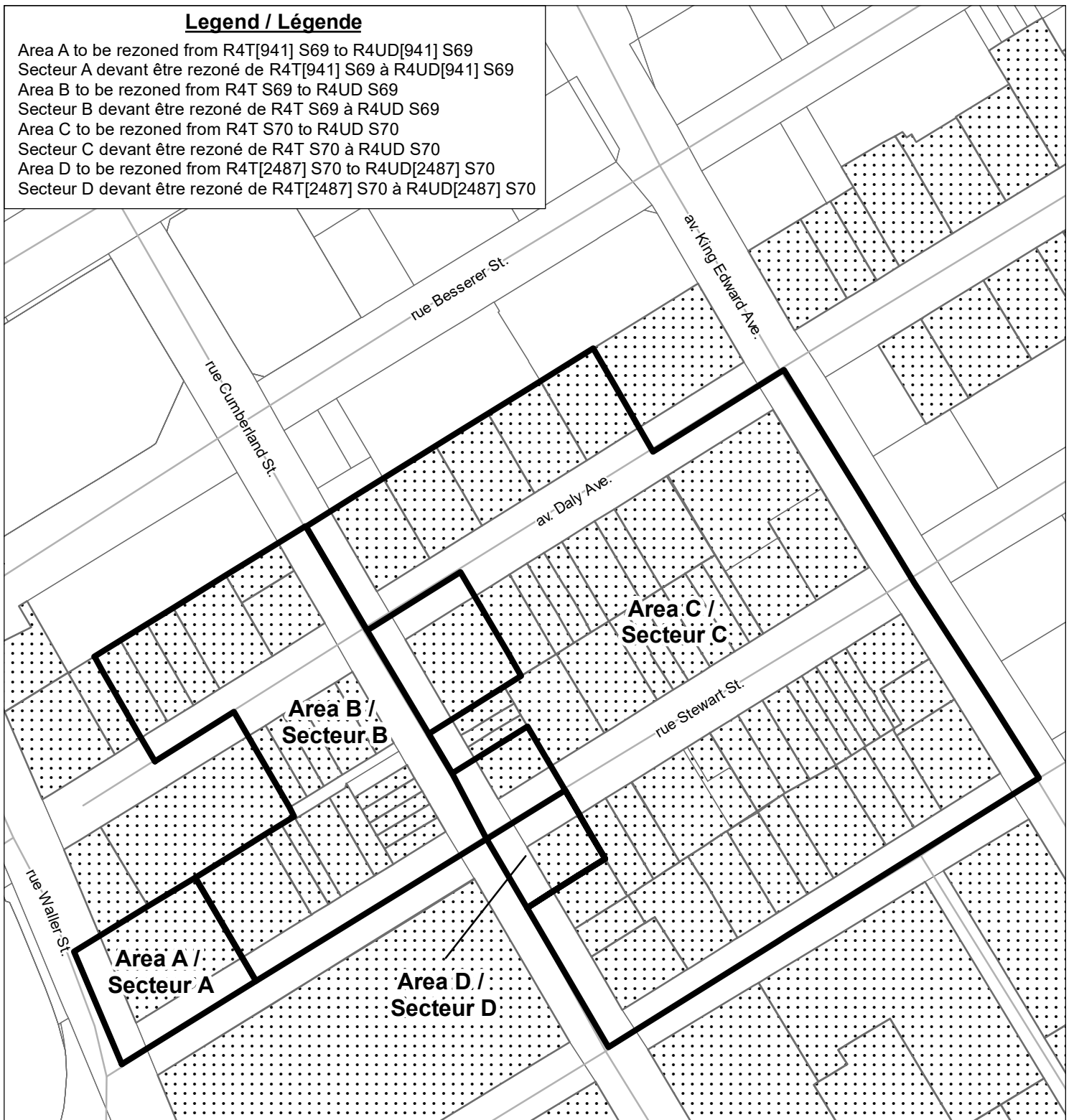
Heritage (Section 60)  
Patrimoine (Article 60)

Entire map area is affected by the Mature Neighbourhoods Overlay (section 139) /  
Tout le secteur de la carte est touché par la Zone sous-jacente de quartiers établis (article 139)



### Legend / Légende

Area A to be rezoned from R4T[941] S69 to R4UD[941] S69  
 Secteur A devant être rezoné de R4T[941] S69 à R4UD[941] S69  
 Area B to be rezoned from R4T S69 to R4UD S69  
 Secteur B devant être rezoné de R4T S69 à R4UD S69  
 Area C to be rezoned from R4T S70 to R4UD S70  
 Secteur C devant être rezoné de R4T S70 à R4UD S70  
 Area D to be rezoned from R4T[2487] S70 to R4UD[2487] S70  
 Secteur D devant être rezoné de R4T[2487] S70 à R4UD[2487] S70



### LOCATION MAP / PLAN DE LOCALISATION ZONING KEY PLAN / SCHÉMA DE ZONAGE

D02-02-20-0018

20-0242-L

I:\CO\2020\ZKP\R4\_RezoneMap\_45

©Parcel data is owned by Teranet Enterprises Inc. and its suppliers  
 All rights reserved. May not be produced without permission  
 THIS IS NOT A PLAN OF SURVEY

©Les données de parcelles appartient à Teranet Entreprises Inc.  
 et à ses fournisseurs. Tous droits réservés. Ne peut être reproduit  
 sans autorisation. CE CI N'EST PAS UN PLAN D'ARPENTAGE

REVISION / RÉVISION - 2020 / 03 / 24



Areas to be rezoned as per Legend  
 Secteurs devant être rezonés conformément à la légende



Heritage (Section 60)  
 Patrimoine (Article 60)

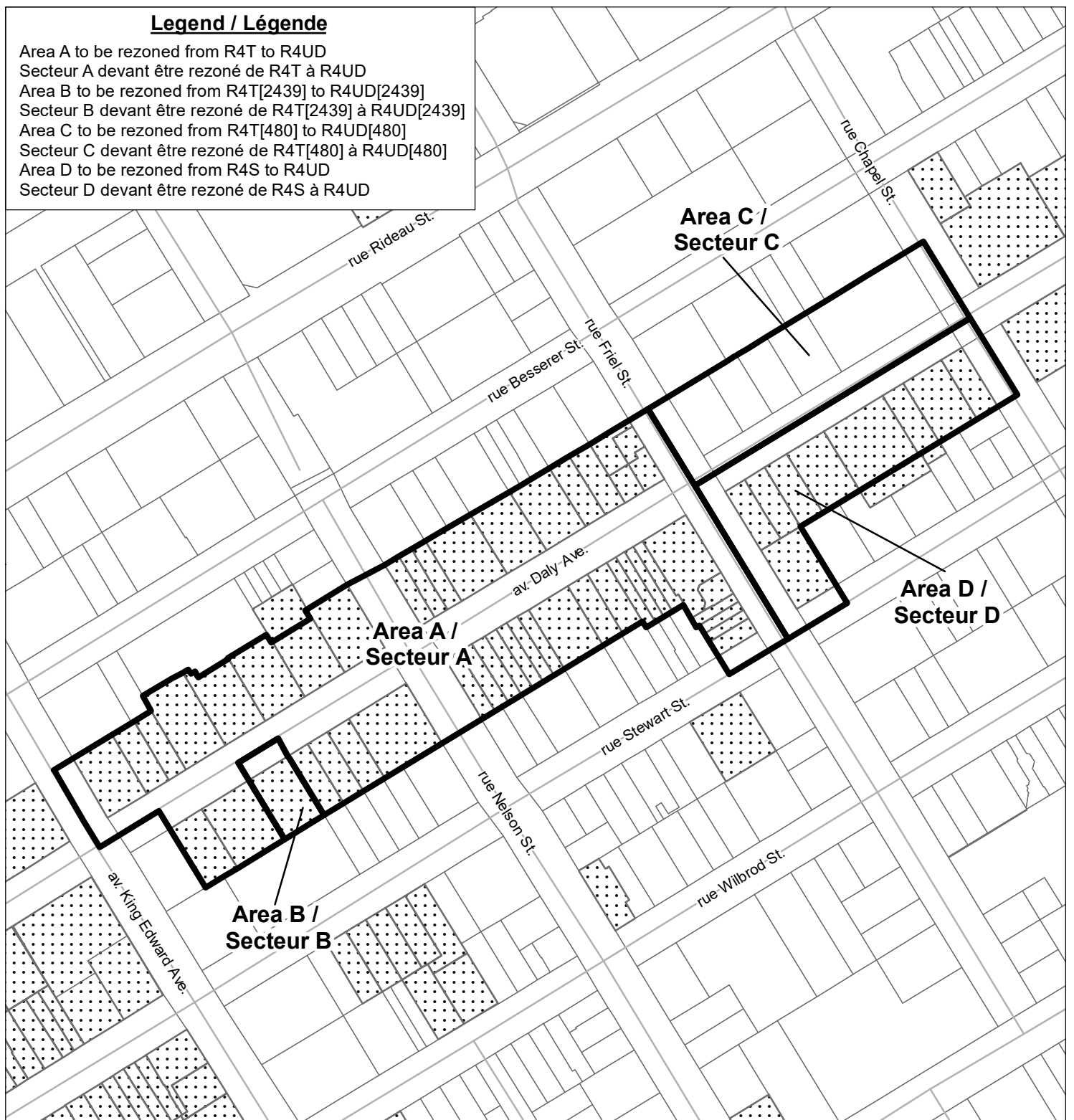
Entire map area is affected by the Mature Neighbourhoods Overlay (section 139) /  
 Tout le secteur de la carte est touché par la Zone sous-jacente de quartiers établis (article 139)





**Legend / Légende**

Area A to be rezoned from R4T to R4UD  
 Secteur A devant être rezoné de R4T à R4UD  
 Area B to be rezoned from R4T[2439] to R4UD[2439]  
 Secteur B devant être rezoné de R4T[2439] à R4UD[2439]  
 Area C to be rezoned from R4T[480] to R4UD[480]  
 Secteur C devant être rezoné de R4T[480] à R4UD[480]  
 Area D to be rezoned from R4S to R4UD  
 Secteur D devant être rezoné de R4S à R4UD



D02-02-20-0018

20-0242-L

I:\CO\2020\ZKP\R4\_RezoneMap\_46

©Parcel data is owned by Teranet Enterprises Inc. and its suppliers  
 All rights reserved. May not be produced without permission  
 THIS IS NOT A PLAN OF SURVEY

©Les données de parcelles appartient à Teranet Enterprises Inc.  
 et à ses fournisseurs. Tous droits réservés. Ne peut être reproduit  
 sans autorisation. CE CI N'EST PAS UN PLAN D'ARPENTAGE

REVISION / RÉVISION - 2020 / 03 / 24

**LOCATION MAP / PLAN DE LOCALISATION  
 ZONING KEY PLAN / SCHÉMA DE ZONAGE**



Areas to be rezoned as per Legend  
 Secteurs devant être rezonés conformément à la légende



Heritage (Section 60)  
 Patrimoine (Article 60)

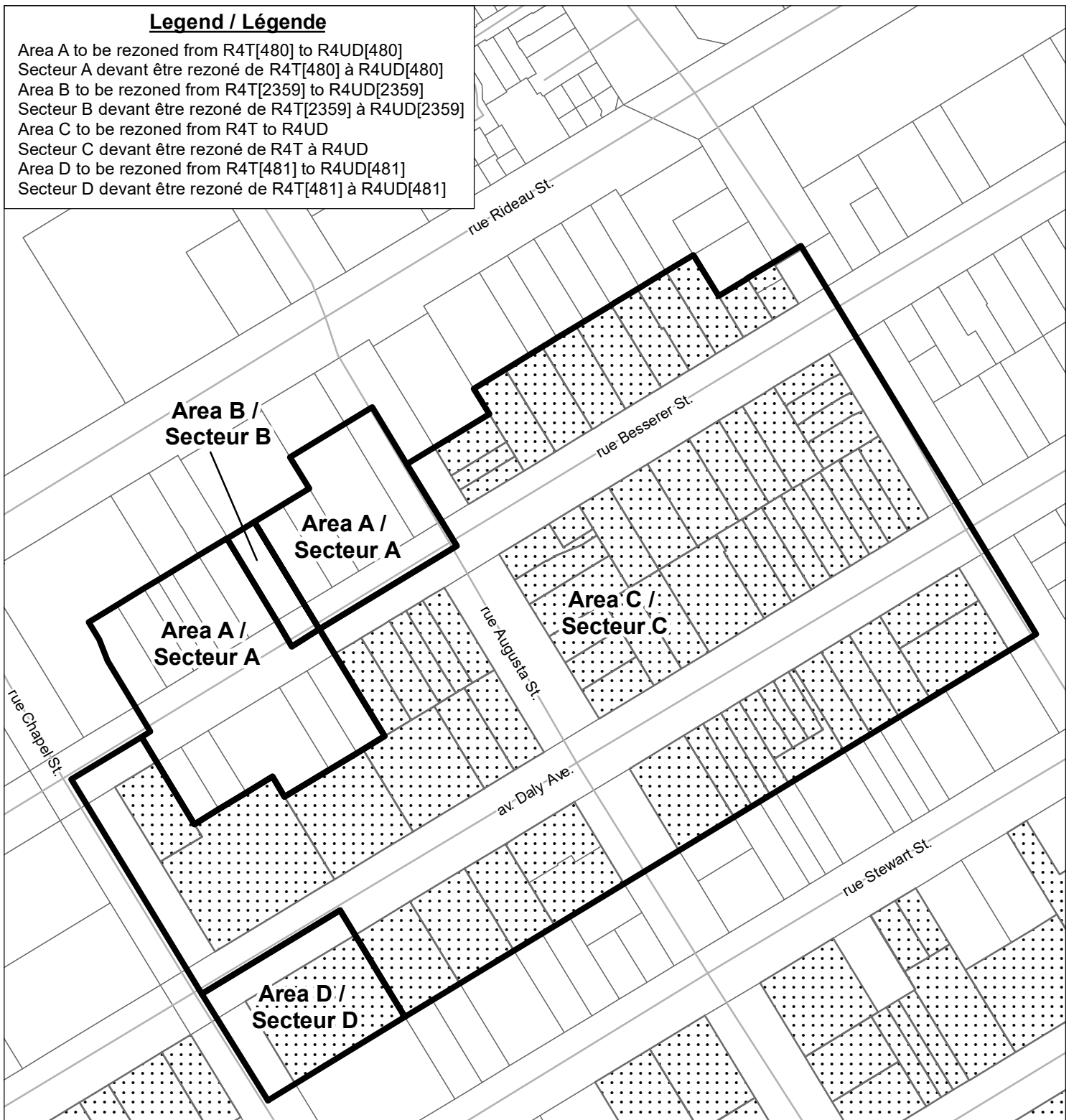
Entire map area is affected by the Mature Neighbourhoods Overlay (section 139) /  
 Tout le secteur de la carte est touché par la Zone sous-jacente de quartiers établis (article 139)



NOT TO SCALE

**Legend / Légende**

Area A to be rezoned from R4T[480] to R4UD[480]  
 Secteur A devant être rezoné de R4T[480] à R4UD[480]  
 Area B to be rezoned from R4T[2359] to R4UD[2359]  
 Secteur B devant être rezoné de R4T[2359] à R4UD[2359]  
 Area C to be rezoned from R4T to R4UD  
 Secteur C devant être rezoné de R4T à R4UD  
 Area D to be rezoned from R4T[481] to R4UD[481]  
 Secteur D devant être rezoné de R4T[481] à R4UD[481]



D02-02-20-0018

20-0242-L

I:\CO\2020\ZKP\R4\_Rezone\Map\_47

©Parcel data is owned by Teranet Enterprises Inc. and its suppliers  
 All rights reserved. May not be produced without permission  
 THIS IS NOT A PLAN OF SURVEY

©Les données de parcelles appartient à Teranet Enterprises Inc.  
 et à ses fournisseurs. Tous droits réservés. Ne peut être reproduit  
 sans autorisation. CE CI N'EST PAS UN PLAN D'ARPENTAGE

REVISION / RÉVISION - 2020 / 03 / 24

**LOCATION MAP / PLAN DE LOCALISATION  
 ZONING KEY PLAN / SCHÉMA DE ZONAGE**



Areas to be rezoned as per Legend  
 Secteurs devant être rezonés conformément à la légende



Heritage (Section 60)  
 Patrimoine (Article 60)

Entire map area is affected by the Mature Neighbourhoods Overlay (section 139) /  
 Tout le secteur de la carte est touché par la Zone sous-jacente de quartiers établis (article 139)




NOT TO SCALE







**Legend / Légende**

Area A to be rezoned from R4M[1927] to R4UD[1927]  
 Secteur A devant être rezoné de R4M[1927] à R4UD[1927]  
 Area B to be rezoned from R4M[982] S225 to R4UD[982] S225  
 Secteur A devant être rezoné de R4M[982] S225 à R4UD[982] S225  
 Area C to be rezoned from R4M to R4UD  
 Secteur C devant être rezoné de R4M à R4UD  
 Area D to be rezoned from R4S[480] to R4UD[480]  
 Secteur D devant être rezoné de R4S[480] à R4UD[480]  
 Area E to be rezoned from R4S[492] to R4UD[492]  
 Secteur E devant être rezoné de R4S[492] à R4UD[492]



D02-02-20-0018	20-0242-L
I:\CO\2020\ZKP\R4_RezoneMap_48	
<small>©Parcel data is owned by Teranet Enterprises Inc. and its suppliers          All rights reserved. May not be produced without permission          THIS IS NOT A PLAN OF SURVEY</small>	
<small>©Les données de parcelles appartient à Teranet Enterprises Inc.          et à ses fournisseurs. Tous droits réservés. Ne peut être reproduit          sans autorisation. CE CI N'EST PAS UN PLAN D'ARPENTAGE</small>	
REVISION / RÉVISION - 2020 / 03 / 24	

**LOCATION MAP / PLAN DE LOCALISATION  
 ZONING KEY PLAN / SCHÉMA DE ZONAGE**

-  Areas to be rezoned as per Legend  
 Secteurs devant être rezonés conformément à la légende
-  Heritage (Section 60)  
 Patrimoine (Article 60)
-  Existing Flood Plain (Section 58) /  
 Plaine inondable (Article 58)
-  Mature Neighbourhoods Overlay (section 139)  
 Zone sous-jacente de quartiers établis (article 139)

