

Legend / Légende

Area A to be rezoned from R4A to R4UB
 Secteur A devant être rezoné de R4A à R4UB
 Area B to be rezoned from R4S to R4UD
 Secteur A devant être rezoné de R4S à R4UD
 Area C to be rezoned from R4S[1265] to R4UD[1265]
 Secteur C devant être rezoné de R4S[1265] à R4UD[1265]
 Area D to be rezoned from R4S[893] S131 to R4UD[893] S131
 Secteur D devant être rezoné de R4S[893] S131 à R4UD[893] S131



D02-02-20-0018

20-0242-L





I:\CO\2020\ZKP\R4_Rezone\Map_49

©Parcel data is owned by Teranet Enterprises Inc. and its suppliers
 All rights reserved. May not be produced without permission
 THIS IS NOT A PLAN OF SURVEY

©Les données de parcelles appartient à Teranet Enterprises Inc.
 et à ses fournisseurs. Tous droits réservés. Ne peut être reproduit
 sans autorisation. CE CI N'EST PAS UN PLAN D'ARPENTAGE

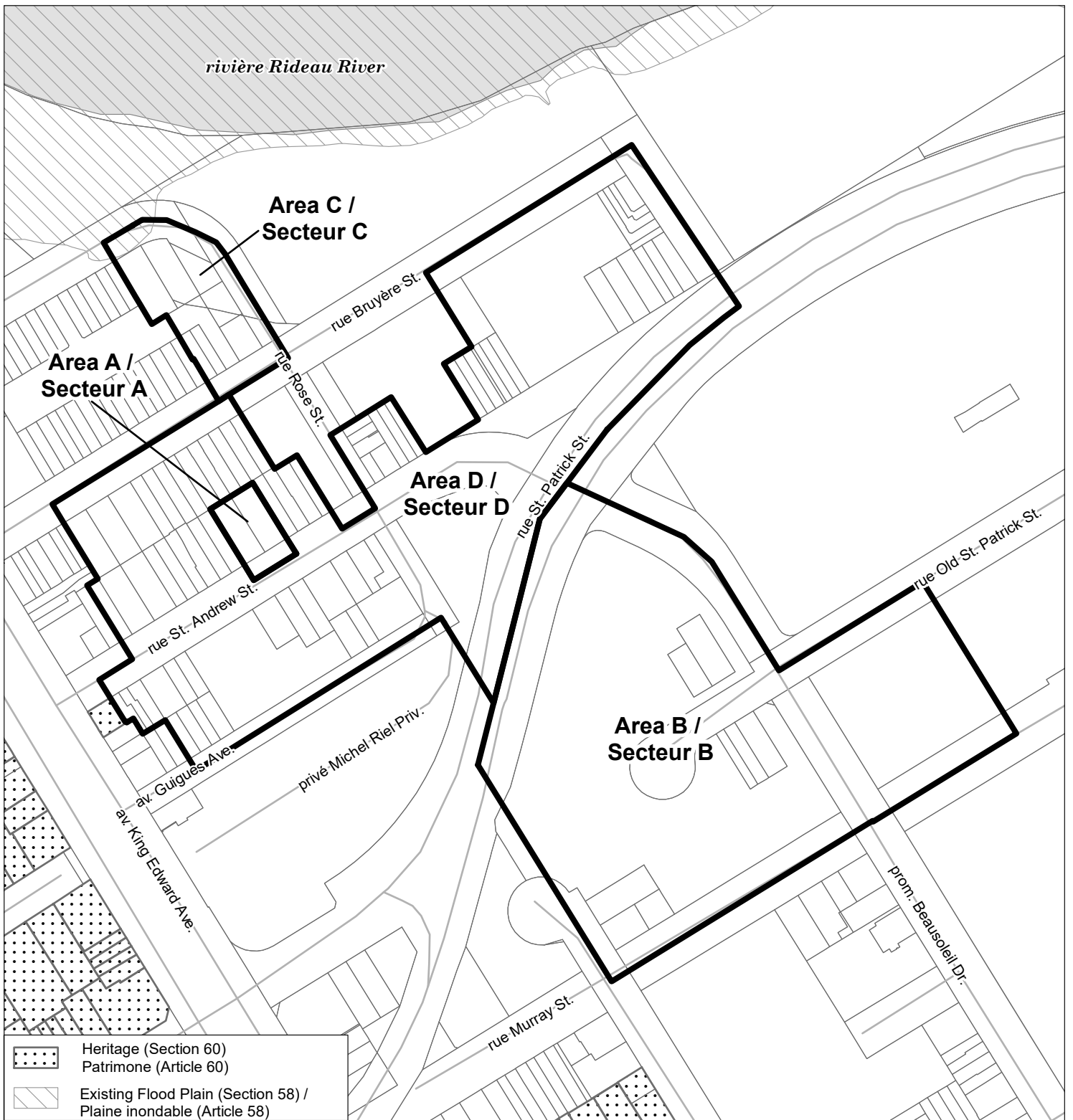
REVISION / RÉVISION - 2020 / 03 / 24


**LOCATION MAP / PLAN DE LOCALISATION
 ZONING KEY PLAN / SCHÉMA DE ZONAGE**

-  Areas to be rezoned as per Legend
Secteurs devant être rezonés conformément à la légende
-  Heritage (Section 60)
Patrimoine (Article 60)
-  Existing Flood Plain (Section 58) /
Plaine inondable (Article 58)
-  Mature Neighbourhoods Overlay (section 139)
Zone sous-jacente de quartiers établis (article 139)




NOT TO SCALE





D02-02-20-0018	20-0242-L
I:\CO\2020\ZKP\R4_Rezone\Map_50	
<small>©Parcel data is owned by Teranet Enterprises Inc. and its suppliers All rights reserved. May not be produced without permission THIS IS NOT A PLAN OF SURVEY</small>	
<small>©Les données de parcelles appartient à Teranet Enterprises Inc. et à ses fournisseurs. Tous droits réservés. Ne peut être reproduit sans autorisation. CECI N'EST PAS UN PLAN D'ARPENTAGE</small>	
REVISION / RÉVISION - 2020 / 07 / 09	

LOCATION MAP / PLAN DE LOCALISATION
ZONING KEY PLAN / SCHÉMA DE ZONAGE


 Area A to be rezoned from R4T[2171] to R4UD[2171]
Secteur A devant être rezoné de R4T[2171] à R4UD[2171]

Area B to be rezoned from R4A to R4UB
Secteur B devant être rezoné de R4A à R4UB

Area C to be rezoned from R4F to R4UB
Secteur C devant être rezoné de R4F à R4UB

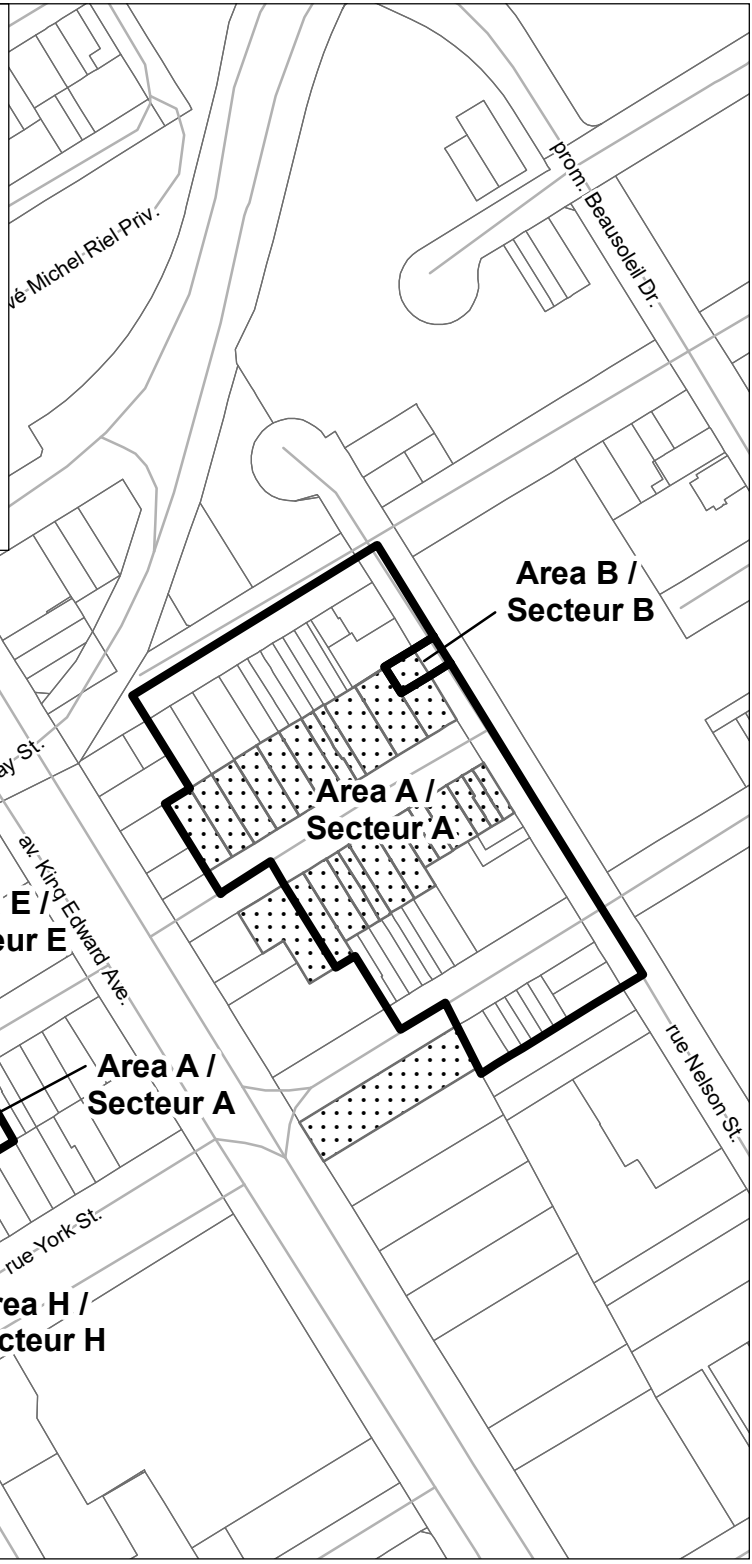
Area D to be rezoned from R4T to R4UD
Secteur D devant être rezoné de R4T à R4UD

Entire map area is affected by the Mature Neighbourhoods Overlay (section 139) /
Tout le secteur de la carte est touché par la Zone sous-jacente de quartiers établis (article 139)

 NOT TO SCALE

Legend / Légende

- Area A to be rezoned from R4T to R4UD
- Secteur A devant être rezoné de R4T à R4UD
- Area B to be rezoned from R4T-c to R4UD-c
- Secteur B devant être rezoné de R4T-c à R4UD-c
- Area C to be rezoned from R4T S74 to R4UD S74
- Secteur C devant être rezoné de R4T S74 à R4UD S74
- Area D to be rezoned from R4T S77 to R4UD S77
- Secteur D devant être rezoné de R4T S77 à R4UD S77
- Area E to be rezoned from R4T[1667] S77 to R4UD[1667] S77
- Secteur E devant être rezoné de R4[1667] S77 à R4UD[1667] S77
- Area F to be rezoned from R4T[935] S74 to R4UD[935] S74
- Secteur F devant être rezoné de R4T[935] S74 à R4UD[935] S74
- Area G to be rezoned from R4T[936] S74 to R4UD[936] S74
- Secteur G devant être rezoné de R4T[936] S74 à R4UD[936] S74
- Area H to be rezoned from R4T[952] S74 to R4UD[952] S74
- Secteur H devant être rezoné de R4T[952] S74 à R4UD[952] S74
- Area I to be rezoned from R4T[952] S77 to R4UD[952] S77
- Secteur I devant être rezoné de R4T[952] S77 à R4UD[952] S77



**LOCATION MAP / PLAN DE LOCALISATION
ZONING KEY PLAN / SCHÉMA DE ZONAGE**

D02-02-20-0018

20-0242-B

I:\CO\2020\ZKP\R4_RezoneMap_51

©Parcel data is owned by Teranet Enterprises Inc. and its suppliers
All rights reserved. May not be produced without permission
THIS IS NOT A PLAN OF SURVEY

©Les données de parcelles appartient à Teranet Enterprises Inc.
et à ses fournisseurs. Tous droits réservés. Ne peut être reproduit
sans autorisation. CE CI N'EST PAS UN PLAN D'ARPENTAGE

REVISION / RÉVISION - 2020 / 03 / 24



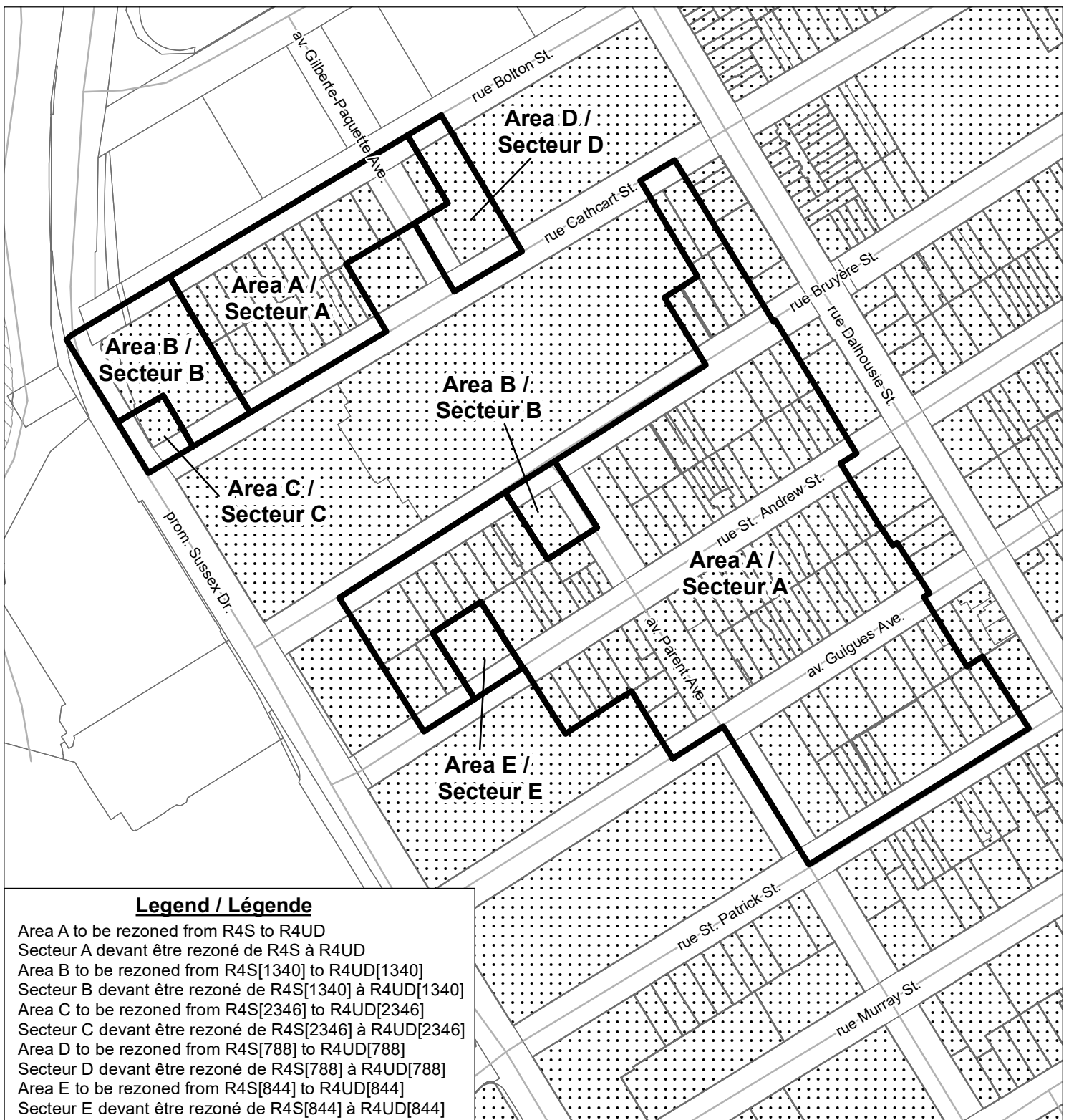
Areas to be rezoned as per Legend
Secteurs devant être rezonés conformément à la légende



Heritage (Section 60)
Patrimoine (Article 60)


Entire map area is affected by the Mature Neighbourhoods Overlay (section 139) /
Tout le secteur de la carte est touché par la Zone sous-jacente de quartiers établis (article 139)





Legend / Légende

Area A to be rezoned from R4S to R4UD
 Secteur A devant être rezoné de R4S à R4UD
 Area B to be rezoned from R4S[1340] to R4UD[1340]
 Secteur B devant être rezoné de R4S[1340] à R4UD[1340]
 Area C to be rezoned from R4S[2346] to R4UD[2346]
 Secteur C devant être rezoné de R4S[2346] à R4UD[2346]
 Area D to be rezoned from R4S[788] to R4UD[788]
 Secteur D devant être rezoné de R4S[788] à R4UD[788]
 Area E to be rezoned from R4S[844] to R4UD[844]
 Secteur E devant être rezoné de R4S[844] à R4UD[844]



D02-02-20-0018	20-0242-B
----------------	-----------

I:\CO\2020\ZKP\R4_RezoneMap_52

©Parcel data is owned by Teranet Enterprises Inc. and its suppliers
 All rights reserved. May not be produced without permission
 THIS IS NOT A PLAN OF SURVEY

©Les données de parcelles appartient à Teranet Enterprises Inc.
 et à ses fournisseurs. Tous droits réservés. Ne peut être reproduit
 sans autorisation. CE CI N'EST PAS UN PLAN D'ARPENTAGE

REVISION / RÉVISION - 2020 / 03 / 24

**LOCATION MAP / PLAN DE LOCALISATION
 ZONING KEY PLAN / SCHÉMA DE ZONAGE**



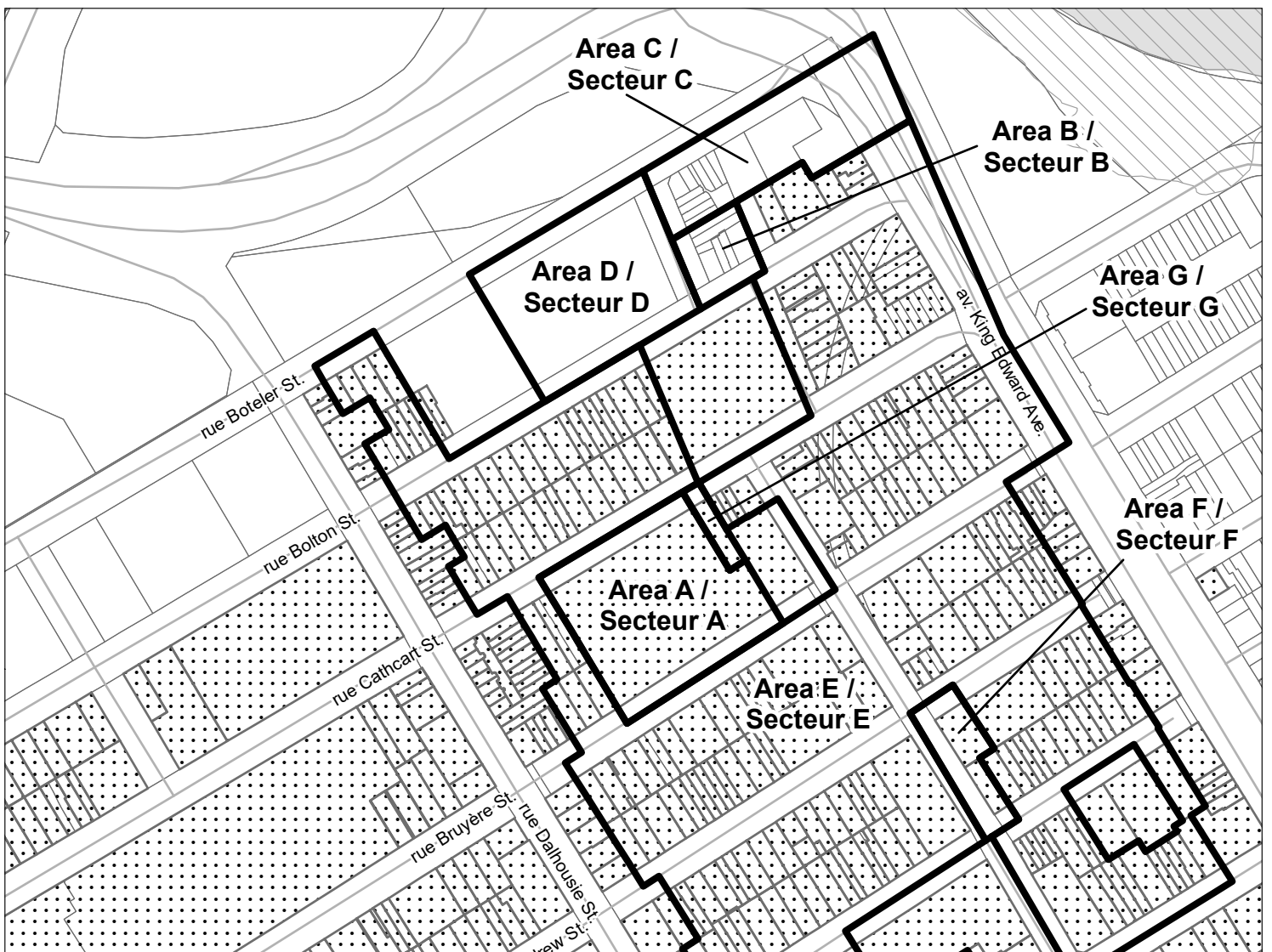
Areas to be rezoned as per Legend
 Secteurs devant être rezonés conformément à la légende



Heritage (Section 60)
 Patrimoine (Article 60)


Entire map area is affected by the Mature Neighbourhoods Overlay (section 139) /
 Tout le secteur de la carte est touché par la Zone sous-jacente de quartiers établis (article 139)








Legend / Légende

- Area A to be rezoned from R4A[790] to R4UB[790]
Secteur A devant être rezoné de R4A[790] à R4UB[790]
- Area B to be rezoned from R4K[787] to R4UB[787]
Secteur B devant être rezoné de R4K[787] à R4UB[787]
- Area C to be rezoned from R4P to R4UC
Secteur C devant être rezoné de R4P à R4UC
- Area D to be rezoned from R4P[974] S223 to R4UC[974] S223
Secteur D devant être rezoné de R4P[974] S223 à R4UC[974] S223
- Area E to be rezoned from R4S to R4UD
Secteur E devant être rezoné de R4S à R4UD
- Area F to be rezoned from R4S-c to R4UD-c
Secteur F devant être rezoné de R4S-c à R4UD-c
- Area G to be rezoned from R4S[2018] H(12) to R4UD[2018] H(12)
Secteur G devant être rezoné de R4S[2018] H(12) à R4UD[2018] H(12)




D02-02-20-0018	20-0242-L
I:\CO\2020\ZKP\R4_RezoneMap_53	
©Parcel data is owned by Teranet Enterprises Inc. and its suppliers All rights reserved. May not be produced without permission THIS IS NOT A PLAN OF SURVEY	
©Les données de parcelles appartient à Teranet Enterprises Inc. et à ses fournisseurs. Tous droits réservés. Ne peut être reproduit sans autorisation. CECI N'EST PAS UN PLAN D'ARPENTAGE	
REVISION / RÉVISION - 2020 / 07 / 09	

LOCATION MAP / PLAN DE LOCALISATION
ZONING KEY PLAN / SCHÉMA DE ZONAGE

-  Areas to be rezoned as per Legend
Secteurs devant être rezonés conformément à la légende
-  Heritage (Section 60)
Patrimoine (Article 60)
-  Existing Flood Plain (Section 58) /
Plaine inondable (Article 58)

Entire map area is affected by the Mature Neighbourhoods Overlay (section 139) /
Tout le secteur de la carte est touché par la Zone sous-jacente de quartiers établis (article 139)

 NOT TO SCALE