






**Legend / Légende**

- Area A to be rezoned from R4M[977] to R4UD[977]
- Secteur A devant être rezoné de R4M[977] à R4UD[977]
- Area B to be rezoned from R4S-c to R4UD-c
- Secteur B devant être rezoné de R4S-c à R4UD-c
- Area C to be rezoned from R4S[1874] to R4UD[1874]
- Secteur C devant être rezoné de R4S[1874] à R4UD[1874]
- Area D to be rezoned from R4S[2037] to R4UD[2037]
- Secteur D devant être rezoné de R4S[2037] à R4UD[2037]
- Area E to be rezoned from R4S[2038] to R4UD[2038]
- Secteur E devant être rezoné de R4S[2038] à R4UD[2038]
- Area F to be rezoned from R4S[842] to R4UD[842]
- Secteur F devant être rezoné de R4S[842] à R4UD[842]
- Area G to be rezoned from R4S[845] to R4UD[845]
- Secteur G devant être rezoné de R4S[845] à R4UD[845]
- Area H to be rezoned from R4S[900] to R4UD[900]
- Secteur H devant être rezoné de R4S[900] à R4UD[900]
- Area I to be rezoned from R4T[961] to R4UD[961]
- Secteur I devant être rezoné de R4T[961] à R4UD[961]
- Area J to be rezoned from R4S[2502] to R4UD[2502]
- Secteur J devant être rezoné de R4S[2502] à R4UD[2502]



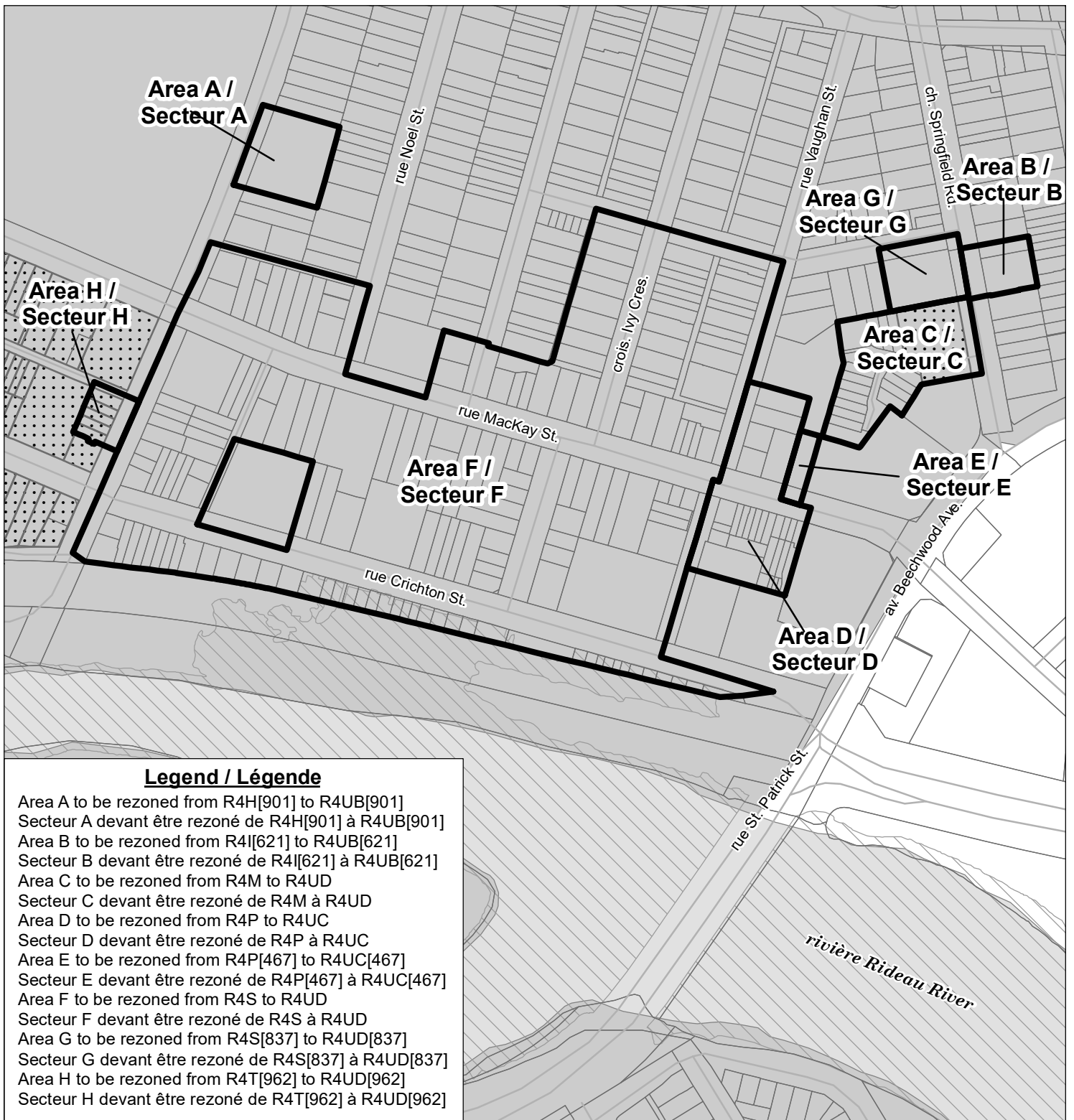
D02-02-20-0018	20-0242-B
I:\CO\2020\ZKP\R4_RezoneMap_54	
©Parcel data is owned by Teranet Enterprises Inc. and its suppliers All rights reserved. May not be produced without permission THIS IS NOT A PLAN OF SURVEY	
©Les données de parcelles appartient à Teranet Enterprises Inc. et à ses fournisseurs. Tous droits réservés. Ne peut être reproduit sans autorisation. CECI N'EST PAS UN PLAN D'ARPENTAGE	
REVISION / RÉVISION - 2020 / 07 / 09	

**LOCATION MAP / PLAN DE LOCALISATION  
ZONING KEY PLAN / SCHÉMA DE ZONAGE**

-  Areas to be rezoned as per Legend  
Secteurs devant être rezonés conformément à la légende
-  Heritage (Section 60)  
Patrimoine (Article 60)
-  Existing Flood Plain (Section 58) /  
Plaine inondable (Article 58)
-  Mature Neighbourhoods Overlay (section 139)  
Zone sous-jacente de quartiers établis (article 139)




NOT TO SCALE







**Legend / Légende**

- Area A to be rezoned from R4H[901] to R4UB[901]  
Secteur A devant être rezoné de R4H[901] à R4UB[901]
- Area B to be rezoned from R4I[621] to R4UB[621]  
Secteur B devant être rezoné de R4I[621] à R4UB[621]
- Area C to be rezoned from R4M to R4UD  
Secteur C devant être rezoné de R4M à R4UD
- Area D to be rezoned from R4P to R4UC  
Secteur D devant être rezoné de R4P à R4UC
- Area E to be rezoned from R4P[467] to R4UC[467]  
Secteur E devant être rezoné de R4P[467] à R4UC[467]
- Area F to be rezoned from R4S to R4UD  
Secteur F devant être rezoné de R4S à R4UD
- Area G to be rezoned from R4S[837] to R4UD[837]  
Secteur G devant être rezoné de R4S[837] à R4UD[837]
- Area H to be rezoned from R4T[962] to R4UD[962]  
Secteur H devant être rezoné de R4T[962] à R4UD[962]



D02-02-20-0018	20-0242-B
I:\CO\2020\ZKP\R4_RezoneMap_55	
<small>©Parcel data is owned by Teranet Enterprises Inc. and its suppliers All rights reserved. May not be produced without permission THIS IS NOT A PLAN OF SURVEY</small>	
<small>©Les données de parcelles appartient à Teranet Enterprises Inc. et à ses fournisseurs. Tous droits réservés. Ne peut être reproduit sans autorisation. CE CI N'EST PAS UN PLAN D'ARPENTAGE</small>	
REVISION / RÉVISION - 2020 / 03 / 24	

**LOCATION MAP / PLAN DE LOCALISATION  
ZONING KEY PLAN / SCHÉMA DE ZONAGE**

-  Areas to be rezoned as per Legend  
Secteurs devant être rezonés conformément à la légende
-  Heritage (Section 60)  
Patrimoine (Article 60)
-  Existing Flood Plain (Section 58) /  
Plaine inondable (Article 58)
-  Mature Neighbourhoods Overlay (section 139)  
Zone sous-jacente de quartiers établis (article 139)





D02-02-20-0018

20-0242-B

I:\CO\2020\ZKP\R4\_Rezone\Map\_56

©Parcel data is owned by Teranet Enterprises Inc. and its suppliers  
All rights reserved. May not be produced without permission  
THIS IS NOT A PLAN OF SURVEY

©Les données de parcelles appartient à Teranet Enterprises Inc.  
et à ses fournisseurs. Tous droits réservés. Ne peut être reproduit  
sans autorisation. CE CI N'EST PAS UN PLAN D'ARPENTAGE

REVISION / RÉVISION - 2020 / 03 / 24

LOCATION MAP / PLAN DE LOCALISATION  
ZONING KEY PLAN / SCHÉMA DE ZONAGE



Area A to be rezoned from R4M to R4UD

Secteur A devant être rezoné de R4M à R4UD

Area B to be rezoned from R4T[801] S171 to R4UD[801] S171

Secteur B devant être rezoné de R4T[801] S171 à R4UD[801] S171

Area C to be rezoned from R4M[481] to R4UD[481]

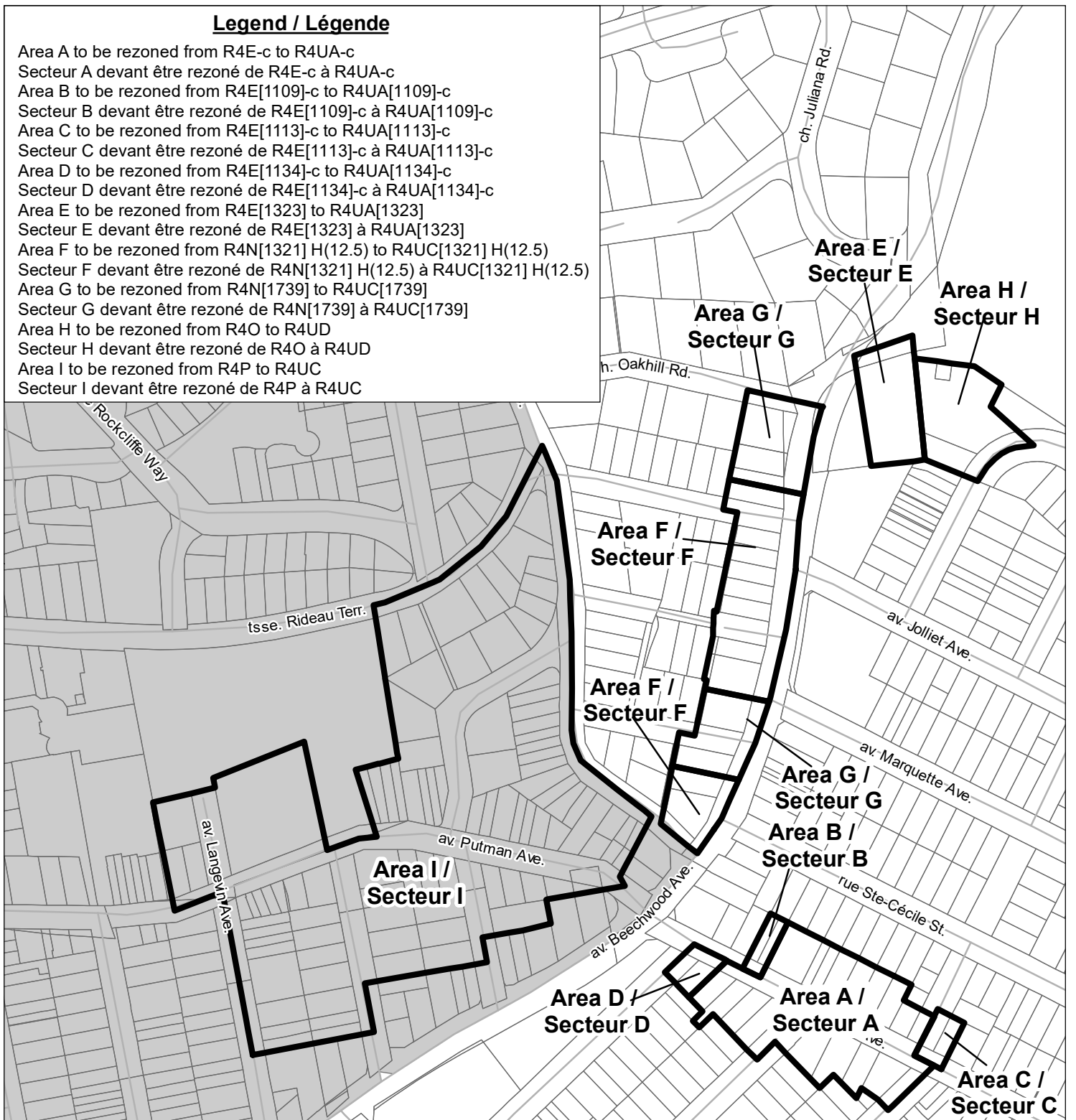
Secteur C devant être rezoné de R4M[481] à R4UD[481]

Entire map area is affected by the Mature Neighbourhoods Overlay (section 139) /  
Tout le secteur de la carte est touché par la Zone sous-jacente de quartiers établis (article 139)



## Legend / Légende

Area A to be rezoned from R4E-c to R4UA-c  
 Secteur A devant être rezoné de R4E-c à R4UA-c  
 Area B to be rezoned from R4E[1109]-c to R4UA[1109]-c  
 Secteur B devant être rezoné de R4E[1109]-c à R4UA[1109]-c  
 Area C to be rezoned from R4E[1113]-c to R4UA[1113]-c  
 Secteur C devant être rezoné de R4E[1113]-c à R4UA[1113]-c  
 Area D to be rezoned from R4E[1134]-c to R4UA[1134]-c  
 Secteur D devant être rezoné de R4E[1134]-c à R4UA[1134]-c  
 Area E to be rezoned from R4E[1323] to R4UA[1323]  
 Secteur E devant être rezoné de R4E[1323] à R4UA[1323]  
 Area F to be rezoned from R4N[1321] H(12.5) to R4UC[1321] H(12.5)  
 Secteur F devant être rezoné de R4N[1321] H(12.5) à R4UC[1321] H(12.5)  
 Area G to be rezoned from R4N[1739] to R4UC[1739]  
 Secteur G devant être rezoné de R4N[1739] à R4UC[1739]  
 Area H to be rezoned from R4O to R4UD  
 Secteur H devant être rezoné de R4O à R4UD  
 Area I to be rezoned from R4P to R4UC  
 Secteur I devant être rezoné de R4P à R4UC



D02-02-20-0018

20-0242-B


I:\CO\2020\ZKP\R4\_RezoneMap\_57

©Parcel data is owned by Teranet Enterprises Inc. and its suppliers  
 All rights reserved. May not be produced without permission  
 THIS IS NOT A PLAN OF SURVEY

©Les données de parcelles appartient à Teranet Enterprises Inc.  
 et à ses fournisseurs. Tous droits réservés. Ne peut être reproduit  
 sans autorisation. CE CI N'EST PAS UN PLAN D'ARPENTAGE

REVISION / RÉVISION - 2020 / 03 / 24

## LOCATION MAP / PLAN DE LOCALISATION ZONING KEY PLAN / SCHÉMA DE ZONAGE



Areas to be rezoned as per Legend  
 Secteurs devant être rezonés conformément à la légende



Mature Neighbourhoods Overlay (section 139)  
 Zone sous-jacente de quartiers établis (article 139)



NOT TO SCALE