

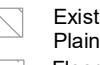



D02-02-20-0018	20-0242-B
I:\CO\2020\ZKP\R4_RezoneMap_58	
<small>©Parcel data is owned by Teranet Enterprises Inc. and its suppliers All rights reserved. May not be produced without permission THIS IS NOT A PLAN OF SURVEY</small>	
<small>©Les données de parcelles appartient à Teranet Enterprises Inc. et à ses fournisseurs. Tous droits réservés. Ne peut être reproduit sans autorisation. CE CI N'EST PAS UN PLAN D'ARPENTAGE</small>	
REVISION / RÉVISION - 2020 / 03 / 24	


LOCATION MAP / PLAN DE LOCALISATION
ZONING KEY PLAN / SCHÉMA DE ZONAGE


 Area A to be rezoned from R4O to R4UD
 Secteur A devant être rezoné de R4O à R4UD


 Area B to be rezoned from R4O[2554] to R4UD[2554]
 Secteur B devant être rezoné de R4O[2554] à R4UD[2554]

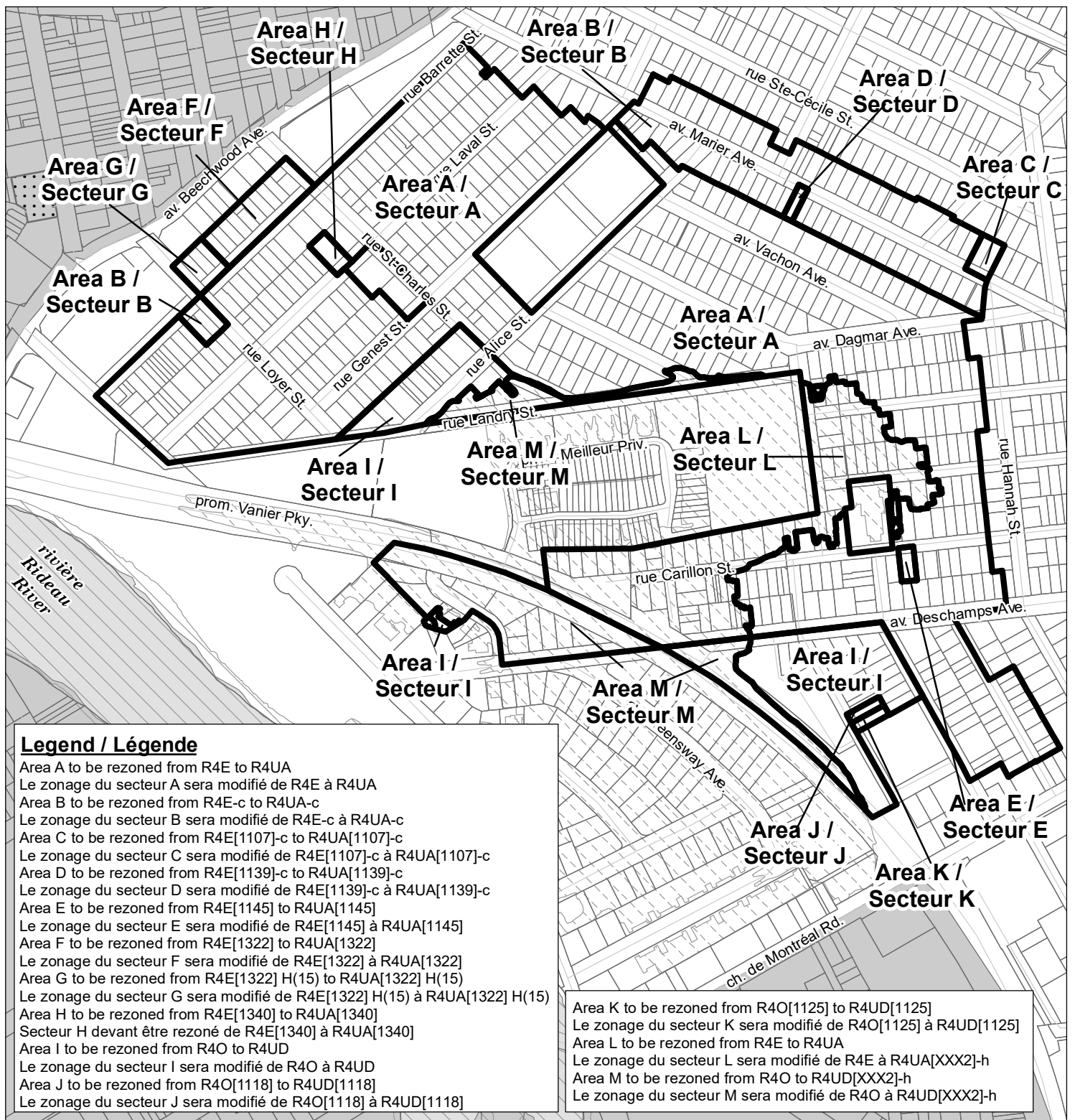
 Area C to be rezoned from R4O[1103] to R4UD[1103]
 Secteur C devant être rezoné de R4O[1103] à R4UD[1103]

 Existing Flood Plain (Section 58) /
 Plaine inondable (Article 58)

 Flood Plain - Area Specific Provisions (Section 58) / Plaine
 inondable - Dispositions propres à des emplacements (Article 58)

 Mature Neighbourhoods Overlay (section 139)
 Zone sous-jacente de quartiers établis (article 139)

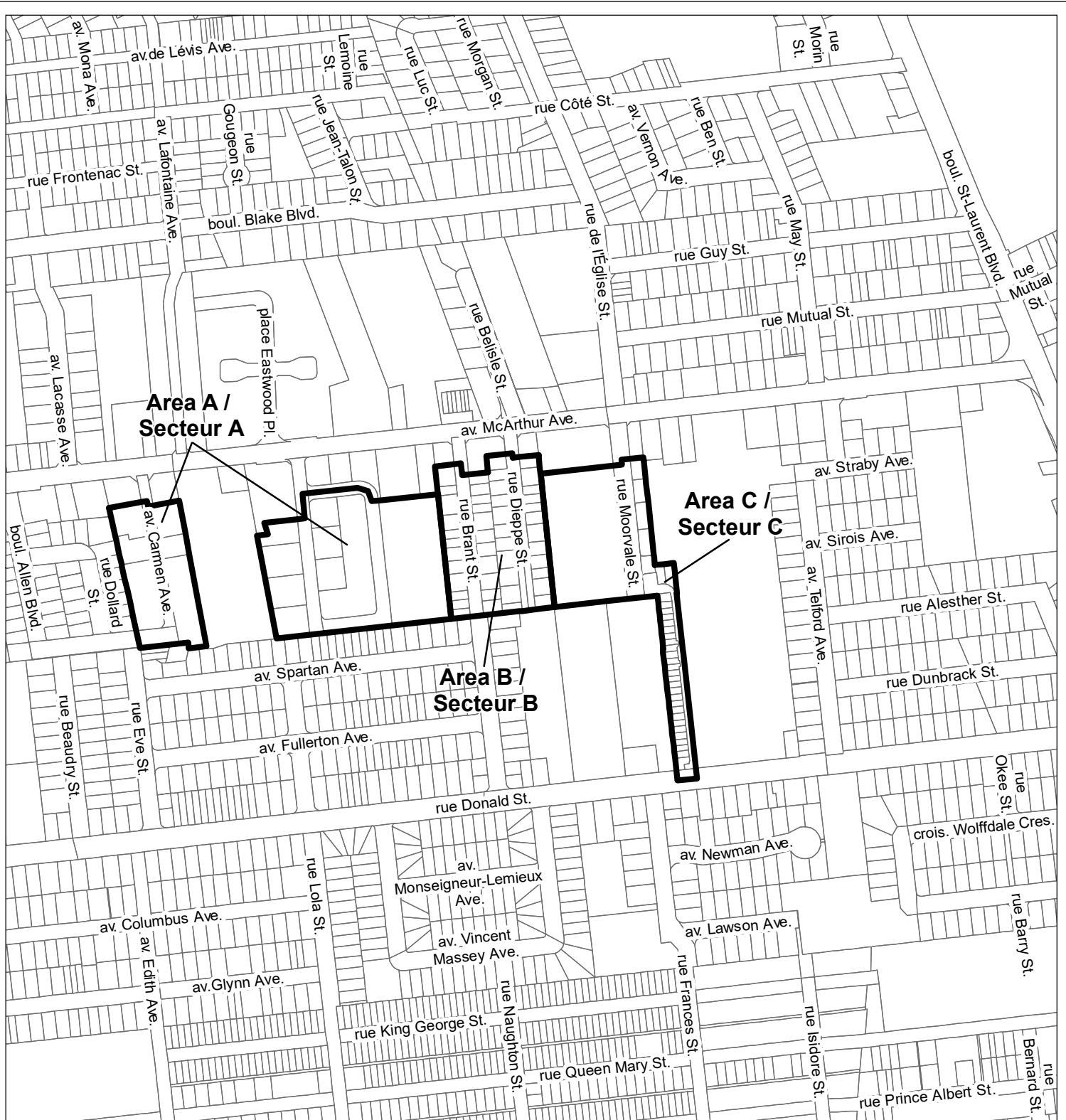
 NOT TO SCALE



D02-02-20-0018	20-0242-B
I:\CO\2020\ZKP\R4_RezoneMap_61	
<small>©Parcel data is owned by Teranet Enterprises Inc. and its suppliers All rights reserved. May not be produced without permission THIS IS NOT A PLAN OF SURVEY</small>	
<small>©Les données de parcelles appartient à Teranet Enterprises Inc. et à ses fournisseurs. Tous droits réservés. Ne peut être reproduit sans autorisation. CE CI N'EST PAS UN PLAN D'ARPENTAGE</small>	
REVISION / RÉVISION - 2020 / 08 / 30	

**LOCATION MAP / PLAN DE LOCALISATION
ZONING KEY PLAN / SCHÉMA DE ZONAGE**

	Areas to be rezoned as per Legend Secteurs devant être rezonés conformément à la légende
	Existing Flood Plain (Section 58) / Plaine inondable (Article 58)
	Flood Plain - Area Specific Provisions (Section 58) / Plaine inondable - Dispositions propres à des emplacements (Article 58)
	Heritage (Section 60) Patrimoine (Article 60)
	Mature Neighbourhoods Overlay (section 139) Zone sous-jacente de quartiers établis (article 139)



**Area A /
Secteur A**

**Area C /
Secteur C**

**Area B /
Secteur B**

**LOCATION MAP / PLAN DE LOCALISATION
ZONING KEY PLAN / SCHÉMA DE ZONAGE**



Area A to be rezoned from R4O to R4UD
Secteur A devant être rezone de R4O à R4UD
Area B to be rezoned from R4E to R4UA
Secteur B devant être rezone de R4E à R4UA
Area C to be rezoned from R4B to R4UA
Secteur C devant être rezone de R4B à R4UA



D02-02-20-0018

20-0242-D

I:\CO\2020\Zoning\R4_Rezone_Map_64

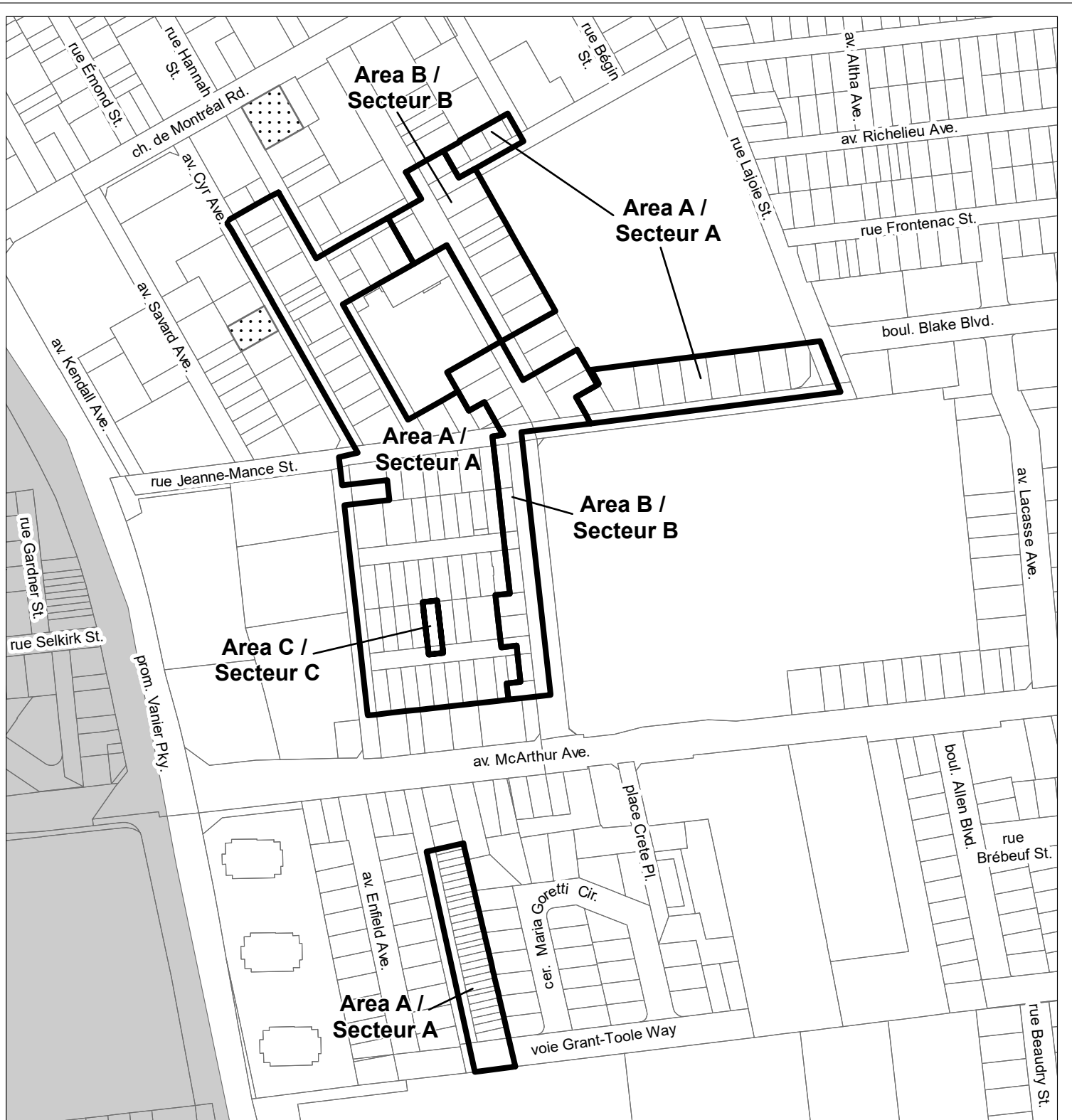
©Parcel data is owned by Teranet Enterprises Inc. and its suppliers
All rights reserved. May not be produced without permission
THIS IS NOT A PLAN OF SURVEY

©Les données de parcelles appartient à Teranet Entreprises Inc.
et à ses fournisseurs. Tous droits réservés. Ne peut être reproduit
sans autorisation. CECI N'EST PAS UN PLAN D'ARPENTAGE

REVISION / RÉVISION - 2020 / 03 / 24



NOT TO SCALE



D02-02-20-0018

20-0242-D

I:\CO\2020\ZKP\R4_Rezone\Map_65

©Parcel data is owned by Teranet Enterprises Inc. and its suppliers
All rights reserved. May not be produced without permission
THIS IS NOT A PLAN OF SURVEY

©Les données de parcelles appartient à Teranet Enterprises Inc.
et à ses fournisseurs. Tous droits réservés. Ne peut être reproduit
sans autorisation. CECI N'EST PAS UN PLAN D'ARPENTAGE

REVISION / RÉVISION - 2020 / 07 / 14

LOCATION MAP / PLAN DE LOCALISATION
ZONING KEY PLAN / SCHÉMA DE ZONAGE



Area A to be rezoned from R4E to R4UA
Secteur A devant être rezoné de R4E à R4UA
Area B to be rezoned from R4E-c to R4UA-c
Secteur B devant être rezoné de R4E-c à R4UA-c
Area C to be rezoned from R4E[1124] to R4UA[1124]
Secteur C devant être rezoné de R4E[1124] à R4UA[1124]



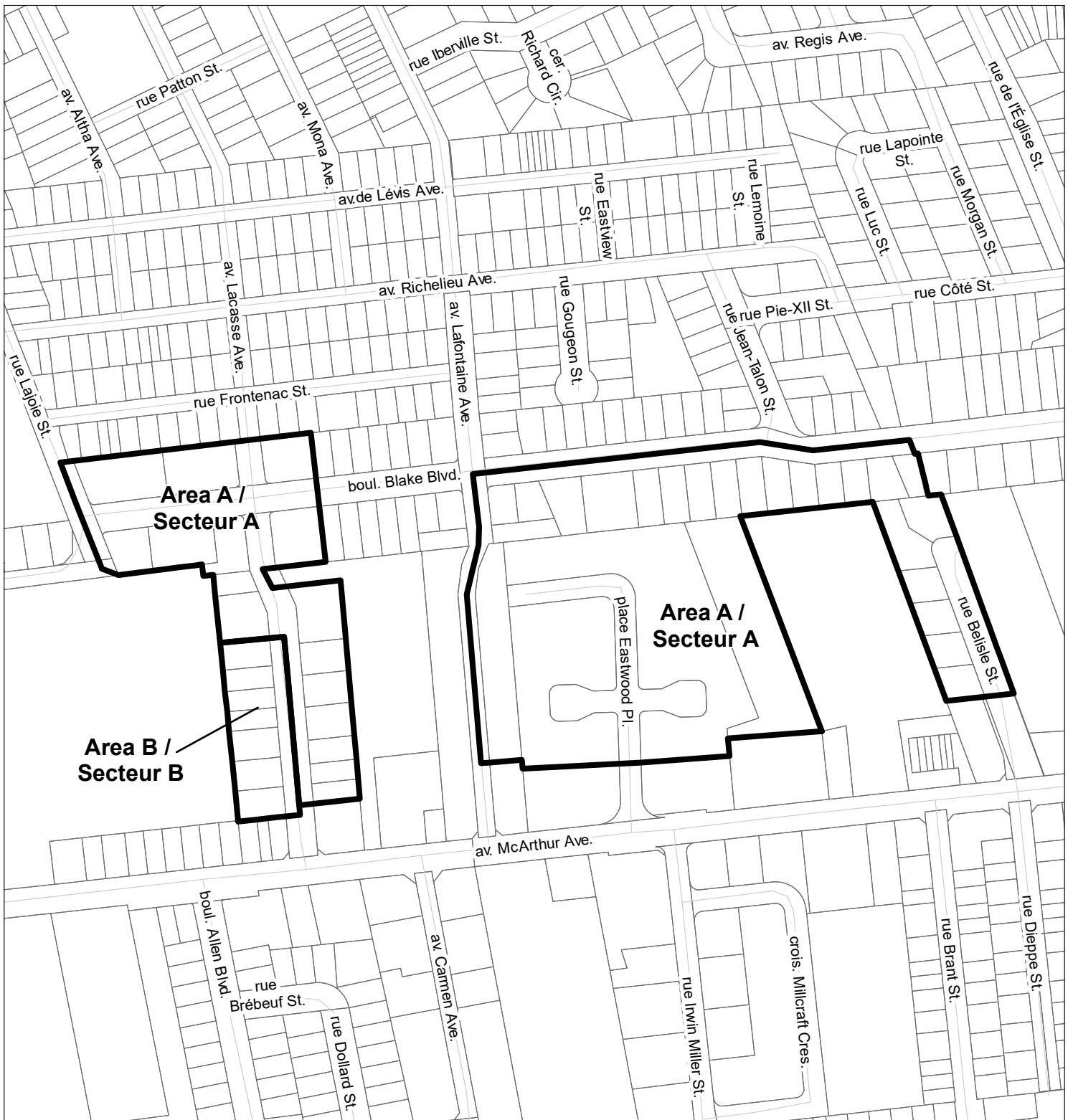
Heritage (Section 60)
Patrimoine (Article 60)



Mature Neighbourhoods Overlay (section 139)
Zone sous-jacente de quartiers établis (article 139)



NOT TO SCALE



LOCATION MAP / PLAN DE LOCALISATION
ZONING KEY PLAN / SCHÉMA DE ZONAGE

D02-02-20-0018

20-0242-D

I:\CO\2020\ZKP\R4_RezoneMap_66

©Parcel data is owned by Teranet Enterprises Inc. and its suppliers
All rights reserved. May not be produced without permission
THIS IS NOT A PLAN OF SURVEY

©Les données de parcelles appartient à Teranet Entreprises Inc.
et à ses fournisseurs. Tous droits réservés. Ne peut être reproduit
sans autorisation. CECI N'EST PAS UN PLAN D'ARPENTAGE

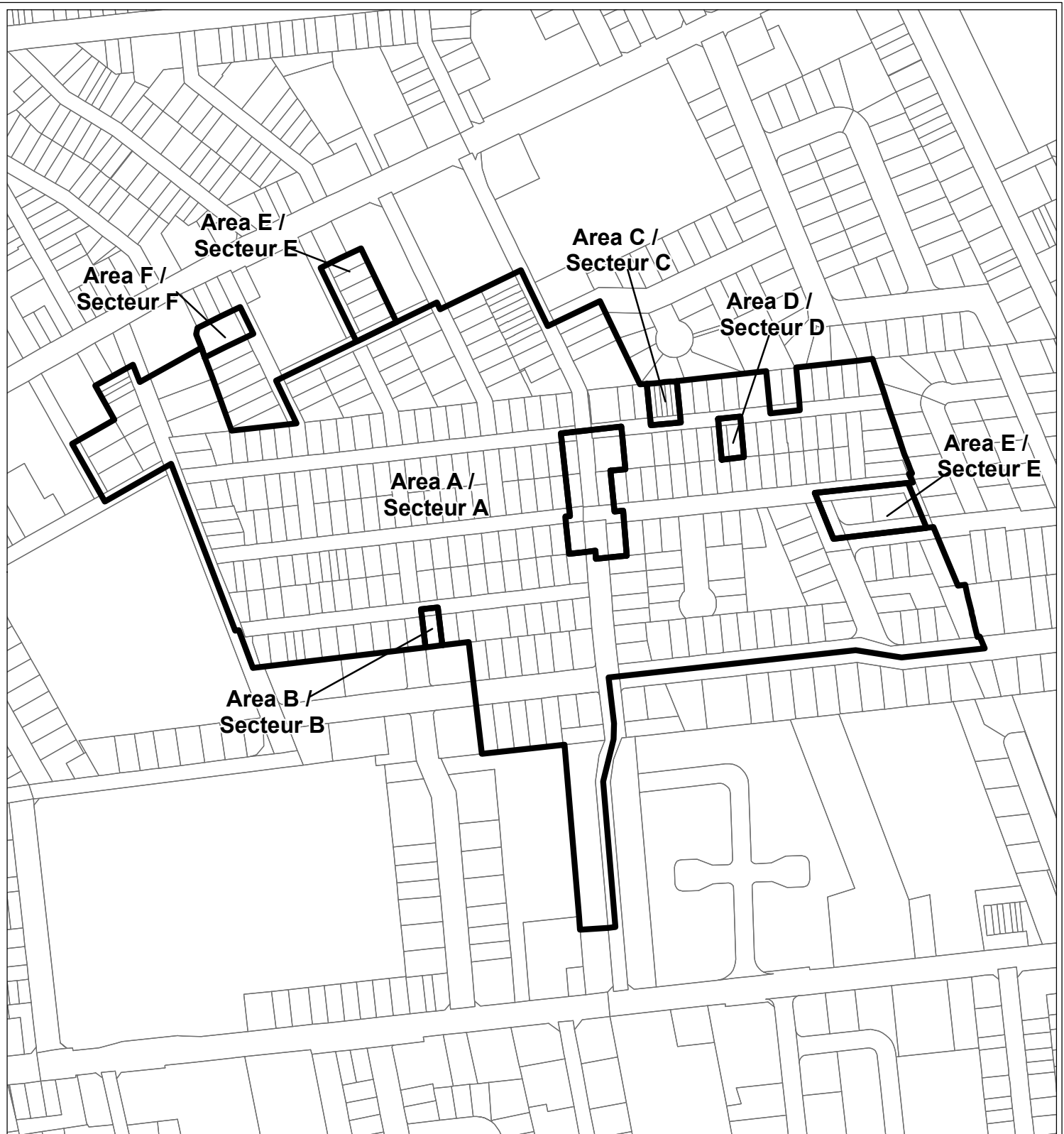
REVISION / RÉVISION - 2020 / 07 / 10



Area A to be rezoned from R4O to R4UD
Secteur A devant être rezoné de R4O à R4UD
Area B to be rezoned from R4E to R4UA
Secteur B devant être rezoné de R4E à R4UA



NOT TO SCALE



D02-02-20-0018

20-0242-D

I:\CO\2020\Zoning\R4_Rezone_Map_67

©Parcel data is owned by Teranet Enterprises Inc. and its suppliers
All rights reserved. May not be produced without permission
THIS IS NOT A PLAN OF SURVEY

©Les données de parcelles appartient à Teranet Enterprises Inc.
et à ses fournisseurs. Tous droits réservés. Ne peut être reproduit
sans autorisation. CE CI N'EST PAS UN PLAN D'ARPENTAGE

REVISION / RÉVISION - 2020 / 03 / 19

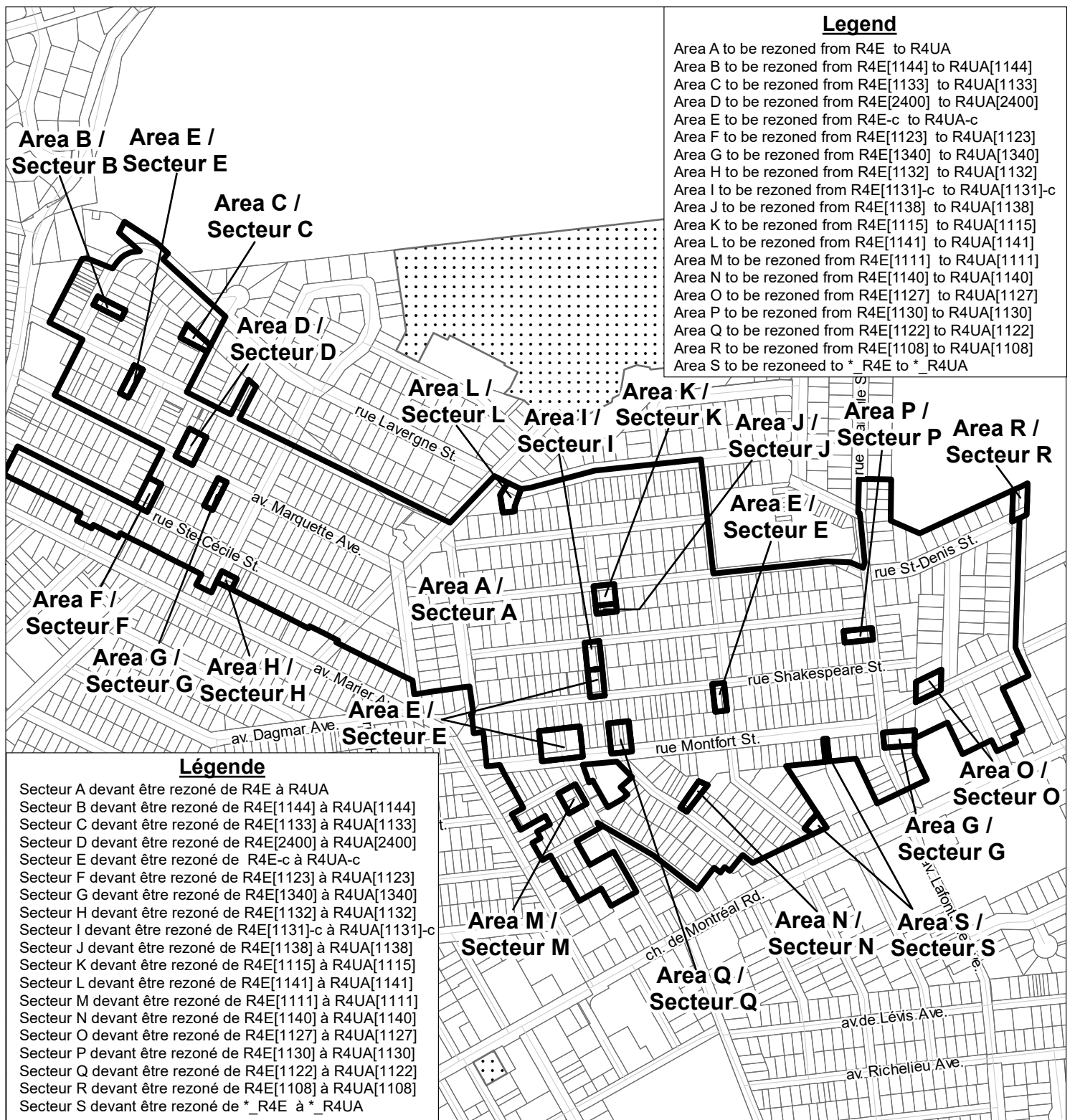
**LOCATION MAP / PLAN DE LOCALISATION
ZONING KEY PLAN / SCHÉMA DE ZONAGE**



- Area A to be rezoned from R4B to R4UA
Le zonage du secteur A sera modifié de R4B à R4UA
- Area B to be rezoned from R4B-c to R4UA-c
Le zonage du secteur B sera modifié de R4B-c à R4UA-c
- Area C to be rezoned from R4E[1135] to R4UA[1135]
Le zonage du secteur C sera modifié de R4E[1135] à R4UA[1135]
- Area D to be rezoned from R4E[1136] to R4UA[1136]
Le zonage du secteur D sera modifié de R4E[1136] à R4UA[1136]
- Area E to be rezoned from R4O to R4UD
Le zonage du secteur E sera modifié de R4O à R4UD
- Area F to be rezoned from R4O[1121] to R4UD[1121]
Le zonage du secteur F sera modifié de R4O[1121] à R4UD[1121]



NOT TO SCALE



D02-02-20-0018 | 20-0242-D

I:\CO\2020\ZKP\R4_RezoneMap_68

©Parcel data is owned by Teranet Enterprises Inc. and its suppliers
 All rights reserved. May not be produced without permission
 THIS IS NOT A PLAN OF SURVEY

©Les données de parcelles appartient à Teranet Entreprises Inc.
 et à ses fournisseurs. Tous droits réservés. Ne peut être reproduit
 sans autorisation. CECI N'EST PAS UN PLAN D'ARPENTAGE

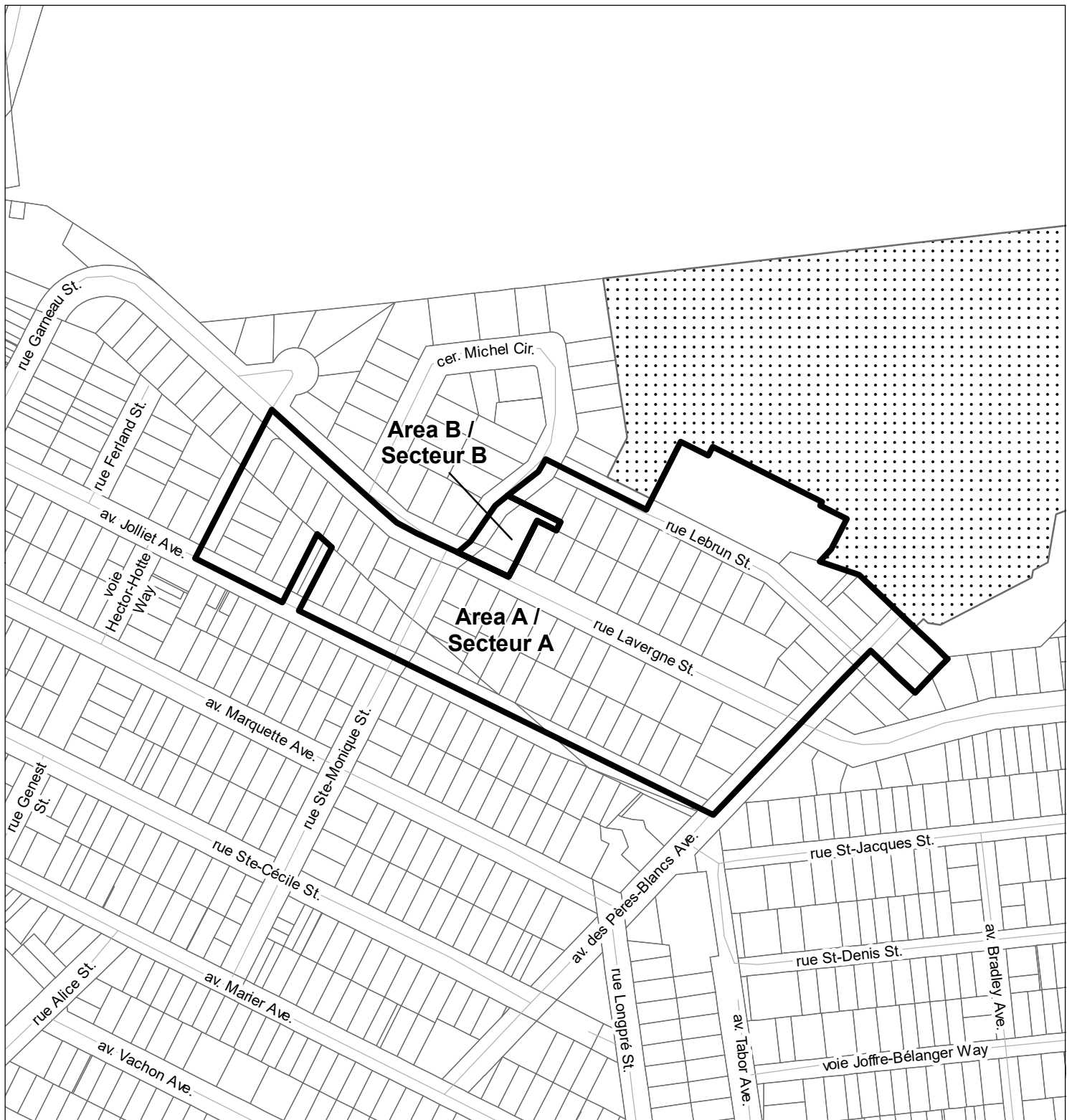
REVISION / RÉVISION - 2020 / 07 / 14

LOCATION MAP / PLAN DE LOCALISATION
 ZONING KEY PLAN / SCHÉMA DE ZONAGE

Areas to be rezoned as per Legend
 Secteurs devant être rezonés conformément à la légende

Heritage (Section 60)
 Patrimoine (Article 60)

NOT TO SCALE



D02-02-20-0018

20-0242-D

I:\CO\2020\Zoning\R4_RezoneMap69

©Parcel data is owned by Teranet Enterprises Inc. and its suppliers
All rights reserved. May not be produced without permission
THIS IS NOT A PLAN OF SURVEY

©Les données de parcelles appartient à Teranet Enterprises Inc.
et à ses fournisseurs. Tous droits réservés. Ne peut être reproduit
sans autorisation. CECI N'EST PAS UN PLAN D'ARPENTAGE

REVISION / RÉVISION - 2020 / 03 / 24

LOCATION MAP / PLAN DE LOCALISATION
ZONING KEY PLAN / SCHÉMA DE ZONAGE



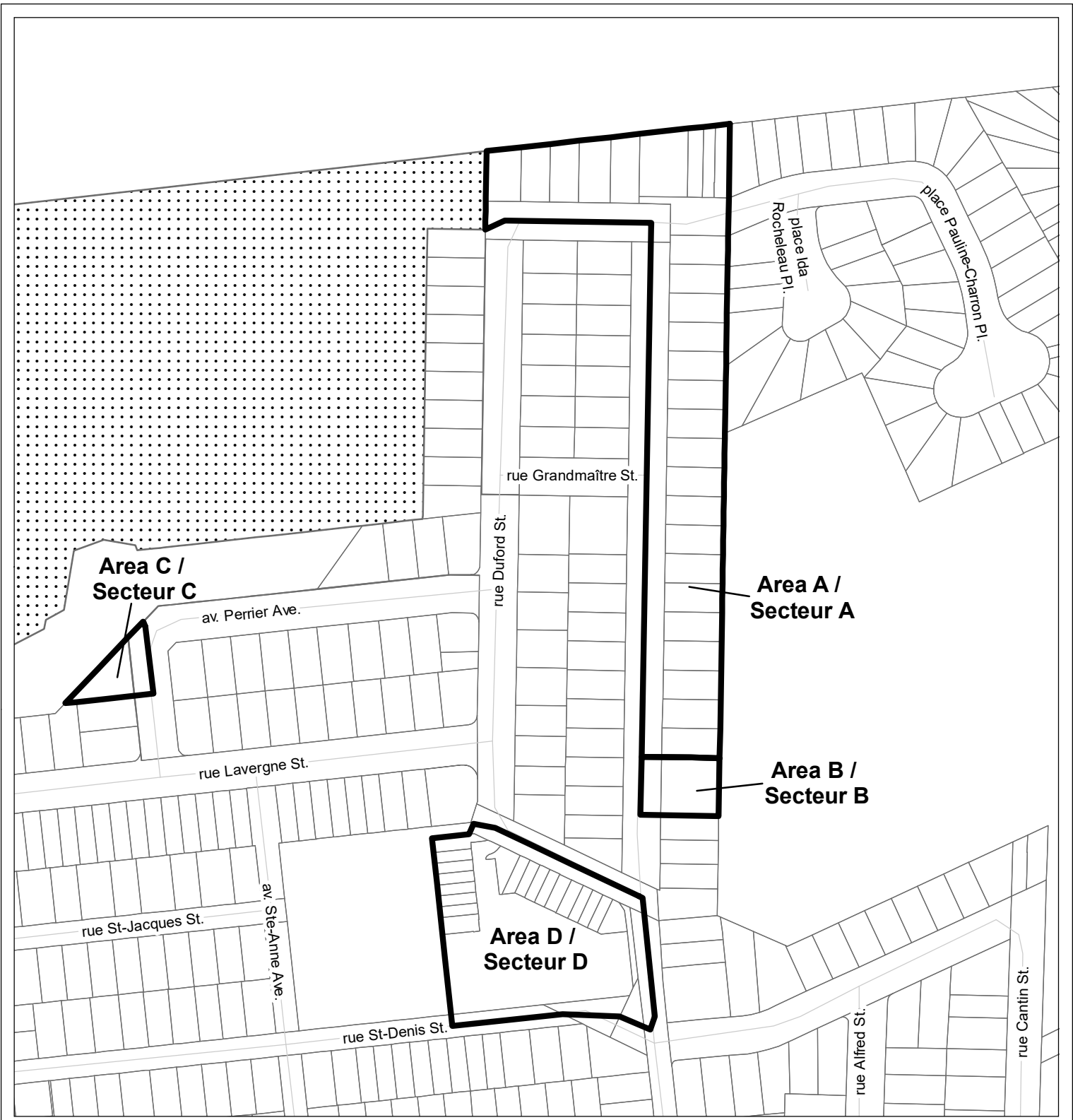
Area A to be rezoned from R4O to R4UD
Secteur A devant être rezoné de R4O à R4UD
Area B to be rezoned from R4O-c to R4UD-c
Secteur B devant être rezoné de R4O-c à R4UD-c




Heritage (Section 60)
Patrimoine (Article 60)








NOT TO SCALE



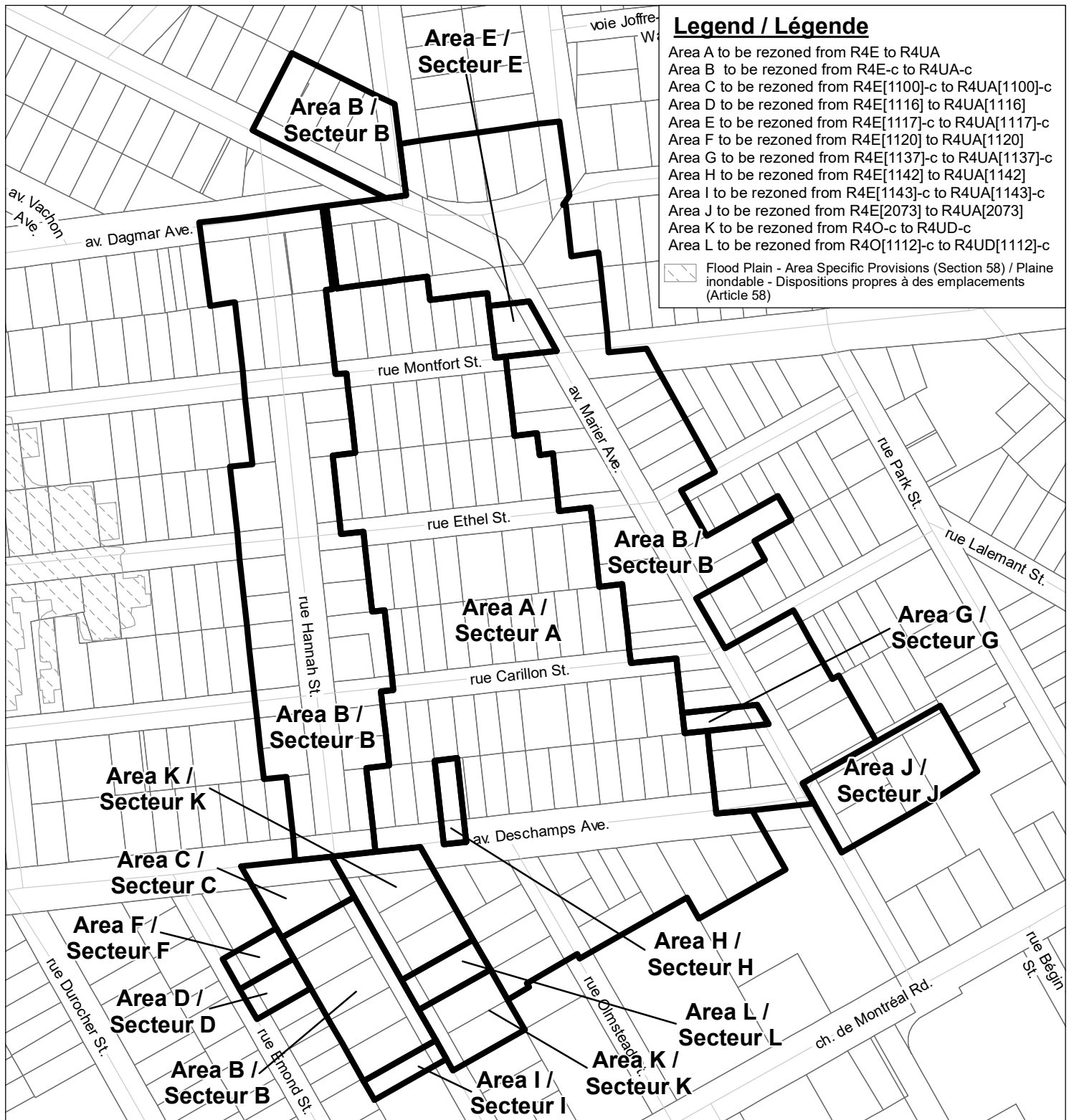


D02-02-20-0018	20-0242-D
I:\CO\2020\Zoning\R4_Rezone_Map70	
<small>©Parcel data is owned by Teranet Enterprises Inc. and its suppliers All rights reserved. May not be produced without permission THIS IS NOT A PLAN OF SURVEY</small>	
<small>©Les données de parcelles appartient à Teranet Entreprises Inc. et à ses fournisseurs. Tous droits réservés. Ne peut être reproduit sans autorisation. CE CI N'EST PAS UN PLAN D'ARPENTAGE</small>	
REVISION / RÉVISION - 2020 / 03 / 24	

**LOCATION MAP / PLAN DE LOCALISATION
ZONING KEY PLAN / SCHÉMA DE ZONAGE**

-  Area A to be rezoned from R4E to R4UA
Secteur A devant être rezoné de R4E à R4UA
-  Area B to be rezoned from R4E[1126] to R4UA[1126]
Secteur B devant être rezoné de R4E[1126] à R4UA[1126]
-  Area C to be rezoned from R4E[1146] to R4UA[1146]
Secteur C devant être rezoné de R4E[1146] à R4UA[1146]
-  Area D to be rezoned from R4M[1609] to R4UD[1609]
Secteur D devant être rezoné de R4M[1609] à R4UD[1609]
-  Heritage (Section 60)
Patrimoine (Article 60)





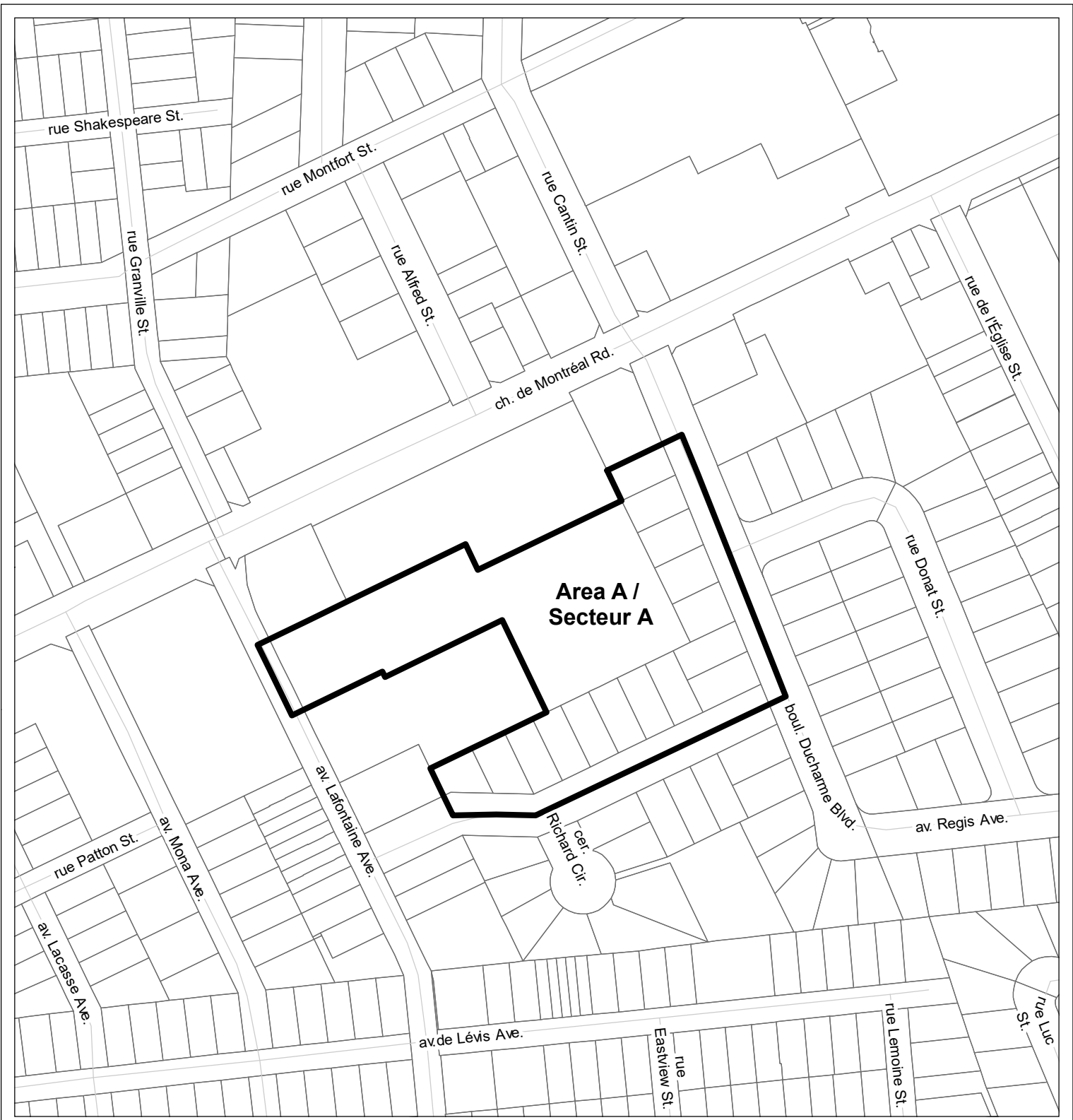
D02-02-20-0018	20-0242-D
I:\CO\2020\Zoning\R4_Rezone_Map71	
©Parcel data is owned by Teranet Enterprises Inc. and its suppliers All rights reserved. May not be produced without permission THIS IS NOT A PLAN OF SURVEY	
©Les données de parcelles appartient à Teranet Enterprises Inc. et à ses fournisseurs. Tous droits réservés. Ne peut être reproduit sans autorisation. CECI N'EST PAS UN PLAN D'ARPENTAGE	
REVISION / RÉVISION - 2020 / 03 / 24	

**LOCATION MAP / PLAN DE LOCALISATION
ZONING KEY PLAN / SCHÉMA DE ZONAGE**

- Secteur A devant être rezoné de R4E à R4UA
- Secteur B devant être rezoné de R4E-c à R4UA-c
- Secteur C devant être rezoné de R4E[1100]-c à R4UA[1100]-c
- Secteur D devant être rezoné de R4E[1116] à R4UA[1116]
- Secteur E devant être rezoné de R4E[1117]-c à R4UA[1117]-c
- Secteur F devant être rezoné de R4E[1120] à R4UA[1120]
- Secteur G devant être rezoné de R4E[1137]-c à R4UA[1137]-c
- Secteur H devant être rezoné de R4E[1142] à R4UA[1142]
- Secteur I devant être rezoné de R4E[1143]-c à R4UA[1143]-c
- Secteur J devant être rezoné de R4E[2073] à R4UA[2073]
- Secteur K devant être rezoné de R4O-c à R4UD-c
- Secteur L devant être rezoné de R4O[1112]-c à R4UD[1112]-c



NOT TO SCALE



LOCATION MAP / PLAN DE LOCALISATION
 ZONING KEY PLAN / SCHÉMA DE ZONAGE

D02-02-20-0018

20-0242-D

I:\CO\2020\Zoning\R4_Rezone_Map72



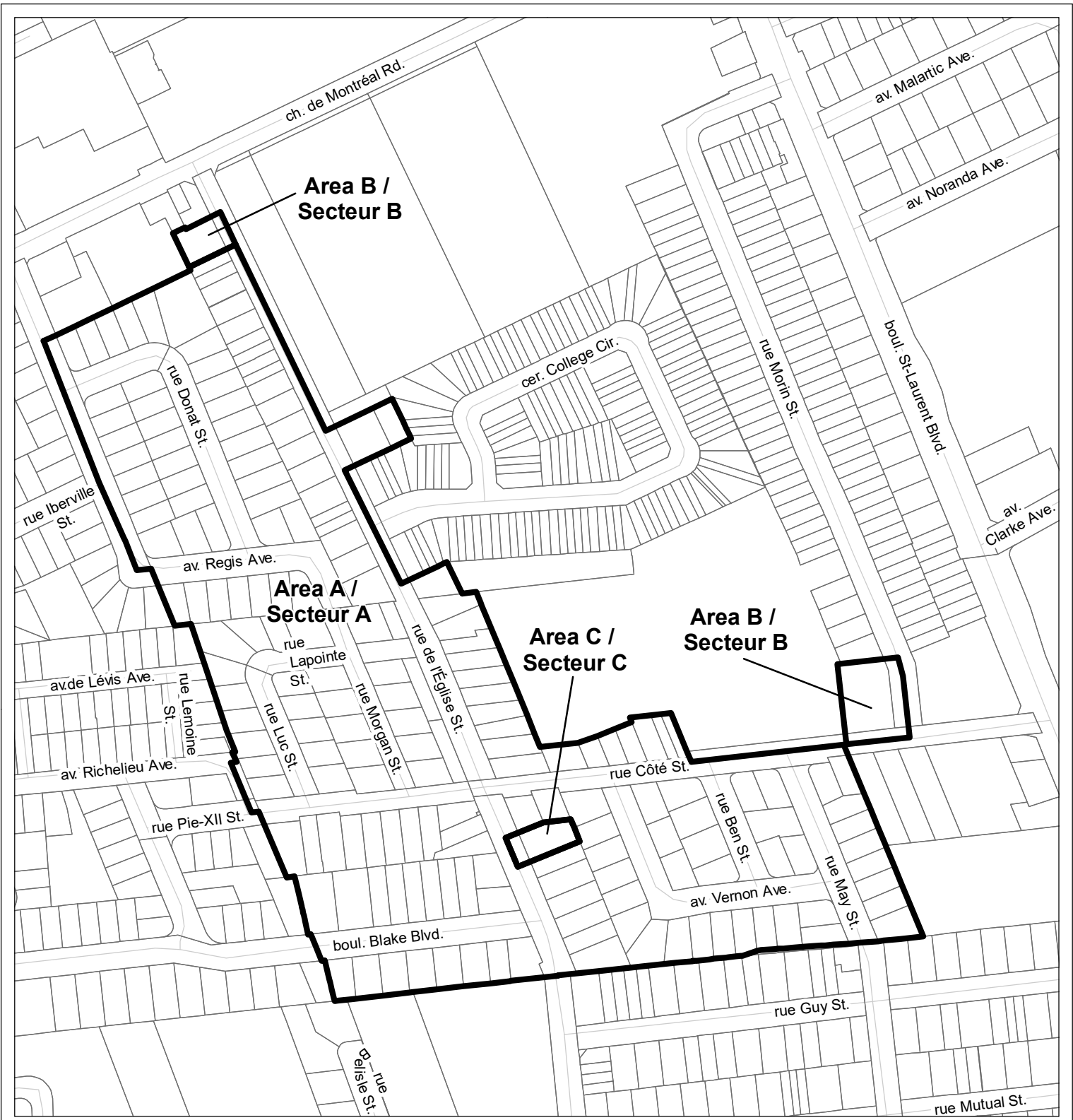
Area A to be rezoned from R4E to R4UA
 Le zonage du secteur A sera modifié de R4E à R4UA


©Parcel data is owned by Teranet Enterprises Inc. and its suppliers
 All rights reserved. May not be produced without permission
 THIS IS NOT A PLAN OF SURVEY

©Les données de parcelles appartient à Teranet Enterprises Inc.
 et à ses fournisseurs. Tous droits réservés. Ne peut être reproduit
 sans autorisation. CECI N'EST PAS UN PLAN D'ARPENTAGE

REVISION / RÉVISION - 2020 / 03 / 24











D02-02-20-0018	20-0242-D
I:\CO\2020\Zoning\R4_Rezone_Map73	
<small>©Parcel data is owned by Teranet Enterprises Inc. and its suppliers All rights reserved. May not be produced without permission THIS IS NOT A PLAN OF SURVEY</small>	
<small>©Les données de parcelles appartient à Teranet Entreprises Inc. et à ses fournisseurs. Tous droits réservés. Ne peut être reproduit sans autorisation. CECI N'EST PAS UN PLAN D'ARPENTAGE</small>	
REVISION / RÉVISION - 2020 / 03 / 24	

LOCATION MAP / PLAN DE LOCALISATION
ZONING KEY PLAN / SCHÉMA DE ZONAGE

	Area A to be rezoned from R4B to R4UA Secteur A devant être rezoné de R4B à R4UA
	Area B to be rezoned from R4N to R4UC Secteur B devant être rezoné de R4N à R4UC
	Area C to be rezoned from R4N[774] to R4UC[774] Secteur C devant être rezoné de R4N[774] à R4UC[774]


NOT TO SCALE