

Legend / Légende

- Area A to be rezoned from R4E to R4UA
- Secteur A devant être rezoné de R4E à R4UA
- Area B to be rezoned from R4N to R4UC
- Secteur B devant être rezoné de R4N à R4UC
- Area C to be rezoned from R4N-c to R4UC-c
- Secteur C devant être rezoné de R4N-c à R4UC-c
- Area D to be rezoned from R4N[2480]-c to R4UC[2480]-c
- Secteur D devant être rezoné de R4N[2480]-c à R4UC[2480]-c
- Area E to be rezoned from R4N[810] to R4UC[810]
- Secteur E devant être rezoné de R4N[810] à R4UC[810]
- Area F to be rezoned from R4Q to R4UC
- Secteur F devant être rezoné de R4Q à R4UC

**Area A /
Secteur A**

**Area B /
Secteur B**

**Area D /
Secteur D**


**Area C /
Secteur C**

**Area C /
Secteur C**

**Area B /
Secteur B**

**Area E /
Secteur E**

**Area F /
Secteur F**



D02-02-20-0018 | 20-0242-L





I:\CO\2020\ZKP\R4_RezoneMap_59

©Parcel data is owned by Teranet Enterprises Inc. and its suppliers
All rights reserved. May not be produced without permission
THIS IS NOT A PLAN OF SURVEY

©Les données de parcelles appartient à Teranet Entreprises Inc.
et à ses fournisseurs. Tous droits réservés. Ne peut être reproduit
sans autorisation. CECI N'EST PAS UN PLAN D'ARPENTAGE


REVISION / RÉVISION - 2020 / 07 / 10

**LOCATION MAP / PLAN DE LOCALISATION
ZONING KEY PLAN / SCHÉMA DE ZONAGE**

-  Areas to be rezoned as per Legend
Secteurs devant être rezonés conformément à la légende
-  Existing Flood Plain (Section 58) /
Plaine inondable (Article 58)
-  Flood Plain - Area Specific Provisions (Section 58) /
Plaine inondable - Dispositions propres à des emplacements (Article 58)
-  Mature Neighbourhoods Overlay (section 139)
Zone sous-jacente de quartiers établis (article 139)










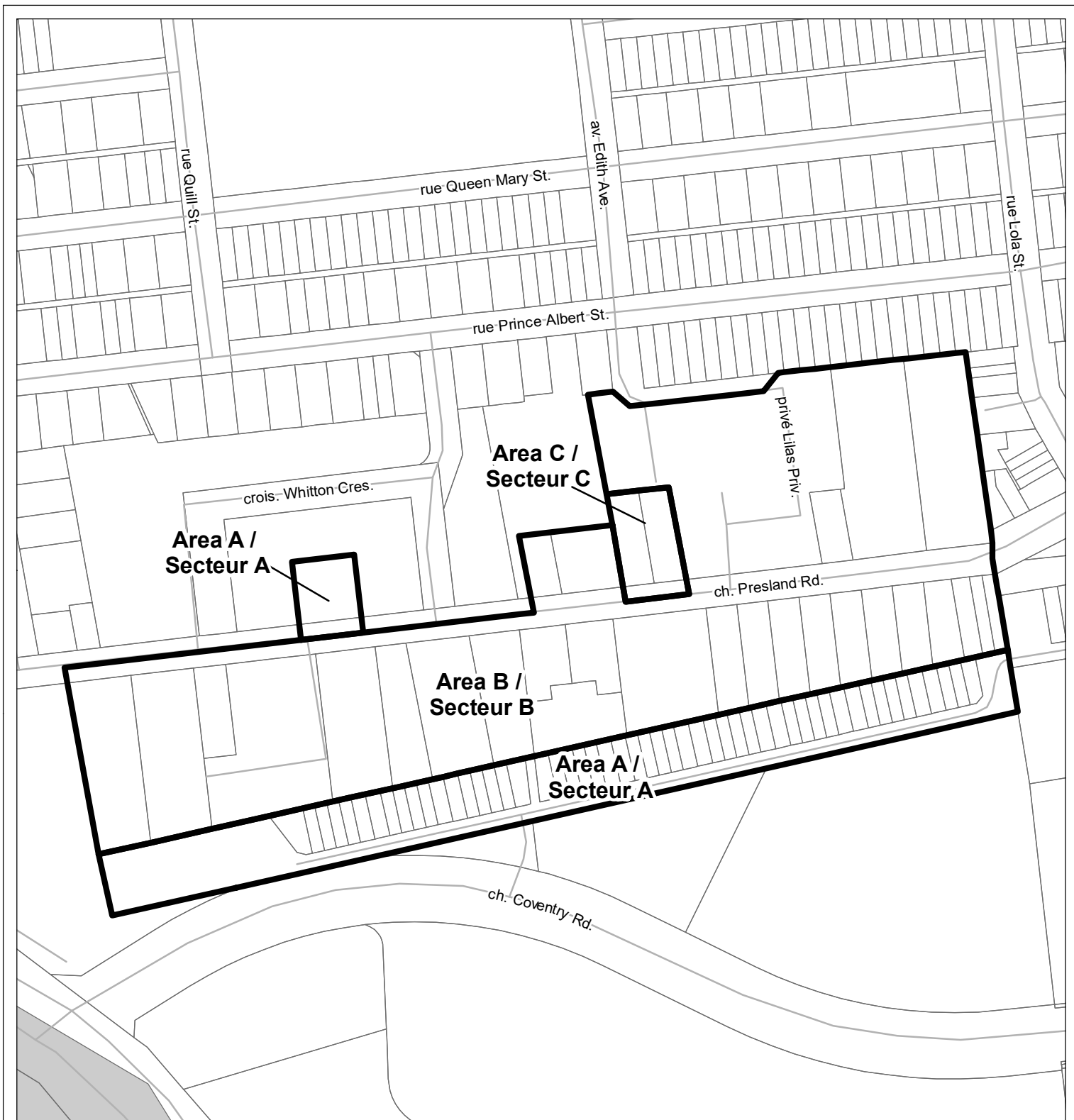


D02-02-20-0018	20-0242-B
I:\CO\2020\ZKP\R4_RezoneMap_60	
<small>©Parcel data is owned by Teranet Enterprises Inc. and its suppliers All rights reserved. May not be produced without permission THIS IS NOT A PLAN OF SURVEY</small>	
<small>©Les données de parcelles appartient à Teranet Enterprises Inc. et à ses fournisseurs. Tous droits réservés. Ne peut être reproduit sans autorisation. CE CI N'EST PAS UN PLAN D'ARPENTAGE</small>	
REVISION / RÉVISION - 2020 / 03 / 24	

**LOCATION MAP / PLAN DE LOCALISATION
ZONING KEY PLAN / SCHÉMA DE ZONAGE**

-  Area A to be rezoned from R4N to R4UC
Secteur A devant être rezoné de R4N à R4UC
-  Area B to be rezoned from R4U to R4UC
Secteur B devant être rezoné de R4U à R4UC
-  Existing Flood Plain (Section 58) /
Plaine inondable (Article 58)
-  Mature Neighbourhoods Overlay (section 139)
Zone sous-jacente de quartiers établis (article 139)


NOT TO SCALE



D02-02-20-0018

20-0242-L


I:\CO\2020\ZKP\R4_Rezone\Map_62

©Parcel data is owned by Teranet Enterprises Inc. and its suppliers
All rights reserved. May not be produced without permission
THIS IS NOT A PLAN OF SURVEY

©Les données de parcelles appartient à Teranet Enterprises Inc.
et à ses fournisseurs. Tous droits réservés. Ne peut être reproduit
sans autorisation. CE CI N'EST PAS UN PLAN D'ARPENTAGE

REVISION / RÉVISION - 2020 / 03 / 24

LOCATION MAP / PLAN DE LOCALISATION
ZONING KEY PLAN / SCHÉMA DE ZONAGE



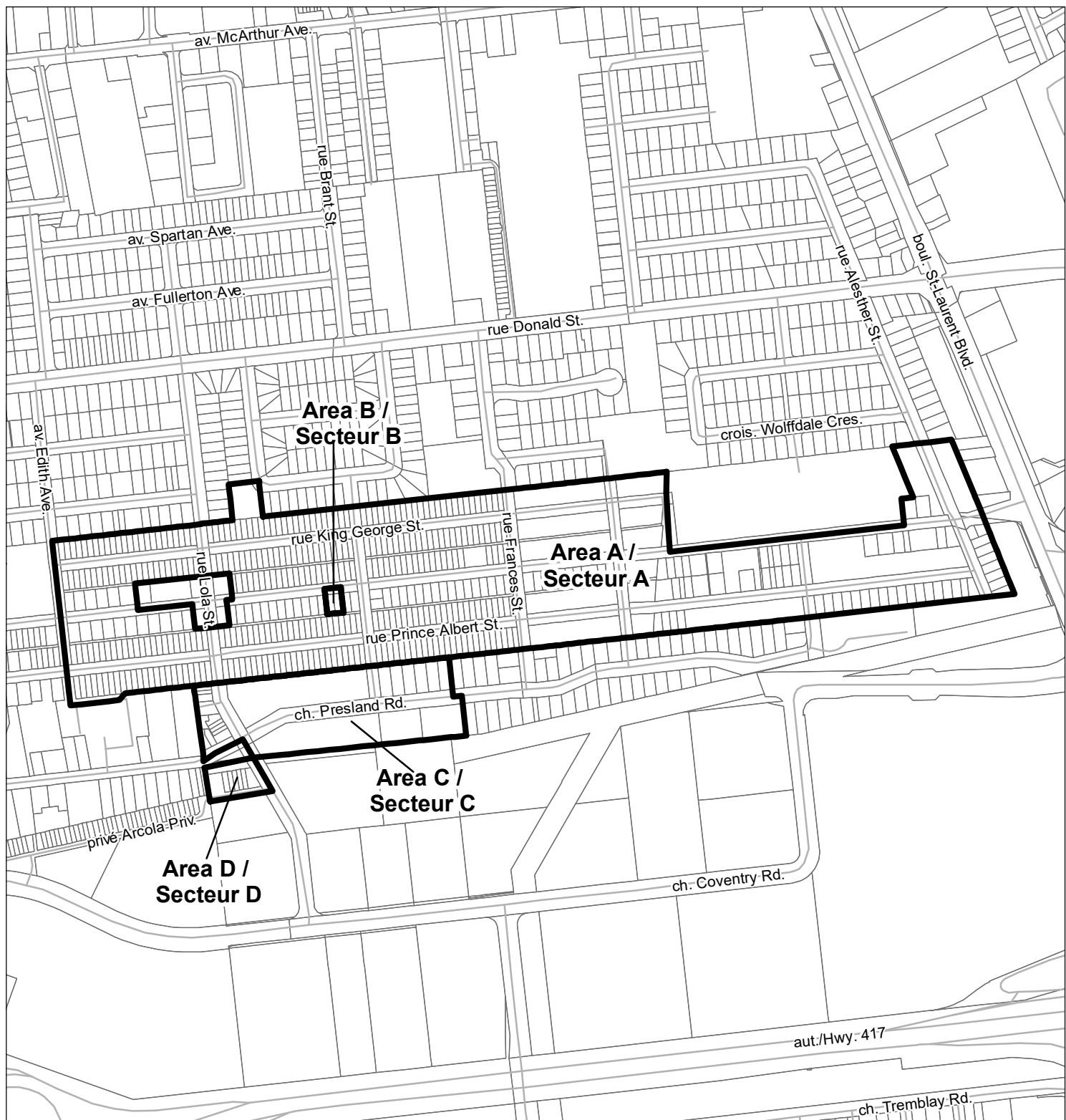
Area A to be rezoned from R4N to R4UC
Secteur A devant être rezoné de R4N à R4UC
Area B to be rezoned from R4N[493] to R4UC[493]
Secteur B devant être rezoné de R4N[493] à R4UC[493]
Area C to be rezoned from R4N[895] to R4UC[895]
Secteur C devant être rezoné de R4N[895] à R4UC[895]



Mature Neighbourhoods Overlay (section 139)
Zone sous-jacente de quartiers établis (article 139)



NOT TO SCALE



**LOCATION MAP / PLAN DE LOCALISATION
ZONING KEY PLAN / SCHÉMA DE ZONAGE**

D02-02-20-0018


20-0242-L

I:\CO\2020\ZKP\R4_RezoneMap_63

©Parcel data is owned by Teranet Enterprises Inc. and its suppliers
All rights reserved. May not be produced without permission
THIS IS NOT A PLAN OF SURVEY

©Les données de parcelles appartient à Teranet Enterprises Inc.
et à ses fournisseurs. Tous droits réservés. Ne peut être reproduit
sans autorisation. CE CI N'EST PAS UN PLAN D'ARPENTAGE

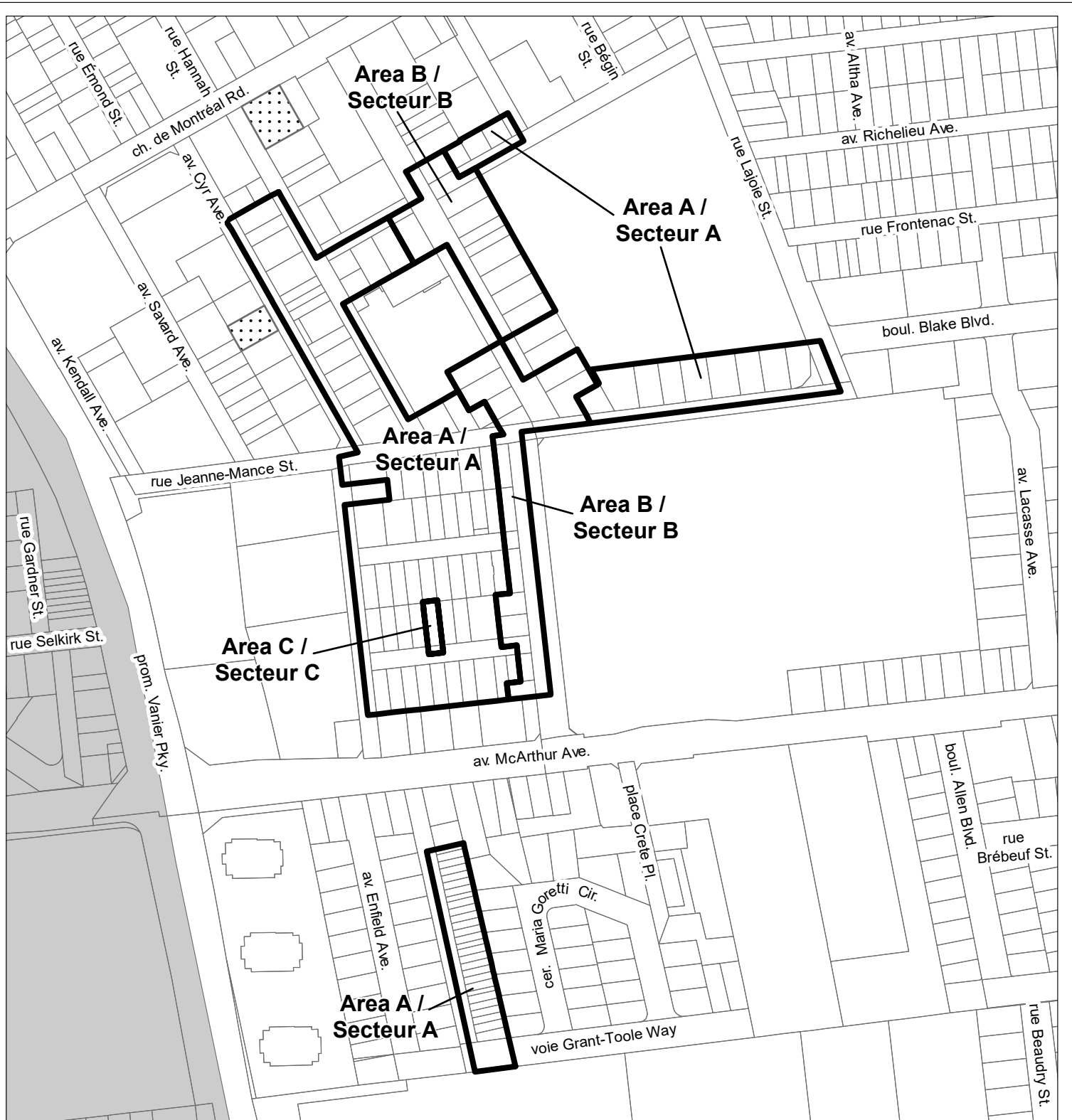
REVISION / RÉVISION - 2020 / 03 / 24



- Area A to be rezoned from R4N to R4UC
Secteur A devant être rezoné de R4N à R4UC
- Area B to be rezoned from R4N[2480] to R4UC[2480]
Secteur C devant être rezoné de R4N[2480] à R4UC[2480]
- Area C to be rezoned from R4B to R4UC
Secteur C devant être rezoné de R4B à R4UC
- Area D to be rezoned from R4N[956] to R4UC[956]
Secteur D devant être rezoné de R4N[956] à R4UC[956]



NOT TO SCALE



D02-02-20-0018

20-0242-D

I:\CO\2020\ZKP\R4_Rezone\Map_65

©Parcel data is owned by Teranet Enterprises Inc. and its suppliers
All rights reserved. May not be produced without permission
THIS IS NOT A PLAN OF SURVEY

©Les données de parcelles appartient à Teranet Enterprises Inc.
et à ses fournisseurs. Tous droits réservés. Ne peut être reproduit
sans autorisation. CECI N'EST PAS UN PLAN D'ARPENTAGE

REVISION / RÉVISION - 2020 / 07 / 14

LOCATION MAP / PLAN DE LOCALISATION
ZONING KEY PLAN / SCHÉMA DE ZONAGE



Area A to be rezoned from R4E to R4UA
Secteur A devant être rezoné de R4E à R4UA
Area B to be rezoned from R4E-c to R4UA-c
Secteur B devant être rezoné de R4E-c à R4UA-c
Area C to be rezoned from R4E[1124] to R4UA[1124]
Secteur C devant être rezoné de R4E[1124] à R4UA[1124]



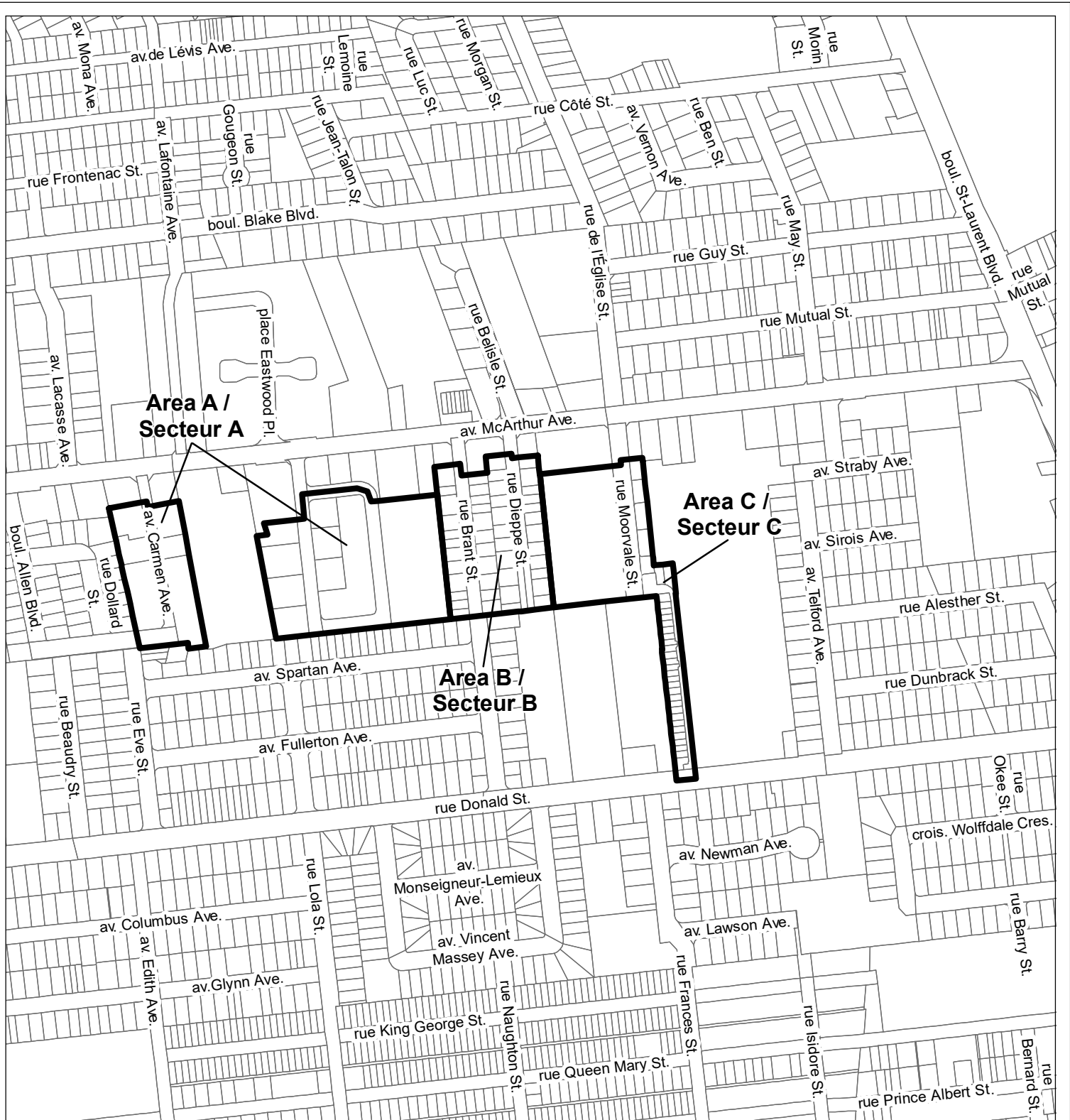
Heritage (Section 60)
Patrimoine (Article 60)



Mature Neighbourhoods Overlay (section 139)
Zone sous-jacente de quartiers établis (article 139)



NOT TO SCALE



**Area A /
Secteur A**

**Area C /
Secteur C**

**Area B /
Secteur B**



**LOCATION MAP / PLAN DE LOCALISATION
ZONING KEY PLAN / SCHÉMA DE ZONAGE**

D02-02-20-0018

20-0242-D

I:\CO\2020\Zoning\R4_Rezone_Map_64

©Parcel data is owned by Teranet Enterprises Inc. and its suppliers
All rights reserved. May not be produced without permission
THIS IS NOT A PLAN OF SURVEY

©Les données de parcelles appartient à Teranet Entreprises Inc.
et à ses fournisseurs. Tous droits réservés. Ne peut être reproduit
sans autorisation. CECI N'EST PAS UN PLAN D'ARPENTAGE

REVISION / RÉVISION - 2020 / 03 / 24



Area A to be rezoned from R4O to R4UD
Secteur A devant être rezone de R4O à R4UD
Area B to be rezoned from R4E to R4UA
Secteur B devant être rezone de R4E à R4UA
Area C to be rezoned from R4B to R4UA
Secteur C devant être rezone de R4B à R4UA



NOT TO SCALE