

LOCATION MAP / PLAN DE LOCALISATION
ZONING KEY PLAN / SCHÉMA DE ZONAGE

D02-02-20-0018

20-0242-B

I:\CO\2020\ZKP\R4_RezoneMap_74

©Parcel data is owned by Teranet Enterprises Inc. and its suppliers
All rights reserved. May not be produced without permission
THIS IS NOT A PLAN OF SURVEY

©Les données de parcelles appartient à Teranet Enterprises Inc.
et à ses fournisseurs. Tous droits réservés. Ne peut être reproduit
sans autorisation. CE CI N'EST PAS UN PLAN D'ARPENTAGE

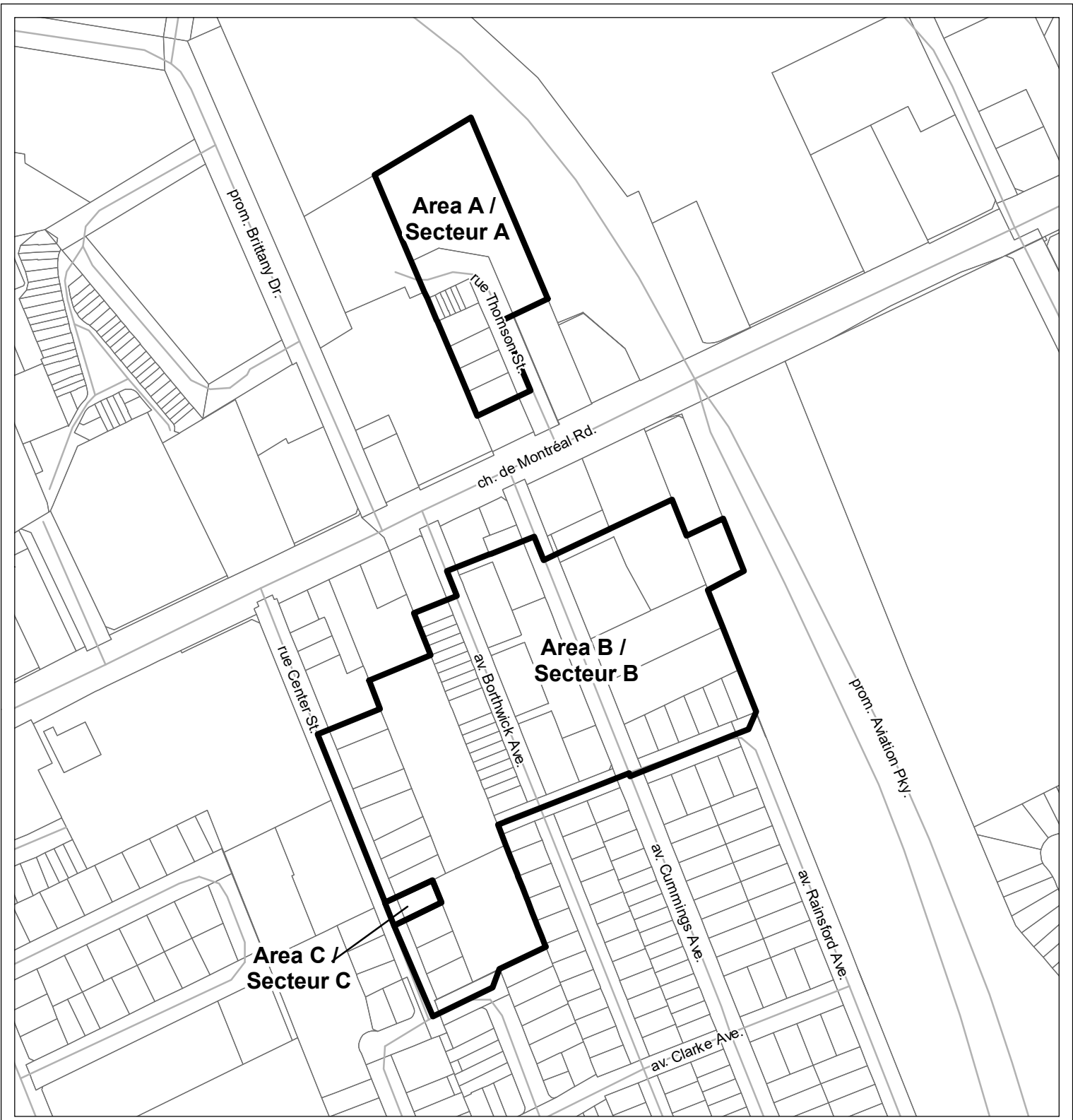
REVISION / RÉVISION - 2020 / 03 / 24



Area A to be rezoned from R4B to R4UA
Secteur A devant être rezoné de R4B à R4UA
Area B to be rezoned from R4B[1340] to R4UA[1340]
Secteur A devant être rezoné de R4B[1340] à R4UA[1340]



NOT TO SCALE



D02-02-20-0018

20-0242-B

I:\CO\2020\ZKP\R4_RezoneMap_75

©Parcel data is owned by Teranet Enterprises Inc. and its suppliers
All rights reserved. May not be produced without permission
THIS IS NOT A PLAN OF SURVEY

©Les données de parcelles appartient à Teranet Entreprises Inc.
et à ses fournisseurs. Tous droits réservés. Ne peut être reproduit
sans autorisation. CE CI N'EST PAS UN PLAN D'ARPENTAGE

REVISION / RÉVISION - 2020 / 03 / 24

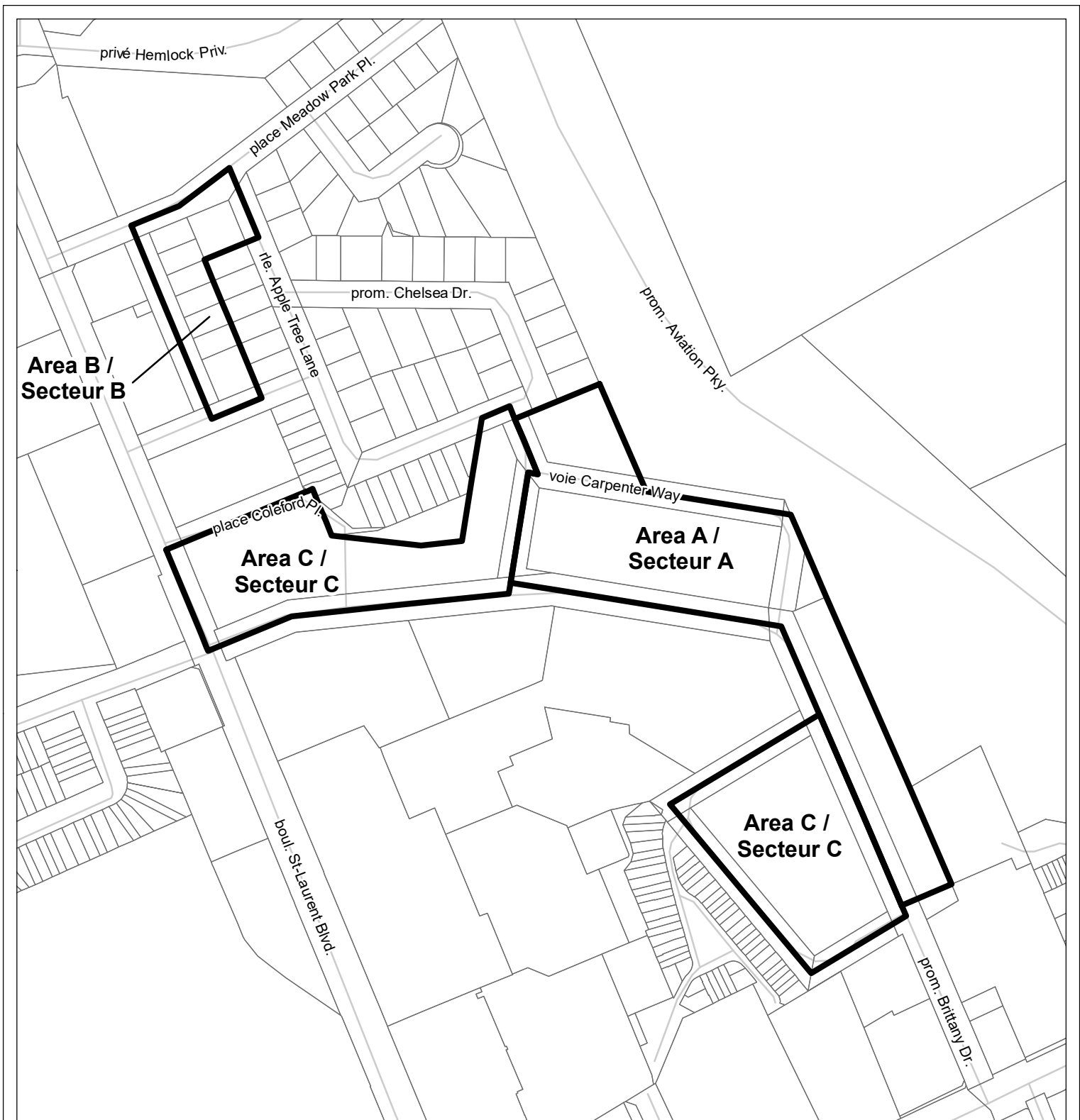
LOCATION MAP / PLAN DE LOCALISATION
ZONING KEY PLAN / SCHÉMA DE ZONAGE




Area A to be rezoned from R4M to R4UD
Secteur A devant être rezoné de R4M à R4UD
Area B to be rezoned from R4N to R4UC
Secteur B devant être rezoné de R4N à R4UC
Area C to be rezoned from R4Q to R4UC
Secteur C devant être rezoné de R4Q à R4UC




NOT TO SCALE






D02-02-20-0018	20-0242-B
I:\CO\2020\ZKP\R4_RezoneMap_76	
<small>©Parcel data is owned by Teranet Enterprises Inc. and its suppliers All rights reserved. May not be produced without permission THIS IS NOT A PLAN OF SURVEY</small>	
<small>©Les données de parcelles appartient à Teranet Entreprises Inc. et à ses fournisseurs. Tous droits réservés. Ne peut être reproduit sans autorisation. CE CI N'EST PAS UN PLAN D'ARPENTAGE</small>	
REVISION / RÉVISION - 2020 / 03 / 24	

LOCATION MAP / PLAN DE LOCALISATION
ZONING KEY PLAN / SCHÉMA DE ZONAGE

 Area A to be rezoned from R4A to R4UA
 Secteur A devant être rezoné de R4A à R4UA
 Area B to be rezoned from R4C to R4UA
 Secteur B devant être rezoné de R4C à R4UA
 Area C to be rezoned from R4M to R4UD
 Secteur C devant être rezoné de R4M à R4UD


NOT TO SCALE