

LOCATION MAP / PLAN DE LOCALISATION  
 ZONING KEY PLAN / SCHÉMA DE ZONAGE

D02-02-20-0018

20-0242-B

I:\CO\2020\ZKP\R4\_Rezone\Map\_77



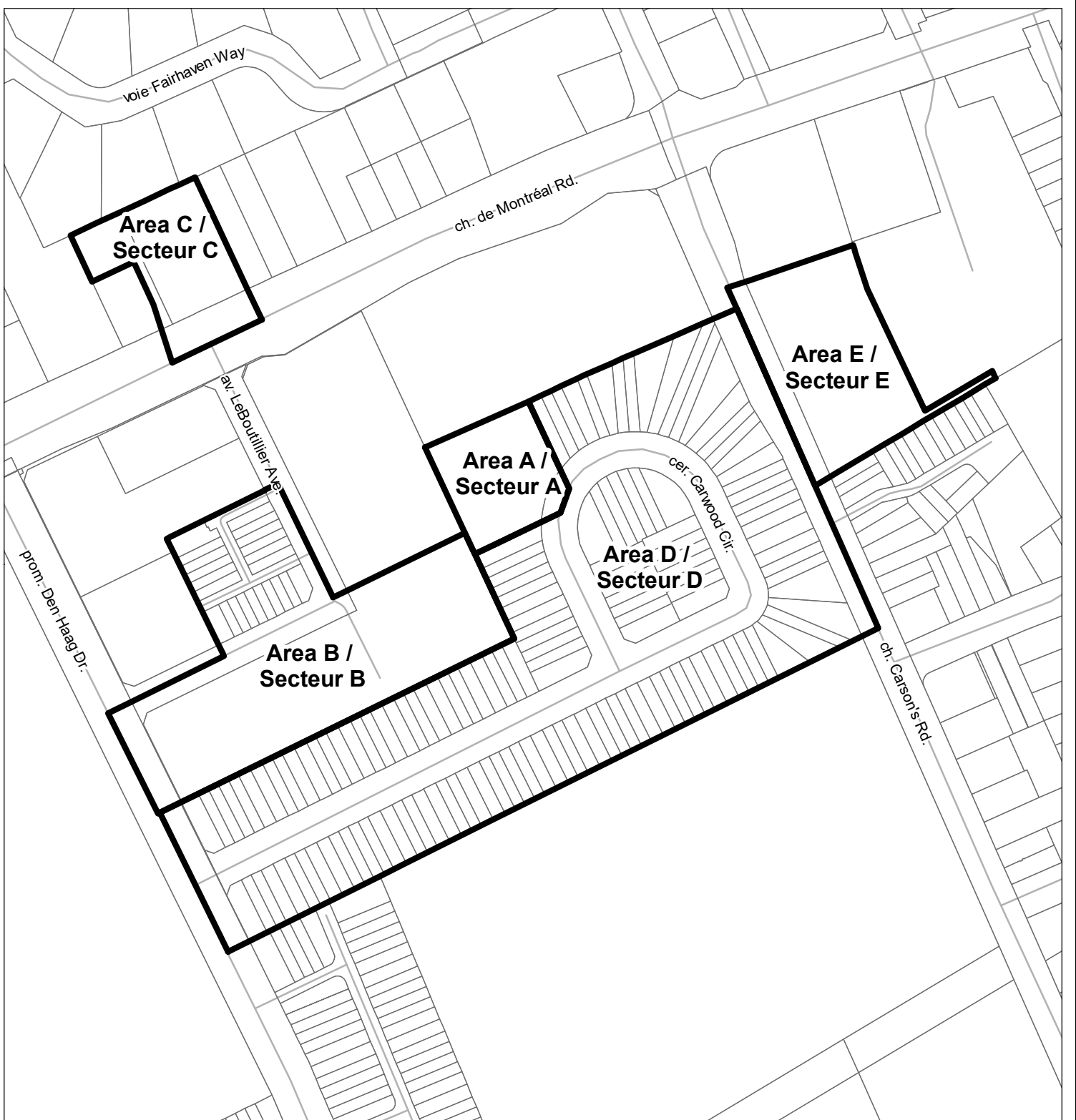
Area A to be rezoned from R4Y[2311]/11A to R4UC[2311]/11A  
 Secteur A devant être rezoné de R4Y[2311]/11A à R4UC[2311]/11A

©Parcel data is owned by Teranet Enterprises Inc. and its suppliers  
 All rights reserved. May not be produced without permission  
 THIS IS NOT A PLAN OF SURVEY

©Les données de parcelles appartient à Teranet Enterprises Inc.  
 et à ses fournisseurs. Tous droits réservés. Ne peut être reproduit  
 sans autorisation. CE CI N'EST PAS UN PLAN D'ARPENTAGE

REVISION / RÉVISION - 2020 / 03 / 24





D02-02-20-0018

20-0242-B

I:\CO\2020\ZKP\R4\_RezoneMap\_78

©Parcel data is owned by Teranet Enterprises Inc. and its suppliers  
All rights reserved. May not be produced without permission  
THIS IS NOT A PLAN OF SURVEY

©Les données de parcelles appartient à Teranet Enterprises Inc.  
et à ses fournisseurs. Tous droits réservés. Ne peut être reproduit  
sans autorisation. CE CI N'EST PAS UN PLAN D'ARPENTAGE

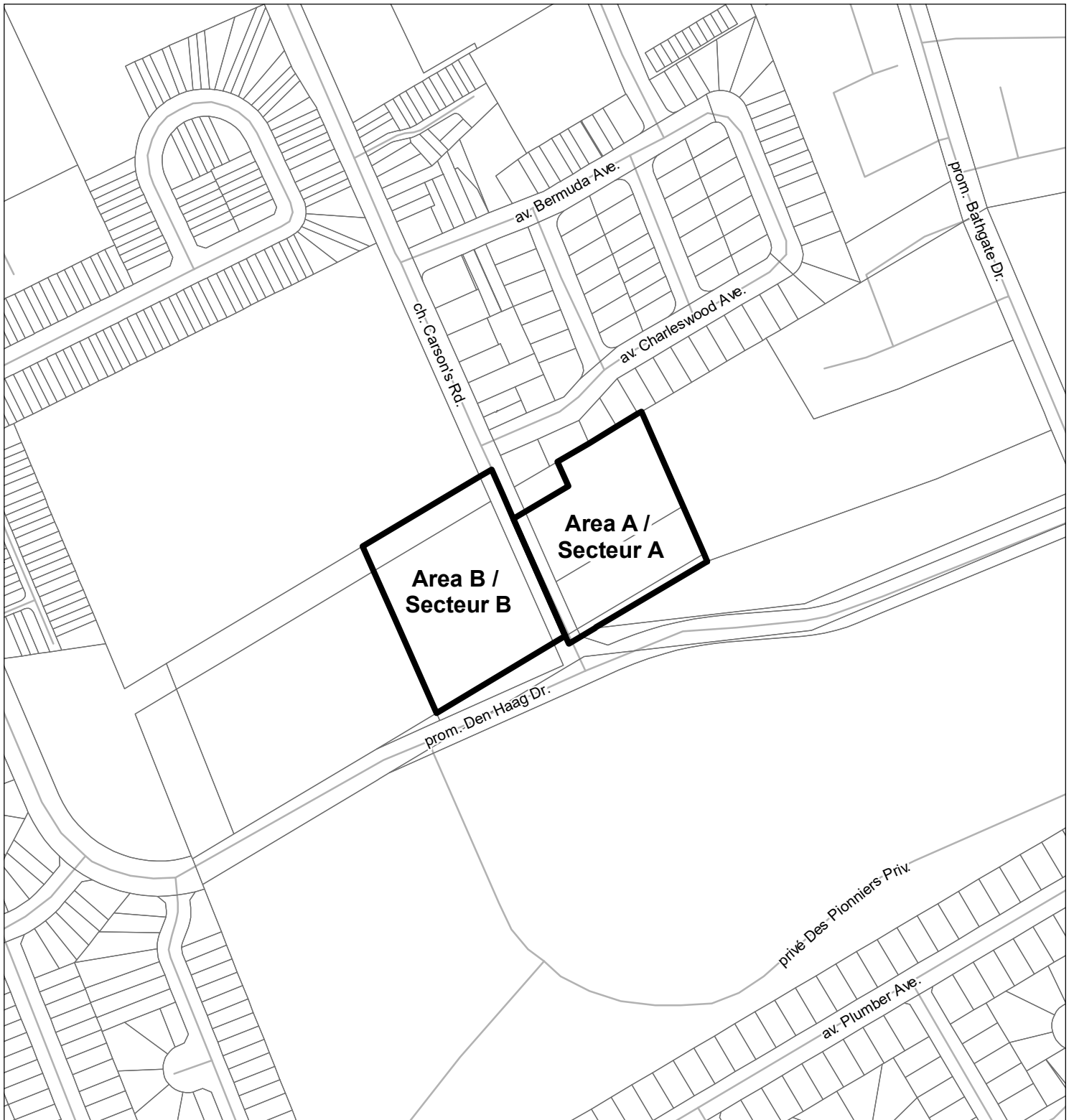
REVISION / RÉVISION - 2020 / 03 / 24

**LOCATION MAP / PLAN DE LOCALISATION  
ZONING KEY PLAN / SCHÉMA DE ZONAGE**



- Area A to be rezoned from R4N S166 to R4UC S166  
Secteur A devant être rezoné de R4N S166 à R4UC S166
- Area B to be rezoned from R4T[1780] to R4UD[1780]  
Secteur B devant être rezoné de R4T[1780] à R4UD[1780]
- Area C to be rezoned from R4A to R4UA  
Secteur C devant être rezoné de R4A à R4UA
- Area D to be rezoned from R4N[821] S166 to R4UC[821] S166  
Secteur D devant être rezoné de R4N[821] S166 à R4UC[821] S166
- Area E to be rezoned from R4N to R4UC  
Secteur E devant être rezoné de R4N à R4UC





D02-02-20-0018

20-0242-B

I:\CO\2020\ZKP\R4\_Rezone\Map\_79

©Parcel data is owned by Teranet Enterprises Inc. and its suppliers  
All rights reserved. May not be produced without permission  
THIS IS NOT A PLAN OF SURVEY

©Les données de parcelles appartient à Teranet Enterprises Inc.  
et à ses fournisseurs. Tous droits réservés. Ne peut être reproduit  
sans autorisation. CE CI N'EST PAS UN PLAN D'ARPENTAGE

REVISION / RÉVISION - 2020 / 03 / 24

LOCATION MAP / PLAN DE LOCALISATION  
ZONING KEY PLAN / SCHÉMA DE ZONAGE



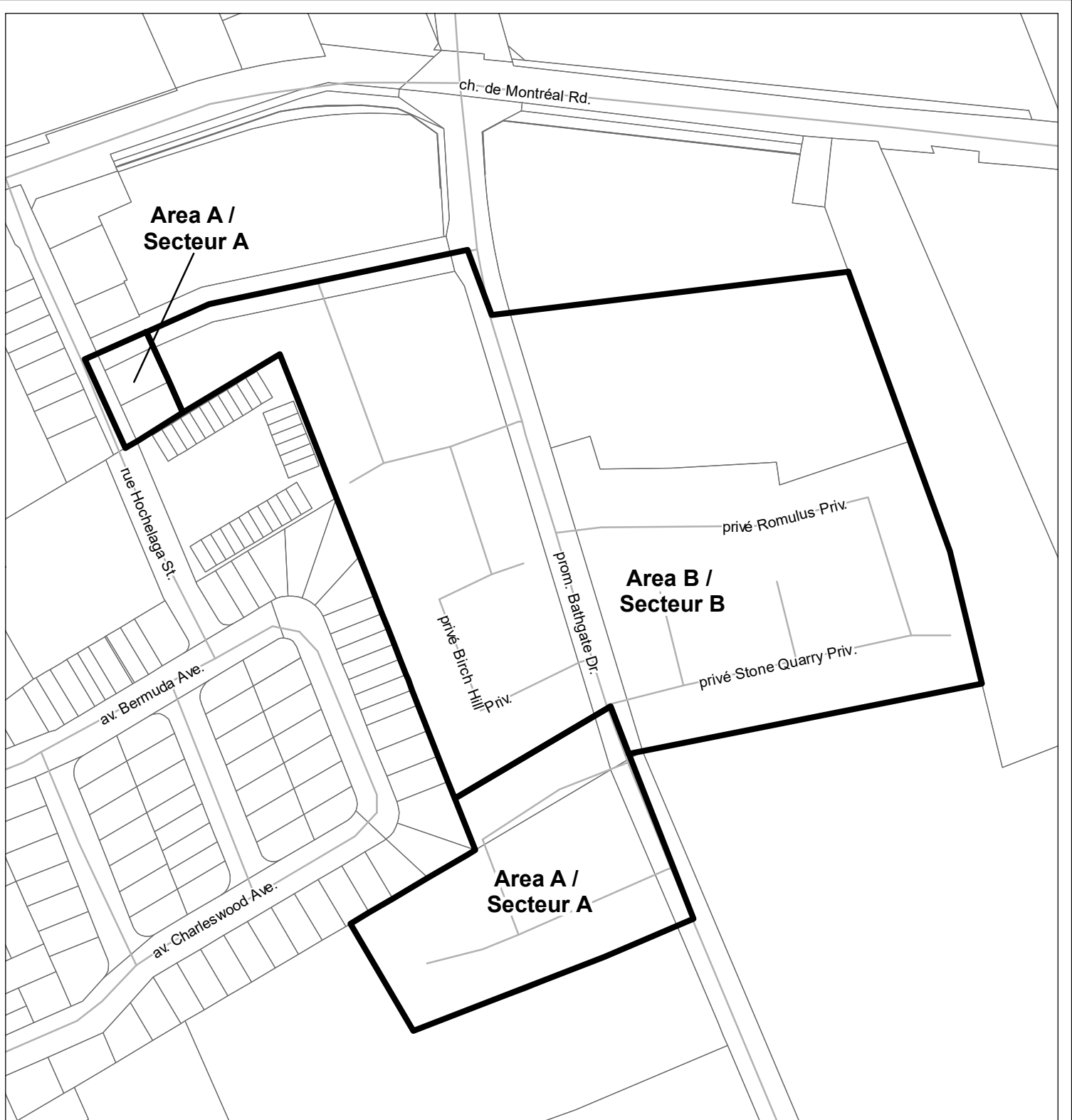
Area A to be rezoned from R4N to R4UC

Secteur A devant être rezoné de R4N à R4UC

Area B to be rezoned from R4N[985] S226 to R4UC[985] S226

Secteur B devant être rezoné de R4N[985] S226 à R4UC[985] S226





D02-02-20-0018

20-0242-B

I:\CO\2020\ZKP\R4\_Rezone\Map\_80

©Parcel data is owned by Teranet Enterprises Inc. and its suppliers  
All rights reserved. May not be produced without permission  
THIS IS NOT A PLAN OF SURVEY

©Les données de parcelles appartient à Teranet Enterprises Inc.  
et à ses fournisseurs. Tous droits réservés. Ne peut être reproduit  
sans autorisation. CE CI N'EST PAS UN PLAN D'ARPENTAGE

REVISION / RÉVISION - 2020 / 03 / 24

LOCATION MAP / PLAN DE LOCALISATION  
ZONING KEY PLAN / SCHÉMA DE ZONAGE



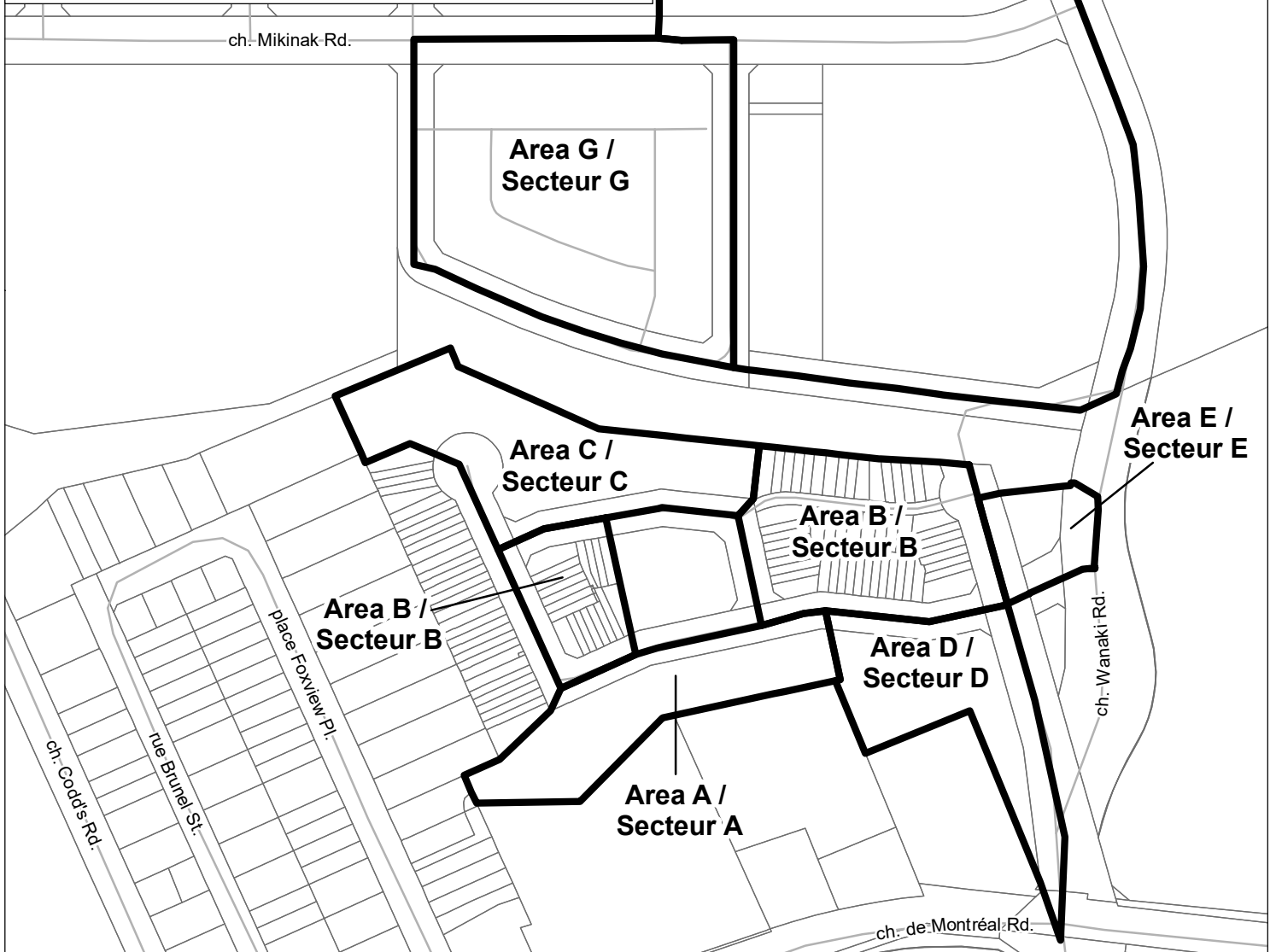
Area A to be rezoned from R4B to R4UA  
Secteur A devant être rezoné de RB à R4UA  
Area B to be rezoned from R4N to R4UC  
Secteur B devant être rezoné de R4N à R4UC



NOT TO SCALE

## Legend / Légende

Area A to be rezoned from R4M[817] to R4UD[817]  
 Secteur A devant être rezoné de R4M[817] à R4UD[817]  
 Area B to be rezoned from RM[818] to R4UD[818]  
 Secteur B devant être rezoné de R4M[818] à R4UD[818]  
 Area C to be rezoned from R4M[819] S196 to R4UD[819] S196  
 Secteur C devant être rezoné de R4N[819] S196 à R4UD[819] S196  
 Area D to be rezoned from R4M[820] S196 to R4UD[820] S196  
 Secteur D devant être rezoné de R4M[820] S196 à R4UD[820] S196  
 Area E to be rezoned from R4Y[2311] to R4UC[2311]  
 Secteur E devant être rezoné de R4Y[2311] à R4UC[2311]  
 Area F to be rezoned from R4Y[2311]/I1A to R4UC[2311]/I1A  
 Secteur F devant être rezoné de R4Y[2311]/I1A à R4UC[2311]/I1A  
 Area G to be rezoned from R4Y[2456] to R4UC[2456]  
 Secteur G devant être rezoné de R4Y[2456] à R4UC[2456]



### LOCATION MAP / PLAN DE LOCALISATION ZONING KEY PLAN / SCHÉMA DE ZONAGE

D02-02-20-0018


20-0242-B

I:\CO\2020\ZKP\R4\_Rezone\Map\_81

©Parcel data is owned by Teranet Enterprises Inc. and its suppliers  
 All rights reserved. May not be produced without permission  
 THIS IS NOT A PLAN OF SURVEY

©Les données de parcelles appartient à Teranet Enterprises Inc.  
 et à ses fournisseurs. Tous droits réservés. Ne peut être reproduit  
 sans autorisation. CE CI N'EST PAS UN PLAN D'ARPENTAGE

REVISION / RÉVISION - 2020 / 03 / 24



Areas to be rezoned as per Legend  
 Secteurs devant être rezonés conformément à la légende

