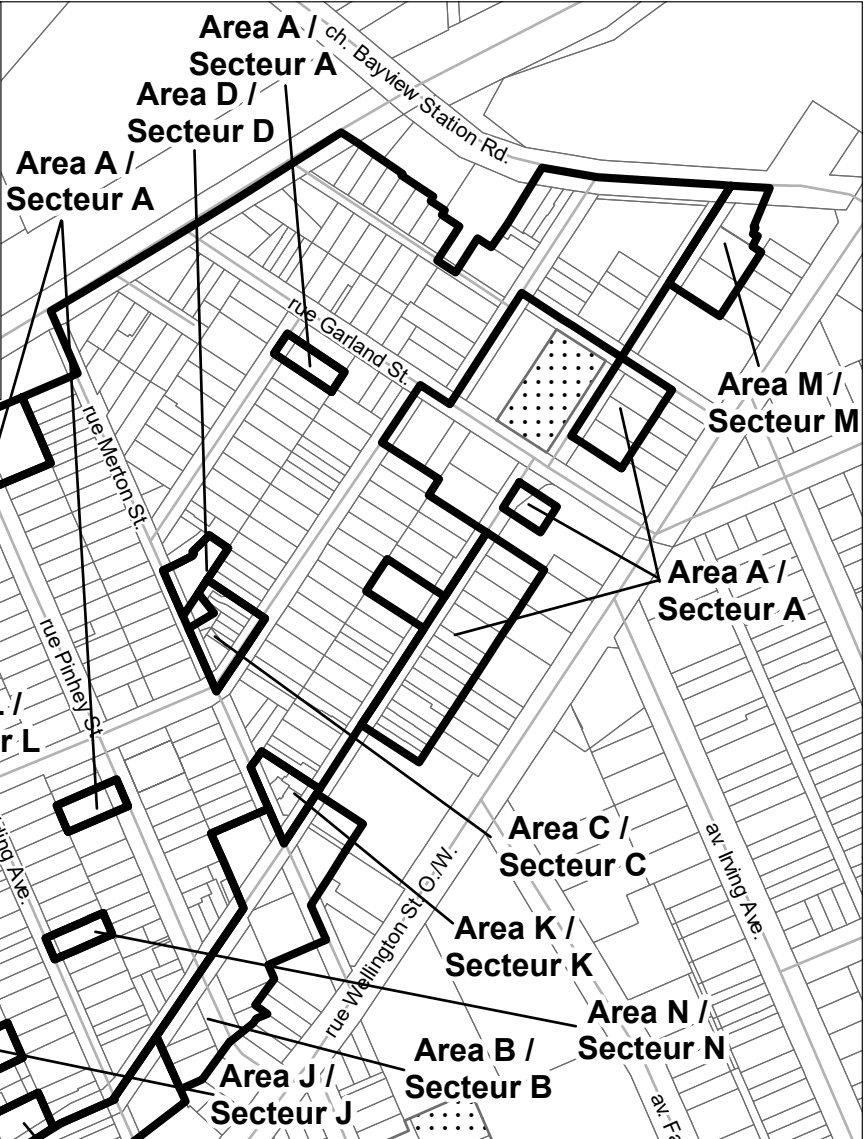



Legend

Area A to be rezoned from R4T to R4UD
 Area B to be rezoned from R4T-c to R4UD-c
 Area C to be rezoned from R4T[2335] to R4UD[2335]
 Area D to be rezoned from R4T[815] S160 to R4UD[815] S160
 Area E to be rezoned from R4M-c to R4UD-c
 Area F to be rezoned from R4S to R4UD
 Area G to be rezoned from R4H[2249]-c to R4UB[2249]-c
 Area H to be rezoned from R4M to R4UD
 Area I to be rezoned from R4H[2575] to R4UB[2575]
 Area J to be rezoned from R4T[968] to R4UD[968]
 Area K to be rezoned from R4H[2511]-c to R4UB[2511]-c
 Area L to be rezoned from R4H to R4UB
 Area M to be rezoned from * R4T to * R4UD
 Area N to be rezoned from R4H[2603] to R4UB[2603]
 Area O to be rezoned from R4H[2621] to R4UB[2621]



Légende

Secteur A devant être rezoné de R4T à R4UD
 Secteur B devant être rezoné de R4T-c à R4UD-c
 Secteur C devant être rezoné de R4T[2335] à R4UD[2335]
 Secteur D devant être rezoné de R4T[815] S160 à R4UD[815] S160
 Secteur E devant être rezoné de R4M-c à R4UD-c
 Secteur F devant être rezoné de R4S à R4UD
 Secteur G devant être rezoné de R4H[2249]-c à R4UB[2249]-c
 Secteur H devant être rezoné de R4M à R4UD
 Secteur I devant être rezoné de R4H[2575] à R4UB[2575]
 Secteur J devant être rezoné de R4T[968] à R4UD[968]
 Secteur K devant être rezoné de R4H[2511]-c à R4UB[2511]-c
 Secteur L devant être rezoné de R4H à R4UB
 Secteur M devant être rezoné de * R4T à * R4UD
 Secteur N devant être rezoné de R4H[2603] à R4UB[2603]
 Secteur O devant être rezoné de R4H[2621] à R4UB[2621]



D02-02-20-0018 | 20-0242-L


I:\CO\2020\ZKP\R4_Rezone\Map_9


©Parcel data is owned by Teranet Enterprises Inc. and its suppliers
 All rights reserved. May not be produced without permission
 THIS IS NOT A PLAN OF SURVEY

©Les données de parcelles appartient à Teranet Entreprises Inc.
 et à ses fournisseurs. Tous droits réservés. Ne peut être reproduit
 sans autorisation. CECI N'EST PAS UN PLAN D'ARPENTAGE


REVISION / RÉVISION - 2020 / 07 / 10

LOCATION MAP / PLAN DE LOCALISATION
 ZONING KEY PLAN / SCHÉMA DE ZONAGE

 Areas to be rezoned as per Legend
 Secteurs devant être rezonés conformément à la légende

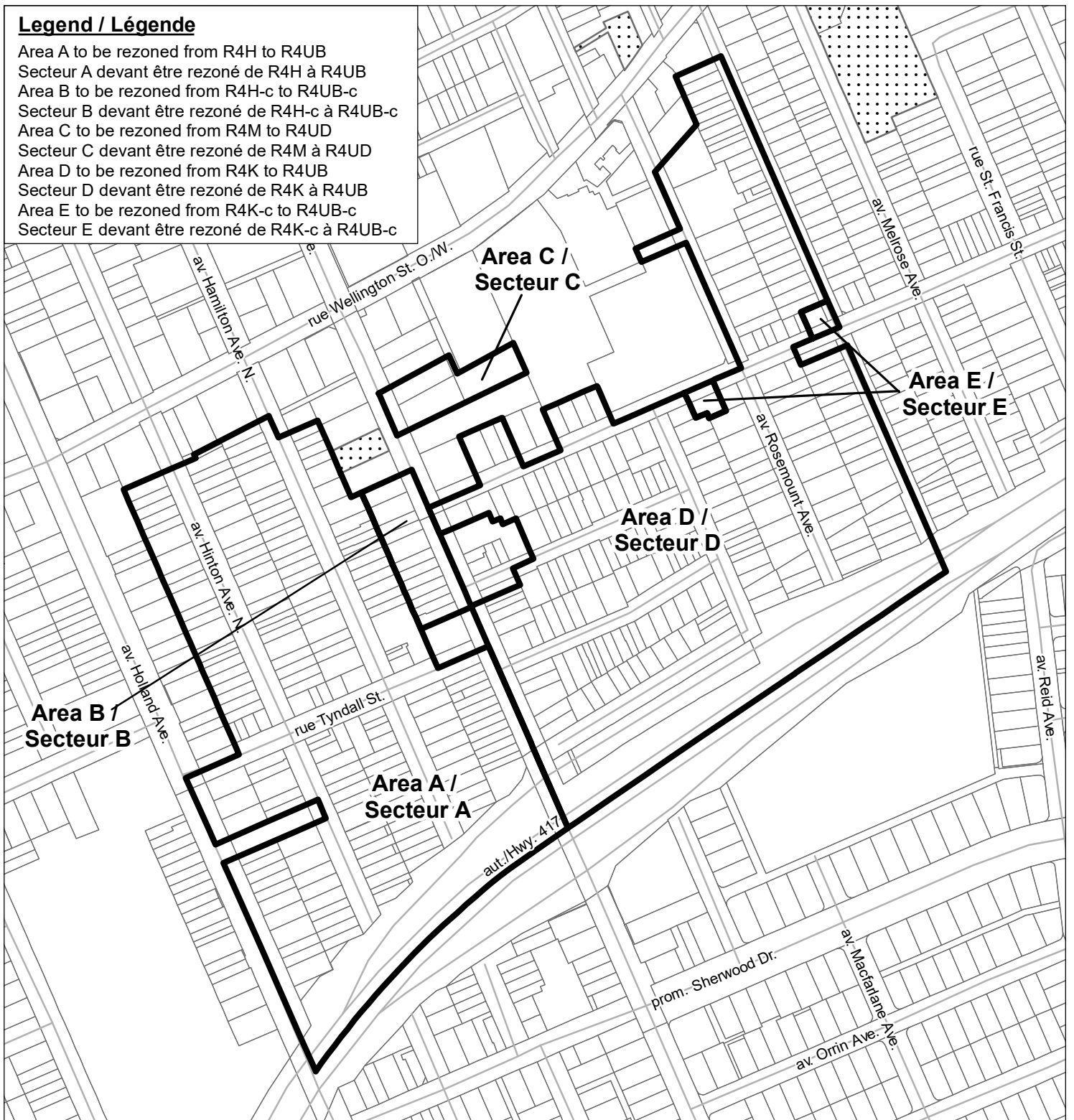
 Heritage (Section 60)
 Patrimoine (Article 60)

Entire map area is affected by the Mature Neighbourhoods Overlay (section 139) /
 Tout le secteur de la carte est touché par la Zone sous-jacente de quartiers établis (article 139)



Legend / Légende

Area A to be rezoned from R4H to R4UB
 Secteur A devant être rezoné de R4H à R4UB
 Area B to be rezoned from R4H-c to R4UB-c
 Secteur B devant être rezoné de R4H-c à R4UB-c
 Area C to be rezoned from R4M to R4UD
 Secteur C devant être rezoné de R4M à R4UD
 Area D to be rezoned from R4K to R4UB
 Secteur D devant être rezoné de R4K à R4UB
 Area E to be rezoned from R4K-c to R4UB-c
 Secteur E devant être rezoné de R4K-c à R4UB-c



**LOCATION MAP / PLAN DE LOCALISATION
 ZONING KEY PLAN / SCHÉMA DE ZONAGE**

D02-02-20-0018


20-0242-L

I:\CO\2020\Zoning_Key_Plan\R4_Rezone\Map_10

©Parcel data is owned by Teranet Enterprises Inc. and its suppliers
 All rights reserved. May not be produced without permission
 THIS IS NOT A PLAN OF SURVEY

©Les données de parcelles appartient à Teranet Enterprises Inc.
 et à ses fournisseurs. Tous droits réservés. Ne peut être reproduit
 sans autorisation. CECI N'EST PAS UN PLAN D'ARPENTAGE

REVISION / RÉVISION - 2020 / 03 / 23



Areas to be rezoned as per Legend
 Secteurs devant être rezonés conformément à la légende

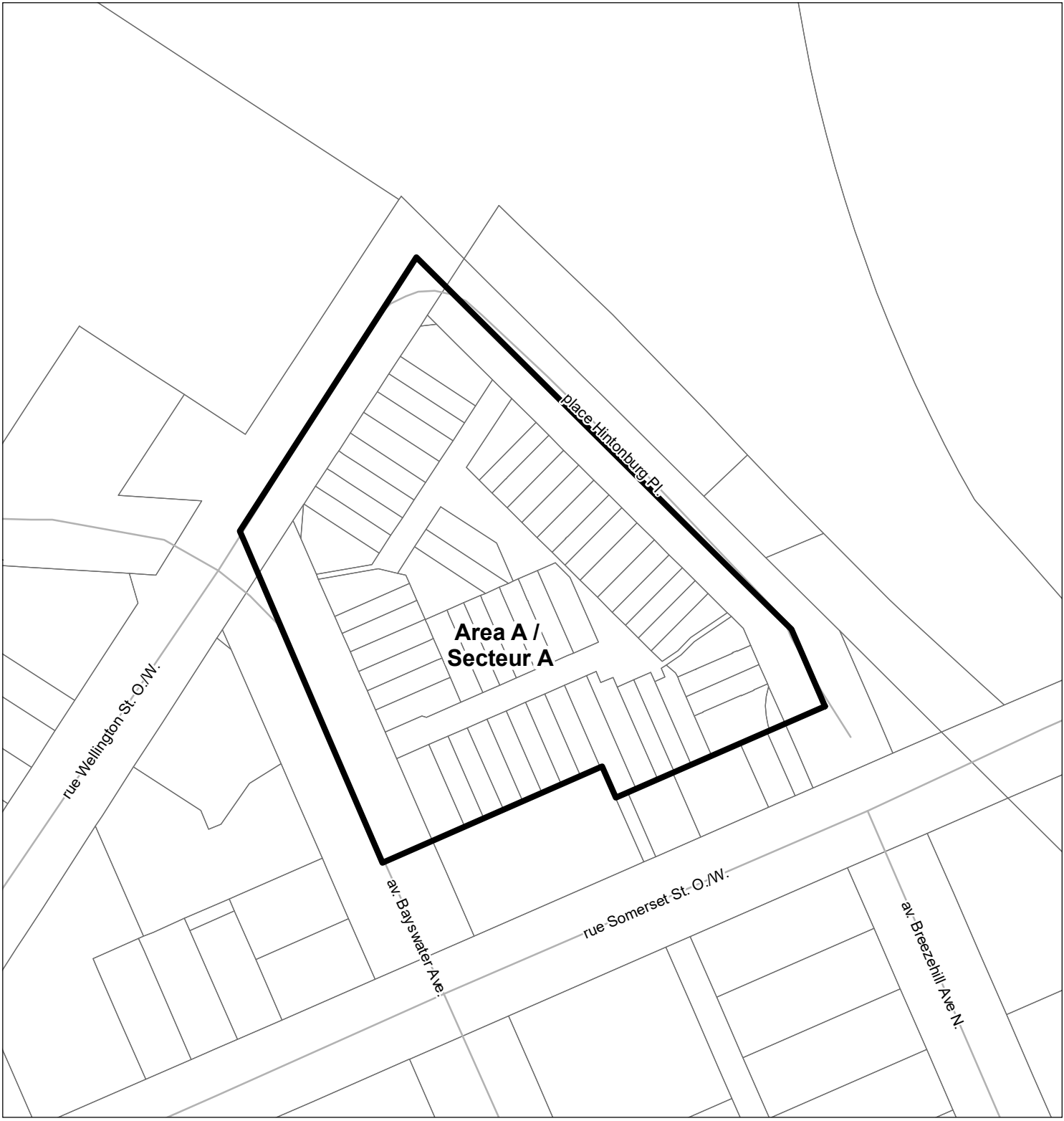


Heritage (Section 60)
 Patrimoine (Article 60)

Entire map area is affected by the Mature Neighbourhoods Overlay (section 139) /
 Tout le secteur de la carte est touché par la Zone sous-jacente de quartiers établis (article 139)



NOT TO SCALE



**LOCATION MAP / PLAN DE LOCALISATION
ZONING KEY PLAN / SCHÉMA DE ZONAGE**

D02-02-20-0018

20-0242-L



Area A to be rezoned from R4M[841] H(24) to R4UD[841] H(24)
Secteur A devant être rezone de R4M[841] H(24) à R4UD[841] H(24)

I:\CO\2020\Zoning_Key_Plan\R4_Rezone\Map_11

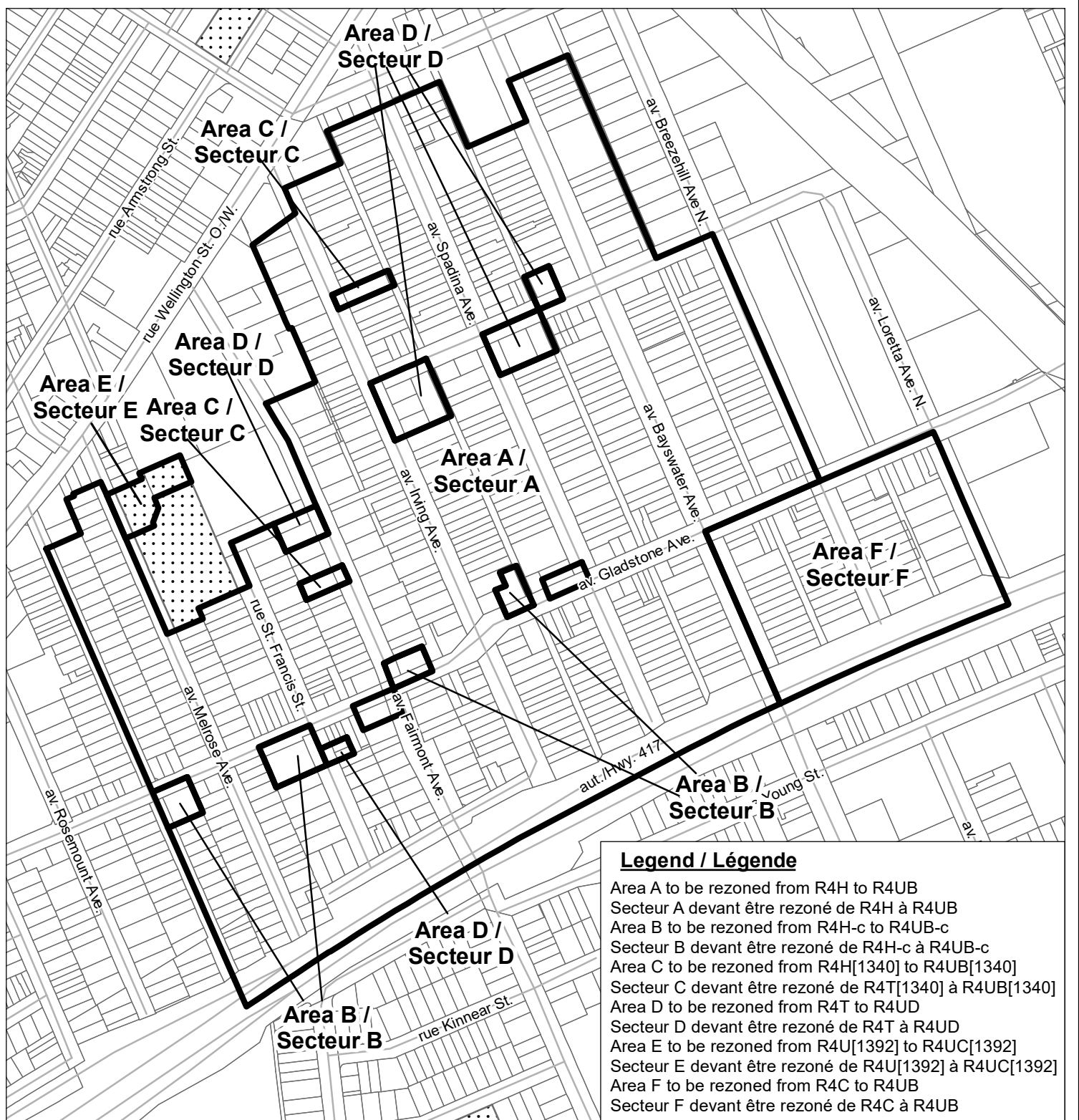
©Parcel data is owned by Teranet Enterprises Inc. and its suppliers
All rights reserved. May not be produced without permission
THIS IS NOT A PLAN OF SURVEY

©Les données de parcelles appartient à Teranet Enterprises Inc.
et à ses fournisseurs. Tous droits réservés. Ne peut être reproduit
sans autorisation. CE CI N'EST PAS UN PLAN D'ARPENTAGE

REVISION / RÉVISION - 2020 / 03 / 23

Entire map area is affected by the Mature Neighbourhoods Overlay (section 139) /
Tout le secteur de la carte est touché par la Zone sous-jacente de quartiers établis (article 139)





D02-02-20-0018

20-0242-L

I:\CO\2020\ZKP\R4_Rezone\Map_12

©Parcel data is owned by Teranet Enterprises Inc. and its suppliers
All rights reserved. May not be produced without permission
THIS IS NOT A PLAN OF SURVEY

©Les données de parcelles appartient à Teranet Enterprises Inc.
et à ses fournisseurs. Tous droits réservés. Ne peut être reproduit
sans autorisation. CE CI N'EST PAS UN PLAN D'ARPENTAGE

REVISION / RÉVISION - 2020 / 03 / 23

**LOCATION MAP / PLAN DE LOCALISATION
ZONING KEY PLAN / SCHÉMA DE ZONAGE**



Areas to be rezoned as per Legend
Secteurs devant être rezone conformement à la légende



Heritage (Section 60)
Patrimoine (Article 60)

Entire map area is affected by the Mature Neighbourhoods Overlay (section 139) /
Tout le secteur de la carte est touché par la Zone sous-jacente de quartiers établis (article 139)

