






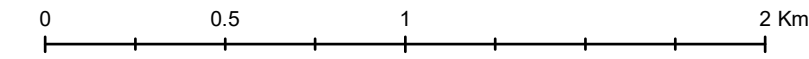


### La zone résidentielle de densité 4 (R4) : plan repère

-  Senior R4M-R4ZZ subzones; to be rezoned to R4-UD  
Zones Senior R4M-R4ZZ; à rezoner à la R4-UD
-  Senior R4M-R4ZZ subzones; to be rezoned to R4-UC  
Zones Senior R4M-R4ZZ; à rezoner à la R4-UC
-  Senior R4M-R4ZZ subzones; to be rezoned to R4-UB (12-unit limit)  
Zones Senior R4M-R4ZZ; à rezoner à la R4-UB (limite de 12 logements)
-  Junior R4A-R4L subzones (4-unit limit); to be rezoned to R4-UC  
Zones Junior R4A-R4L (limite de 4 logements); à rezoner à la R4-UC
-  Junior R4A-R4L subzones (4-unit limit); to be rezoned to R4-UB (12-unit limit)  
Zones Junior R4A-R4L (limite de 4 logements); à rezoner à la R4-UB (limite de 12 logements)
-  Junior R4A-R4L subzones (4-unit limit); to be rezoned to R4-UA (8-unit limit)  
Zones Junior R4A-R4L (limite de 4 logements); à rezoner à la R4-UA (limite de 8 logements)
-  Study Area / Zone d'étude



Geospatial Analytics, Technology and Solutions  
Analyse géospatiale, technologie et solutions  
March 2020 mars

