



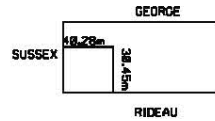
Lands where restrictions on permitted projection above the building height limits apply  
Biens-fonds sur lesquels des restrictions s'appliquent en matière de saillies au-dessus de la limite de hauteur du bâtiment

176

Number indicates maximum building height above sea level  
Tel qu'indiqué par le numéro figurant sur l'îlot, la hauteur de bâtiment maximale permise au-dessus du niveau du sol

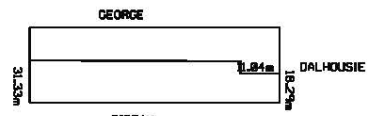


Detail / Détail A



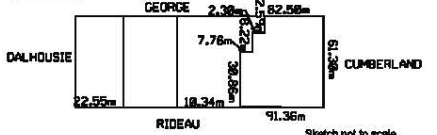
Sketch not to scale  
Esquisse non à l'échelle

Detail / Détail B



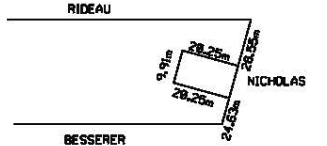
Sketch not to scale  
Esquisse non à l'échelle

Detail / Détail C



Sketch not to scale  
Esquisse non à l'échelle

Detail / Détail D



Sketch not to scale  
Esquisse non à l'échelle



Produced by Infrastructure Services and Community Sustainability  
Produit par le Services d'Infrastructure et Viabilité des collectivités

This is Schedule 11 to Zoning By-law 2008-250  
Annexe 11 au Règlement de zonage n°2008-250

This is Attachment 3 to By-law Number 2019-351, passed the October 9, 2019  
Pièce jointe n° 3 du Règlement municipal n° 2019-351, adopté le octobre 9 2019

M:\ZONING\_BYLAW\SCHEDULES\SCHEDULE\_011\_Update2019.dgn

Scale  
N.T.S.  
Mètres



Échelle  
N.T.S.  
Mètres